



2025



Hj. Lilis Nuryani
Bupati Kebumen



H. Zaeni Miftah
Wakil Bupati Kebumen

BUKU DATA AGREGAT KEPENDUDUKAN KABUPATEN KEBUMEN

Semester 1



disdukcapilkebumen



capilkebumen



0851-9861-4445



kependudukan.kebumenkab.go.id

KATA PENGANTAR

Puji syukur ke hadirat Allah Yang Maha Esa, Buku Data Agregat Kependudukan Kabupaten Kebumen Tahun 2025 Semester I dapat terselesaikan dengan tepat waktu.

Berdasarkan pada Undang-Undang Nomor 24 Tahun 2013 tentang Perubahan Atas Undang-Undang Nomor 23 Tahun 2006 Tentang Administrasi Kependudukan, penyajian data kependudukan ini mengacu pada data kependudukan yang telah dikonsolidasikan dan dibersihkan oleh Kementerian Dalam Negeri. Data kependudukan diterbitkan oleh Kementerian Dalam Negeri secara berkala pada tiap semester. Pada semester pertama tahun 2025 data diterbitkan pada tanggal 30 Juni 2025.

Penerbitan Buku ini dimaksudkan untuk dapat memberikan kontribusi nyata dalam berbagai keperluan terkait data kependudukan dan dalam penentuan arah kebijakan-kebijakan pembangunan berbasis kependudukan bagi pemerintah.

Buku Data Agregat Kependudukan Kabupaten Kebumen Tahun 2025 Semester I ini menyajikan data penduduk, kepala keluarga, kepemilikan dokumen kependudukan, mutasi penduduk dan Identitas Kependudukan Digital (IKD).

Dengan diterbitkannya buku ini pula diharapkan dapat memberikan manfaat bagi pembaca dan pembangunan daerah Kabupaten Kebumen.

Kebumen, 20 Oktober 2025

Kepala Dinas Kependudukan dan
Pencatatan Sipil Kabupaten Kebumen



JAMAL DARWANTO, SE., M.M.

NIP. 197803012010011017

DAFTAR ISI

KATA PENGANTAR	i
DAFTAR ISI.....	ii
DAFTAR TABEL	iii
DAFTAR GRAFIK DAN GAMBAR.....	v
PENDAHULUAN	
A. Latar Belakang	vi
B. Tujuan	vi
C. Ruang Lingkup	vi
D. Pengertian Umum	vii
JUMLAH PENDUDUK	1
JUMLAH PENDUDUK BERDASARKAN KATEGORI	53
A. Pendidikan.....	54
B. Pekerjaan	69
C. Status Perkawinan	77
D. Agama	81
E. Jenis Disabilitas.....	85
JUMLAH KEPALA KELUARGA.....	91
JUMLAH KEPEMILIKAN DOKUMEN KEPENDUDUKAN	115
A. Kepemilikan Akta Kelahiran Umur 0-18 Tahun	117
B. Kepemilikan Akta Kelahiran	118
C. Jumlah Penerbitan Akta Kematian	119
D. Kepemilikan Akta Perkawinan/Buku Nikah	120
E. Kepemilikan Akta Perceraian	121
F. Kepemilikan Kartu Identitas Anak (KIA)	122
JUMLAH MUTASI PENDUDUK	123
JUMLAH KEPEMILIKAN IKD	124
PENUTUP	125

DAFTAR TABEL

Tabel 1. Jumlah Penduduk per Kecamatan se-Kabupaten Kebumen	5
Tabel 2. Jumlah Penduduk per Desa se-Kecamatan Ayah.....	6
Tabel 3. Jumlah Penduduk per Desa se-Kecamatan Buayan.....	7
Tabel 4. Jumlah Penduduk per Desa se-Kecamatan Puring	8
Tabel 5. Jumlah Penduduk per Desa se-Kecamatan Petanahan	9
Tabel 6. Jumlah Penduduk per Desa se-Kecamatan Klirong.....	10
Tabel 7. Jumlah Penduduk per Desa se-Kecamatan Buluspesantren.....	11
Tabel 8. Jumlah Penduduk per Desa se-Kecamatan Ambal.....	12
Tabel 9. Jumlah Penduduk per Desa se-Kecamatan Mirit.....	13
Tabel 10. Jumlah Penduduk per Desa se-Kecamatan Prembun	14
Tabel 11. Jumlah Penduduk per Desa se-Kecamatan Kutowinangun	15
Tabel 12. Jumlah Penduduk per Desa se-Kecamatan Alian.....	16
Tabel 13. Jumlah Penduduk per Desa/Kel se-Kecamatan Kebumen	17
Tabel 14. Jumlah Penduduk per Desa se-Kecamatan Pejagoan.....	18
Tabel 15. Jumlah Penduduk per Desa se-Kecamatan Sruweng.....	19
Tabel 16. Jumlah Penduduk per Desa se-Kecamatan Adimulyo	20
Tabel 17. Jumlah Penduduk per Desa se-Kecamatan Kuwarasan.....	21
Tabel 18. Jumlah Penduduk per Desa se-Kecamatan Rowokele	22
Tabel 19. Jumlah Penduduk per Desa se-Kecamatan Sempor	23
Tabel 20. Jumlah Penduduk per Desa/Kel se-Kecamatan Gombong.....	24
Tabel 21. Jumlah Penduduk per Desa/Kel se-Kecamatan Karanganyar	25
Tabel 22. Jumlah Penduduk per Desa se-Kecamatan Karanggayam	26
Tabel 23. Jumlah Penduduk per Desa se-Kecamatan Sadang	27
Tabel 24. Jumlah Penduduk per Desa se-Kecamatan Bonorowo.....	27
Tabel 25. Jumlah Penduduk per Desa se-Kecamatan Padureso	28
Tabel 26. Jumlah Penduduk per Desa se-Kecamatan Poncowarno.....	28
Tabel 27. Jumlah Penduduk per Desa se-Kecamatan Karangsembung	29
Tabel 28. Jumlah Penduduk Umur Tunggal Kabupaten Kebumen	31
Tabel 29. Jumlah Penduduk Berdasarkan Kelompok Umur per Kecamatan	34
Tabel 30. Jumlah Penduduk Berdasarkan Kelompok Umur Produktif per Kecamatan	51
Tabel 31. Jumlah Wajib KTP dan Kepemilikan KTP per Kecamatan.....	52
Tabel 32. Jumlah Penduduk Berdasarkan Pendidikan Akhir Kabupaten Kebumen .	57
Tabel 33. Jumlah Penduduk Berdasarkan Pendidikan Akhir per Kecamatan se- Kabupaten Kebumen.....	58
Tabel 34. Jumlah Penduduk Disabilitas Berdasarkan Pendidikan Akhir	68
Tabel 35. Jumlah Penduduk Berdasarkan Pekerjaan Kabupaten Kebumen	71
Tabel 36. Jumlah Penduduk Berdasarkan Pekerjaan Menurut Pendidikan Akhir Kabupaten Kebumen	74
Tabel 37. Jumlah Penduduk Berdasarkan Status Perkawinan per Kecamatan	79
Tabel 38. Jumlah Penduduk Berdasarkan Agama per Kecamatan	83
Tabel 39. Jumlah Penduduk Penyandang Disabilitas Berdasarkan Jenis Disabilitas per Kecamatan se-Kabupaten Kebumen	87
Tabel 40. Jumlah Kepala Keluarga per Kecamatan se-Kabupaten Kebumen	93
Tabel 41. Jumlah Kepala Keluarga per Desa se-Kecamatan Ayah	94
Tabel 42. Jumlah Kepala Keluarga per Desa se-Kecamatan Buayan	95
Tabel 43. Jumlah Kepala Keluarga per Desa se-Kecamatan Puring	96
Tabel 44. Jumlah Kepala Keluarga per Desa se-Kecamatan Petanahan	97

Tabel 45. Jumlah Kepala Keluarga per Desa se-Kecamatan Klirong.....	98
Tabel 46. Jumlah Kepala Keluarga per Desa se-Kecamatan Buluspesantren	99
Tabel 47. Jumlah Kepala Keluarga per Desa se-Kecamatan Ambal.....	100
Tabel 48. Jumlah Kepala Keluarga per Desa se-Kecamatan Mirit	101
Tabel 49. Jumlah Kepala Keluarga per Desa se-Kecamatan Prembun	102
Tabel 50. Jumlah Kepala Keluarga per Desa se-Kecamatan Kutowinangun	103
Tabel 51. Jumlah Kepala Keluarga per Desa se-Kecamatan Alian	104
Tabel 52. Jumlah Kepala Keluarga per Desa/Kel se-Kecamatan Kebumen	105
Tabel 53. Jumlah Kepala Keluarga per Desa se-Kecamatan Pejagoan.....	106
Tabel 54. Jumlah Kepala Keluarga per Desa se-Kecamatan Sruweng.....	107
Tabel 55. Jumlah Kepala Keluarga per Desa se-Kecamatan Adimulyo	108
Tabel 56. Jumlah Kepala Keluarga per Desa se-Kecamatan Kuwarasan	109
Tabel 57. Jumlah Kepala Keluarga per Desa se-Kecamatan Rowokele	110
Tabel 58. Jumlah Kepala Keluarga per Desa se-Kecamatan Sempor	110
Tabel 59. Jumlah Kepala Keluarga per Desa/Kel se-Kecamatan Gombong	111
Tabel 60. Jumlah Kepala Keluarga per Desa/Kel se-Kecamatan Karanganyar	111
Tabel 61. Jumlah Kepala Keluarga per Desa se-Kecamatan Karanggayam.....	112
Tabel 62. Jumlah Kepala Keluarga per Desa se-Kecamatan Sadang.....	112
Tabel 63. Jumlah Kepala Keluarga per Desa se-Kecamatan Bonorowo.....	113
Tabel 64. Jumlah Kepala Keluarga per Desa se-Kecamatan Padureso.....	113
Tabel 65. Jumlah Kepala Keluarga per Desa se-Kecamatan Poncowarno	114
Tabel 66. Jumlah Kepala Keluarga per Desa se-Kecamatan Karangsembung.....	114
Tabel 67. Kepemilikan Akta Kelahiran Umur 0-18 Tahun Kabupaten Kebumen	117
Tabel 68. Kepemilikan Akta Kelahiran Kabupaten Kebumen	118
Tabel 69. Jumlah Penerbitan Akta Kematian Kabupaten Kebumen.....	119
Tabel 70. Kepemilikan Akta Perkawinan/Buku Nikah Kabupaten Kebumen	120
Tabel 71. Kepemilikan Akta Perceraian Kabupaten Kebumen	121
Tabel 72. Kepemilikan Kartu Identitas Anak (KIA) Kabupaten Kebumen	122
Tabel 73. Jumlah Perpindahan dan Kedatangan Penduduk Kabupaten Kebumen	123
Tabel 74. Jumlah Kepemilikan Identitas Kependudukan Digital (IKD)	124

DAFTAR GRAFIK DAN GAMBAR

Grafik 1. Jumlah Penduduk Berdasarkan Jenis Kelamin per Kecamatan se-Kabupaten Kebumen.....	30
Grafik 2. Jumlah Penduduk Berdasarkan Jenis Kelamin Kabupaten Kebumen.....	30
Grafik 3. Jumlah Penduduk Kabupaten Kebumen Berdasarkan Kelompok Umur.....	50
Grafik 4. Jumlah Penduduk Berdasarkan Pendidikan Akhir Kabupaten Kebumen.....	57
Grafik 5. Jumlah Penduduk Penyandang Disabilitas Berdasarkan Disabilitas.....	90

PENDAHULUAN

A. Latar Belakang

Dalam rangka perencanaan pembangunan yang lebih baik, dibutuhkan data dan informasi kependudukan yang lengkap dan akurat. Dengan demikian diharapkan pembangunan dapat berjalan secara efisien dan tepat sasaran, serta berkesinambungan.

Sejalan dengan hal tersebut perlu diwujudkan melalui gerakan tertib administrasi kependudukan di Kabupaten Kebumen. Negara berkewajiban memberikan perlindungan dan pengakuan terhadap penentuan status pribadi dan status hukum atas setiap peristiwa kependudukan dan peristiwa penting yang dialami oleh Penduduk. Hal ini tertuang dalam Undang-Undang Nomor 23 Tahun 2006 tentang Administrasi Kependudukan yang telah diubah dengan Undang-Undang Nomor 24 Tahun 2013 tentang Perubahan Atas Undang-Undang Nomor 23 Tahun 2006 tentang Administrasi Kependudukan dan Peraturan Daerah Kabupaten Kebumen Nomor 2 Tahun 2023 tentang Penyelenggaraan Administrasi Kependudukan.

Berdasarkan Undang-undang tersebut di atas dan Surat Edaran Menteri Dalam Negeri Republik Indonesia Nomor 470/735/SJ tanggal 13 Februari tahun 2013 tentang Penyajian dan Pemanfaatan Data Kependudukan, maka Disdukcapil Kabupaten Kebumen menyusun Buku Data Agregat Kependudukan Tahun 2025 Semester I yang bersumber dari database Sistem Informasi Administrasi Kependudukan (SIAK) yang telah terkonsolidasi bersih oleh Kementerian Dalam Negeri Republik Indonesia.

Data Kependudukan yang disajikan bukanlah estimasi atau hasil sensus penduduk yang dilakukan pada tahun-tahun tertentu, tetapi merupakan hasil pelaporan melalui pelayanan administrasi kependudukan yang telah dikonsolidasikan dan dibersihkan dengan menggunakan Sistem Informasi Administrasi Kependudukan (SIAK) yang didukung dengan perekaman sidik jari dan iris mata (Perekaman KTP-EI).

B. Tujuan

Buku Data Agregat Kependudukan Tahun 2025 Semester I disusun untuk:

1. Menyediakan informasi berupa data statistik mengenai data kependudukan dan pencatatan sipil bagi masyarakat sebagai pengguna data;
2. Memberikan kontribusi dalam pembangunan daerah berupa informasi data kependudukan sehingga pemerintah daerah akan lebih tepat dalam menentukan arah kebijakan pembangunan serta mengalokasikan sumber daya yang ada.

C. Ruang Lingkup

Buku Data Agregat Kependudukan Tahun 2025 Semester I yang bersumber dari data yang sudah dikonsolidasikan dan dibersihkan (DKB) oleh Kementerian Dalam Negeri meliputi:

1. Data agregat hasil pelayanan pendaftaran penduduk tahun 2025 semester I;
2. Data agregat hasil pelayanan pencatatan sipil tahun 2025 semester I.

D. Pengertian Umum yang digunakan pada Buku Data Agregat Kependudukan Tahun 2025 Semester I

1. **Penduduk** adalah Warga Negara Indonesia dan Orang Asing yang bertempat tinggal di Indonesia;
2. **Kependudukan** adalah hal ihwal yang berkaitan dengan jumlah, struktur, pertumbuhan, persebaran, mobilitas, penyebaran, kualitas, dan kondisi kesejahteraan yang menyangkut politik, ekonomi, sosial budaya, agama serta lingkungan penduduk setempat;
3. **Perkembangan Kependudukan** adalah kondisi yang berhubungan dengan perubahan keadaan kependudukan yang dapat berpengaruh dan dipengaruhi oleh keberhasilan pembangunan yang berkelanjutan;
4. **Administrasi Kependudukan** adalah rangkaian kegiatan penataan dan penertiban dalam penerbitan dokumen dan data kependudukan melalui pendaftaran penduduk, pencatatan sipil, pengelolaan informasi administrasi kependudukan serta pendayagunaan hasilnya untuk pelayanan publik dan pembangunan sektor lain;
5. **Data Kependudukan** adalah data perseorangan dan/atau data agregat yang terstruktur sebagai hasil dari kegiatan pendaftaran penduduk dan pencatatan sipil;
6. **Penduduk Wajib KTP EI** adalah Warga Negara Indonesia dan Orang Asing yang memiliki Izin Tinggal Tetap yang telah berumur 17 (tujuh belas) tahun atau telah kawin atau pernah kawin secara sah;
7. **Persebaran Penduduk** adalah kondisi sebaran penduduk secara keruangan;
8. **Penduduk Usia Kerja** adalah penduduk yang berusia 15 tahun sampai dengan 64 tahun;
9. **Bekerja** adalah kegiatan ekonomi yang dilakukan oleh seseorang dengan maksud memperoleh pendapatan atau keuntungan, paling sedikit 1 jam terus-menerus dalam seminggu yang lalu. Kegiatan tersebut termasuk pula kegiatan pekerja keluarga tanpa upah yang membantu dalam suatu usaha/kegiatan ekonomi;
10. **Punya Pekerjaan Tetapi Sedang Tidak Bekerja** adalah keadaan dari seseorang yang mempunyai pekerjaan tetapi selama seminggu yang lalu tidak bekerja karena berbagai sebab, seperti sakit, cuti, menunggu panen, mogok kerja dan sebagainya, termasuk mereka yang sudah diterima bekerja tetapi selama seminggu yang lalu belum mulai bekerja;
11. **Sekolah** adalah kegiatan seseorang untuk bersekolah di sekolah formal, mulai dari pendidikan dasar sampai dengan pendidikan tertinggi, selama seminggu yang lalu sebelum pencacahan. Termasuk pula kegiatan dari mereka yang sedang libur sekolah;
12. **Mengurus Rumah Tangga** adalah kegiatan seseorang yang mengurus rumah tangga tanpa mendapatkan upah, misalnya : ibu-ibu rumah tangga, dan anaknya yang membantu rumah tangga. Sebaliknya pembantu rumah tangga yang mendapat upah walaupun pekerjaannya mengurus rumah tangga dianggap bekerja;
13. **Pendidikan Tertinggi Yang Ditamatkan** adalah tingkat pendidikan yang dicapai seseorang setelah mengikuti pelajaran pada kelas tertinggi suatu tingkatan sekolah dengan mendapatkan tanda tamat (ijazah);

14. **Pertumbuhan Penduduk** adalah keseimbangan dinamis antara kekuatan-kekuatan yang menambah dan mengurangi jumlah penduduk di suatu wilayah, dimana pertumbuhan penduduk tersebut dipengaruhi oleh pertumbuhan alamiah dan migrasi neto;
15. **Angka Pertumbuhan Penduduk** adalah besaran persentase perubahan jumlah penduduk di suatu wilayah tertentu pada waktu tertentu dibandingkan dengan jumlah penduduk pada waktu sebelumnya;
16. **Proporsi Penduduk** adalah jumlah dan informasi penduduk menurut pengelompokan tertentu, seperti umur dan jenis kelamin;
17. **Rasio Jenis Kelahiran** adalah suatu angka yang menunjukkan perbandingan banyaknya jumlah penduduk lak-laki dan banyaknya jumlah penduduk perempuan pada suatu daerah dan waktu tertentu. Biasanya dinyatakan dalam banyaknya penduduk laki-laki per 1000 penduduk perempuan;
18. **Piramida Penduduk** adalah gambar yang menunjukkan komposisi penduduk menurut umur dan jenis kelamin yang disajikan secara grafik;
19. **Angka Perkawinan Umum** adalah angka yang menunjukkan proporsi penduduk yang berstatus kawin terhadap jumlah penduduk usia 15 tahun ke atas pada suatu tahun tertentu;
20. **Angka Perceraian Umum** adalah angka yang menunjukkan jumlah penduduk yang berstatus cerai hidup terhadap jumlah penduduk usia 15 tahun keatas (penduduk yang terkena resiko perceraian) pada suatu tahun tertentu.
21. **Rasio Jenis Kelamin** adalah angka yang menunjukkan perbandingan banyaknya jumlah penduduk laki-laki dan banyaknya jumlah penduduk perempuan pada suatu daerah dan waktu tertentu.

$$RJK : \left(\frac{\Sigma L}{\Sigma P}\right) \times K$$
, **RJK** = Rasio Jenis Kelamin; ΣL = Jumlah Penduduk Laki-laki, ΣP = Jumlah Penduduk Perempuan; **K** = Konstanta = 100 penduduk.
22. **Wajib Akta Kawin** adalah penduduk usia lebih dari atau sama dengan 19 tahun yang berstatus kawin.

JUMLAH PENDUDUK

Infografis Jumlah Penduduk



50,72 % 49,28 %



1.451.748 jiwa



736.258 jiwa



715.490 jiwa

Sumber : Data Konsolidasi Bersih (DKB) Kementerian Dalam Negeri Tahun 2025 Semester 1



disdukcapilkebumen



capilkebumen



0851-9861-4445



kependudukan.kebumenkab.go.id

Tabel 1. Jumlah Penduduk per Kecamatan se-Kabupaten Kebumen

Kode Wilayah/Kabupaten : 33.05 Kebumen

No	Kecamatan		Laki-laki		Perempuan		Jumlah (jiwa)	%(***)
	Kode	Nama	Jumlah	%(*)	Jumlah	%(**)		
1	33.05.01	Ayah	34.924	50,68	33.982	49,32	68.906	4,75
2	33.05.02	Buayan	35.969	51,03	34.521	48,97	70.490	4,86
3	33.05.03	Puring	34.435	50,73	33.438	49,27	67.873	4,68
4	33.05.04	Petanahan	32.578	50,58	31.827	49,42	64.405	4,44
5	33.05.05	Klirong	34.490	50,72	33.512	49,28	68.002	4,68
6	33.05.06	Buluspesantren	31.931	50,91	30.789	49,09	62.720	4,32
7	33.05.07	Ambal	34.147	50,85	33.009	49,15	67.156	4,63
8	33.05.08	Mirit	29.013	50,75	28.155	49,25	57.168	3,94
9	33.05.09	Prembun	15.330	50,21	15.203	49,79	30.533	2,10
10	33.05.10	Kutowinangun	25.779	50,73	25.039	49,27	50.818	3,50
11	33.05.11	Alian	36.659	50,95	35.294	49,05	71.953	4,96
12	33.05.12	Kebumen	69.622	50,59	68.001	49,41	137.623	9,48
13	33.05.13	Pejagoan	29.715	50,90	28.666	49,10	58.381	4,02
14	33.05.14	Sruweng	32.880	50,50	32.230	49,50	65.110	4,48
15	33.05.15	Adimulyo	19.681	49,95	19.717	50,05	39.398	2,71
16	33.05.16	Kuwarasan	27.443	50,98	26.387	49,02	53.830	3,71
17	33.05.17	Rowokele	27.506	50,55	26.904	49,45	54.410	3,75
18	33.05.18	Sempor	37.519	50,79	36.347	49,21	73.866	5,09
19	33.05.19	Gombang	25.373	49,81	25.563	50,19	50.936	3,51
20	33.05.20	Karanganyar	19.497	50,42	19.176	49,58	38.673	2,66
21	33.05.21	Karanggayam	32.449	51,15	30.990	48,85	63.439	4,37
22	33.05.22	Sadang	12.473	51,37	11.809	48,63	24.282	1,67
23	33.05.23	Bonorowo	11.727	50,95	11.289	49,05	23.016	1,59
24	33.05.24	Padureso	8.964	50,58	8.757	49,42	17.721	1,22
25	33.05.25	Poncowarno	10.142	50,82	9.815	49,18	19.957	1,37
26	33.05.26	Karangsambung	26.012	50,92	25.070	49,08	51.082	3,52
Jumlah			736.258	50,72	715.490	49,28	1.451.748	100,00

Sumber : Data Konsolidasi Bersih (DKB) Kementerian Dalam Negeri Tahun 2025 Semester I

* Jumlah penduduk laki-laki dibagi jumlah penduduk dikali 100

** Jumlah penduduk perempuan dibagi jumlah penduduk dikali 100

*** Jumlah penduduk per kecamatan dibagi jumlah penduduk Kabupaten Kebumen dikali 100

Jumlah penduduk Kabupaten Kebumen Tahun 2025 Semester I sejumlah 1.451.748 jiwa. Berdasarkan tabel di atas terlihat bahwa jumlah penduduk terbanyak adalah Kecamatan Kebumen, kemudian diikuti oleh Kecamatan Sempor dan Kecamatan Alian. Sedangkan jumlah penduduk paling sedikit Kecamatan Padureso.

Tabel 2. Jumlah Penduduk per Desa se-Kecamatan Ayah

Kode Wilayah/Kabupaten : 33.05 Kebumen

Kode Wilayah/Kecamatan : 33.05.01 Ayah

No	Desa/Kelurahan		Laki-laki		Perempuan		Jumlah (Jiwa)	%(***)
	Kode	Nama	Jumlah (Jiwa)	%(*)	Jumlah (Jiwa)	%(**)		
1	2001	Argopeni	1.936	49,95	1.940	50,05	3.876	5,63
2	2002	Karangduwur	2.639	50,34	2.603	49,66	5.242	7,61
3	2003	Srati	2.134	51,66	1.997	48,34	4.131	6,00
4	2004	Pasir	1.610	51,00	1.547	49,00	3.157	4,58
5	2005	Jitung	1.425	51,02	1.368	48,98	2.793	4,05
6	2006	Banjararjo	1.303	51,22	1.241	48,78	2.544	3,69
7	2007	Argosari	2.401	50,75	2.330	49,25	4.731	6,87
8	2008	Watukelir	1.483	51,09	1.420	48,91	2.903	4,21
9	2009	Kalibangkang	1.942	50,08	1.936	49,92	3.878	5,63
10	2010	Tlogosari	1.470	50,45	1.444	49,55	2.914	4,23
11	2011	Kalipoh	1.794	50,81	1.737	49,19	3.531	5,12
12	2012	Ayah	1.062	51,03	1.019	48,97	2.081	3,02
13	2013	Candirenggo	3.088	50,54	3.022	49,46	6.110	8,87
14	2014	Mangunweni	1.791	50,94	1.725	49,06	3.516	5,10
15	2015	Jatijajar	3.864	50,17	3.838	49,83	7.702	11,18
16	2016	Demangsari	2.908	51,22	2.770	48,78	5.678	8,24
17	2017	Bulurejo	1.379	50,55	1.349	49,45	2.728	3,96
18	2018	Kedungweru	695	49,96	696	50,04	1.391	2,02
Jumlah			34.924	50,68	33.982	49,32	68.906	100,00

Sumber : Data Konsolidasi Bersih (DKB) Kementerian Dalam Negeri Tahun 2025 Semester I

* Jumlah penduduk laki-laki dibagi jumlah penduduk dikali 100

** Jumlah penduduk perempuan dibagi jumlah penduduk dikali 100

*** Jumlah penduduk per Desa dibagi jumlah penduduk per Kecamatan dikali 100

Tabel 3. Jumlah Penduduk per Desa se-Kecamatan Buayan

Kode Wilayah/Kabupaten : 33.05 Kebumen

Kode Wilayah/Kecamatan : 33.05.02 Buayan

No	Desa/Kelurahan		Laki-laki		Perempuan		Jumlah (Jiwa)	%(***)
	Kode	Nama	Jumlah (Jiwa)	%(*)	Jumlah (Jiwa)	%(**)		
1	2001	Karangbolong	1.417	51,34	1.343	48,66	2.760	3,92
2	2002	Jladri	2.012	50,31	1.987	49,69	3.999	5,67
3	2003	Adiwarno	1.300	50,51	1.274	49,49	2.574	3,65
4	2004	Rangkah	920	50,58	899	49,42	1.819	2,58
5	2005	Wonodadi	1.061	49,95	1.063	50,05	2.124	3,01
6	2006	Geblog	754	50,67	734	49,33	1.488	2,11
7	2007	Rogodadi	1.033	49,90	1.037	50,10	2.070	2,94
8	2008	Pakuran	1.084	49,75	1.095	50,25	2.179	3,09
9	2009	Buayan	1.364	50,31	1.347	49,69	2.711	3,85
10	2010	Sikayu	3.401	50,75	3.300	49,25	6.701	9,51
11	2011	Karangsari	976	50,00	976	50,00	1.952	2,77
12	2012	Rogodono	1.834	50,85	1.773	49,15	3.607	5,12
13	2013	Banyumudal	2.911	51,45	2.747	48,55	5.658	8,03
14	2014	Tugu	2.612	51,32	2.478	48,68	5.090	7,22
15	2015	Nogoraji	3.203	51,83	2.977	48,17	6.180	8,77
16	2016	Mergosono	1.626	51,18	1.551	48,82	3.177	4,51
17	2017	Semampir	788	52,85	703	47,15	1.491	2,12
18	2018	Jogomulyo	2.353	52,15	2.159	47,85	4.512	6,40
19	2019	Purbowangi	3.368	50,92	3.246	49,08	6.614	9,38
20	2020	Jatiroto	1952	51,59	1832	48,41	3.784	5,37
Jumlah			35.969	51,03	34.521	48,97	70.490	100,00

Sumber : Data Konsolidasi Bersih (DKB) Kementerian Dalam Negeri Tahun 2025 Semester I

* Jumlah penduduk laki-laki dibagi jumlah penduduk dikali 100

** Jumlah penduduk perempuan dibagi jumlah penduduk dikali 100

*** Jumlah penduduk per Desa dibagi jumlah penduduk per Kecamatan dikali 100

Tabel 4. Jumlah Penduduk per Desa se-Kecamatan Puring

Kode Wilayah/Kabupaten : 33.05 Kebumen

Kode Wilayah/Kecamatan : 33.05.03 Puring

No	Desa/Kelurahan		Laki-laki		Perempuan		Jumlah (Jiwa)	%(***)
	Kode	Nama	Jumlah (Jiwa)	%(*)	Jumlah (Jiwa)	%(**)		
1	2001	Tambakmulyo	3.476	50,64	3.388	49,36	6.864	10,11
2	2002	Surorejan	2.461	51,04	2.361	48,96	4.822	7,10
3	2003	Waluyorejo	2.167	50,43	2.130	49,57	4.297	6,33
4	2004	Sidoharjo	1.481	51,28	1.407	48,72	2.888	4,26
5	2005	Puliharjo	1.470	50,31	1.452	49,69	2.922	4,31
6	2006	Purwosari	1.961	50,71	1.906	49,29	3.867	5,70
7	2007	Arjowinangun	830	49,76	838	50,24	1.668	2,46
8	2008	Krandegan	1.693	51,51	1.594	48,49	3.287	4,84
9	2009	Kaleng	1.679	50,06	1.675	49,94	3.354	4,94
10	2010	Tukinggedong	1.104	50,83	1.068	49,17	2.172	3,20
11	2011	Purwoharjo	779	48,87	815	51,13	1.594	2,35
12	2012	Banjarejo	2.436	50,28	2.409	49,72	4.845	7,14
13	2013	Wetonkulon	941	51,20	897	48,80	1.838	2,71
14	2014	Pesuruhan	341	51,36	323	48,64	664	0,98
15	2015	Wetonwetan	1.008	50,25	998	49,75	2.006	2,96
16	2016	Kedalemankulon	1.145	53,13	1.010	46,87	2.155	3,18
17	2017	Kedalemanwetan	1.448	51,37	1.371	48,63	2.819	4,15
18	2018	Srusuhjuritengah	733	50,38	722	49,62	1.455	2,14
19	2019	Sitiadi	2.008	49,96	2.011	50,04	4.019	5,92
20	2020	Bumirejo	1.534	50,81	1.485	49,19	3.019	4,45
21	2021	Madurejo	1.313	50,48	1.288	49,52	2.601	3,83
22	2022	Sidobunder	1.275	51,39	1.206	48,61	2.481	3,66
23	2023	Sidodadi	1152	51,52	1084	48,48	2.236	3,29
Jumlah			34.435	50,73	33.438	49,27	67.873	100,00

Sumber : Data Konsolidasi Bersih (DKB) Kementerian Dalam Negeri Tahun 2025 Semester I

* Jumlah penduduk laki-laki dibagi jumlah penduduk dikali 100

** Jumlah penduduk perempuan dibagi jumlah penduduk dikali 100

*** Jumlah penduduk per Desa dibagi jumlah penduduk per Kecamatan dikali 100

Tabel 5. Jumlah Penduduk per Desa se-Kecamatan Petanahan

Kode Wilayah/Kabupaten : 33.05 Kebumen

Kode Wilayah/Kecamatan : 33.05.04 Petanahan

No	Desa/Kelurahan		Laki-laki		Perempuan		Jumlah (Jiwa)	%(***)
	Kode	Nama	Jumlah (Jiwa)	%(*)	Jumlah (Jiwa)	%(**)		
1	2001	Karangrejo	2.562	50,17	2.545	49,83	5.107	7,93
2	2002	Karanggalung	1.397	49,43	1.429	50,57	2.826	4,39
3	2003	Tegalretno	1.305	50,44	1.282	49,56	2.587	4,02
4	2004	Ampelsari	987	50,00	987	50,00	1.974	3,06
5	2005	Munggu	1.731	50,22	1.716	49,78	3.447	5,35
6	2006	Kewangunan	1.748	50,86	1.689	49,14	3.437	5,34
7	2007	Karangduwur	2.577	49,88	2.589	50,12	5.166	8,02
8	2008	Petanahan	2.122	50,20	2.105	49,80	4.227	6,56
9	2009	Kebonsari	741	49,76	748	50,24	1.489	2,31
10	2010	Grogolpenatus	1.600	50,35	1.578	49,65	3.178	4,93
11	2011	Grogolbeningsari	2.099	51,30	1.993	48,70	4.092	6,35
12	2012	Jogomertan	2.112	51,11	2.020	48,89	4.132	6,42
13	2013	Tanjungsari	2.352	51,90	2.180	48,10	4.532	7,04
14	2014	Sidomulyo	1.221	51,94	1.130	48,06	2.351	3,65
15	2015	Grujugan	889	50,28	879	49,72	1.768	2,75
16	2016	Kritig	1.462	51,01	1.404	48,99	2.866	4,45
17	2017	Nampudadi	1.230	51,90	1.140	48,10	2.370	3,68
18	2018	Tresnorejo	632	49,14	654	50,86	1.286	2,00
19	2019	Podourip	769	50,20	763	49,80	1.532	2,38
20	2020	Jatimulyo	1.434	49,19	1.481	50,81	2.915	4,53
21	2021	Banjarwinangun	1.608	51,49	1.515	48,51	3.123	4,85
Jumlah			32.578	50,58	31.827	49,42	64.405	100,00

Sumber : Data Konsolidasi Bersih (DKB) Kementerian Dalam Negeri Tahun 2025 Semester I

* Jumlah penduduk laki-laki dibagi jumlah penduduk dikali 100

** Jumlah penduduk perempuan dibagi jumlah penduduk dikali 100

*** Jumlah penduduk per Desa dibagi jumlah penduduk per Kecamatan dikali 100

Tabel 6. Jumlah Penduduk per Desa se-Kecamatan Klirong

Kode Wilayah/Kabupaten : 33.05 Kebumen

Kode Wilayah/Kecamatan : 33.05.05 Klirong

No	Desa/Kelurahan		Laki-laki		Perempuan		Jumlah (Jiwa)	%(***)
	Kode	Nama	Jumlah (Jiwa)	%(*)	Jumlah (Jiwa)	%(**)		
1	2001	Jogosimo	1.907	50,81	1.846	49,19	3.753	5,52
2	2002	Tanggulangin	2.035	50,91	1.962	49,09	3.997	5,88
3	2003	Pandanlor	1.517	49,88	1.524	50,12	3.041	4,47
4	2004	Tambakprogaten	1.501	50,42	1.476	49,58	2.977	4,38
5	2005	Gebangsari	1.210	51,12	1.157	48,88	2.367	3,48
6	2006	Klegenrejo	1.900	51,03	1.823	48,97	3.723	5,47
7	2007	Bendogarap	872	48,55	924	51,45	1.796	2,64
8	2008	Kedungsari	1.547	49,60	1.572	50,40	3.119	4,59
9	2009	Jerukagung	1.346	49,72	1.361	50,28	2.707	3,98
10	2010	Klegenwonosari	1.136	49,39	1.164	50,61	2.300	3,38
11	2011	Klirong	906	50,36	893	49,64	1.799	2,65
12	2012	Kaliwungu	915	51,38	866	48,62	1.781	2,62
13	2013	Jatimalang	1.130	51,13	1.080	48,87	2.210	3,25
14	2014	Karangglonggong	352	48,96	367	51,04	719	1,06
15	2015	Ranterejo	1.003	52,54	906	47,46	1.909	2,81
16	2016	Wotbuwono	1.533	51,39	1.450	48,61	2.983	4,39
17	2017	Tambakagung	1.267	50,86	1.224	49,14	2.491	3,66
18	2018	Sitirejo	785	49,09	814	50,91	1.599	2,35
19	2019	Gadungrejo	1.075	50,80	1.041	49,20	2.116	3,11
20	2020	Dorowati	1.888	52,20	1.729	47,80	3.617	5,32
21	2021	Bumiharjo	1.871	51,05	1.794	48,95	3.665	5,39
22	2022	Kebadongan	1.680	51,28	1.596	48,72	3.276	4,82
23	2023	Podoluhur	2.387	50,64	2.327	49,36	4.714	6,93
24	2024	Kedungwinangun	2.727	51,04	2.616	48,96	5.343	7,86
Jumlah			34.490	50,72	33.512	49,28	68.002	100,00

Sumber : Data Konsolidasi Bersih (DKB) Kementerian Dalam Negeri Tahun 2025 Semester I

* Jumlah penduduk laki-laki dibagi jumlah penduduk dikali 100

** Jumlah penduduk perempuan dibagi jumlah penduduk dikali 100

*** Jumlah penduduk per Desa dibagi jumlah penduduk per Kecamatan dikali 100

Tabel 7. Jumlah Penduduk per Desa se-Kecamatan Buluspesantren

Kode Wilayah/Kabupaten : 33.05 Kebumen

Kode Wilayah/Kecamatan : 33.05.06 Buluspesantren

No	Desa/Kelurahan		Laki-laki		Perempuan		Jumlah (Jiwa)	%(***)
	Kode	Nama	Jumlah (Jiwa)	%(*)	Jumlah (Jiwa)	%(**)		
1	2001	Ayamputih	2.532	50,69	2.463	49,31	4.995	7,96
2	2002	Setrojenar	1.597	49,60	1.623	50,40	3.220	5,13
3	2003	Brecong	2.513	51,70	2.348	48,30	4.861	7,75
4	2004	Banjurpasar	1.731	49,81	1.744	50,19	3.475	5,54
5	2005	Indrosari	621	50,24	615	49,76	1.236	1,97
6	2006	Buluspesantren	828	51,30	786	48,70	1.614	2,57
7	2007	Banjurmukadan	729	50,28	721	49,72	1.450	2,31
8	2008	Waluyo	2.296	50,80	2.224	49,20	4.520	7,21
9	2009	Bocor	2.077	51,40	1.964	48,60	4.041	6,44
10	2010	Maduretno	1.268	50,78	1.229	49,22	2.497	3,98
11	2011	Ambalkumolo	1.157	49,74	1.169	50,26	2.326	3,71
12	2012	Rantewringin	1.792	50,28	1.772	49,72	3.564	5,68
13	2013	Tambakrejo	890	50,54	871	49,46	1.761	2,81
14	2014	Sangubanyu	1.797	51,34	1.703	48,66	3.500	5,58
15	2015	Arjowinangun	575	51,62	539	48,38	1.114	1,78
16	2016	Ampih	1.316	50,75	1.277	49,25	2.593	4,13
17	2017	Jogopaten	1.491	50,73	1.448	49,27	2.939	4,69
18	2018	Klapasawit	2.199	51,40	2.079	48,60	4.278	6,82
19	2019	Sidomoro	2.381	51,83	2.213	48,17	4.594	7,32
20	2020	Tanjungrejo	1.120	52,17	1.027	47,83	2.147	3,42
21	2021	Tanjungsari	1.021	51,18	974	48,82	1.995	3,18
Jumlah			31.931	50,91	30.789	49,09	62.720	100,00

Sumber : Data Konsolidasi Bersih (DKB) Kementerian Dalam Negeri Tahun 2025 Semester I

* Jumlah penduduk laki-laki dibagi jumlah penduduk dikali 100

** Jumlah penduduk perempuan dibagi jumlah penduduk dikali 100

*** Jumlah penduduk per Desa dibagi jumlah penduduk per Kecamatan dikali 100

Tabel 8. Jumlah Penduduk per Desa se-Kecamatan Ambal

Kode Wilayah/Kabupaten : 33.05 Kebumen

Kode Wilayah/Kecamatan : 33.05.07 Ambal

No	Desa/Kelurahan		Laki-laki		Perempuan		Jumlah (Jiwa)	%(***)
	Kode	Nama	Jumlah (Jiwa)	%(*)	Jumlah (Jiwa)	%(**)		
1	2001	Entak	1.192	51,65	1.116	48,35	2.308	3,44
2	2002	Plempukankembaran	611	50,08	609	49,92	1.220	1,82
3	2003	Kenoyojayan	919	51,43	868	48,57	1.787	2,66
4	2004	Ambalresmi	2.272	49,86	2.285	50,14	4.557	6,79
5	2005	Kaibonpetangkuran	1.234	52,96	1.096	47,04	2.330	3,47
6	2006	Kaibon	1.207	51,52	1.136	48,48	2.343	3,49
7	2007	Sumberjati	1.058	48,85	1.108	51,15	2.166	3,23
8	2008	Blengorwetan	998	50,43	981	49,57	1.979	2,95
9	2009	Blengorkulon	1.187	50,73	1.153	49,27	2.340	3,48
10	2010	Benerwetan	841	49,85	846	50,15	1.687	2,51
11	2011	Benerkulon	1.698	52,38	1.544	47,62	3.242	4,83
12	2012	Ambalkliwonan	1.174	51,56	1.103	48,44	2.277	3,39
13	2013	Pasarsenen	973	50,39	958	49,61	1.931	2,88
14	2014	Pucangan	814	51,58	764	48,42	1.578	2,35
15	2015	Ambalkebrek	782	51,25	744	48,75	1.526	2,27
16	2016	Gondanglegi	1.384	51,13	1.323	48,87	2.707	4,03
17	2017	Banjarsari	511	49,90	513	50,10	1.024	1,52
18	2018	Lajer	978	51,15	934	48,85	1.912	2,85
19	2019	Singosari	989	50,13	984	49,87	1.973	2,94
20	2020	Sidoluhur	2.086	51,84	1.938	48,16	4.024	5,99
21	2021	Sinungrejo	1.080	50,19	1.072	49,81	2.152	3,20
22	2022	Ambarwinangun	951	50,13	946	49,87	1.897	2,82
23	2023	Peneket	882	51,19	841	48,81	1.723	2,57
24	2024	Sidorejo	575	50,04	574	49,96	1.149	1,71
25	2025	Sidomulyo	856	50,95	824	49,05	1.680	2,50
26	2026	Sidomukti	1.244	49,64	1.262	50,36	2.506	3,73
27	2027	Prasutan	649	49,02	675	50,98	1.324	1,97
28	2028	Kradenan	598	50,29	591	49,71	1.189	1,77
29	2029	Pagedangan	1.313	50,95	1.264	49,05	2.577	3,84
30	2030	Surobayan	1.147	51,64	1.074	48,36	2.221	3,31
31	2031	Dukuhrejosari	1.028	50,42	1.011	49,58	2.039	3,04
32	2032	Kembangawit	916	51,23	872	48,77	1.788	2,66
Jumlah			34.147	50,85	33.009	49,15	67.156	100,00

Sumber : Data Konsolidasi Bersih (DKB) Kementerian Dalam Negeri Tahun 2025 Semester I

* Jumlah penduduk laki-laki dibagi jumlah penduduk dikali 100

** Jumlah penduduk perempuan dibagi jumlah penduduk dikali 100

*** Jumlah penduduk per Desa dibagi jumlah penduduk per Kecamatan dikali 100

Tabel 9. Jumlah Penduduk per Desa se-Kecamatan Mirit

Kode Wilayah/Kabupaten : 33.05 Kebumen

Kode Wilayah/Kecamatan : 33.05.08 Mirit

No	Desa/Kelurahan		Laki-laki		Perempuan		Jumlah (Jiwa)	%(***)
	Kode	Nama	Jumlah (Jiwa)	%(*)	Jumlah (Jiwa)	%(**)		
1	2001	Miritpetikusan	968	51,14	925	48,86	1.893	3,31
2	2002	Tlogodepok	1.696	50,72	1.648	49,28	3.344	5,85
3	2003	Mirit	1.092	51,41	1.032	48,59	2.124	3,72
4	2004	Tlogopragoto	1.117	50,68	1.087	49,32	2.204	3,86
5	2005	Lembupurwo	2.477	50,87	2.392	49,13	4.869	8,52
6	2006	Wiromartan	1.159	48,86	1.213	51,14	2.372	4,15
7	2007	Rowo	1.065	50,50	1.044	49,50	2.109	3,69
8	2008	Singoyudan	872	49,77	880	50,23	1.752	3,06
9	2009	Wergonayan	1.441	51,03	1.383	48,97	2.824	4,94
10	2010	Selotumpeng	1.797	52,65	1.616	47,35	3.413	5,97
11	2011	Sitibentar	1.219	50,43	1.198	49,57	2.417	4,23
12	2012	Karanggede	897	51,20	855	48,80	1.752	3,06
13	2013	Kertodeso	1.948	51,32	1.848	48,68	3.796	6,64
14	2014	Patukrejomulyo	734	51,95	679	48,05	1.413	2,47
15	2015	Patukgawemulyo	1.152	50,48	1.130	49,52	2.282	3,99
16	2016	Mangunranan	1.339	51,20	1.276	48,80	2.615	4,57
17	2017	Pekutan	1.207	51,27	1.147	48,73	2.354	4,12
18	2018	Wirogaten	1.787	50,68	1.739	49,32	3.526	6,17
19	2019	Winong	825	49,76	833	50,24	1.658	2,90
20	2020	Ngabean	2.053	49,49	2.095	50,51	4.148	7,26
21	2021	Sarwogadung	1.576	50,92	1.519	49,08	3.095	5,41
22	2022	Krubungan	592	49,01	616	50,99	1.208	2,11
Jumlah			29.013	50,75	28.155	49,25	57.168	100,00

Sumber : Data Konsolidasi Bersih (DKB) Kementerian Dalam Negeri Tahun 2025 Semester I

* Jumlah penduduk laki-laki dibagi jumlah penduduk dikali 100

** Jumlah penduduk perempuan dibagi jumlah penduduk dikali 100

*** Jumlah penduduk per Desa dibagi jumlah penduduk per Kecamatan dikali 100

Tabel 10. Jumlah Penduduk per Desa se-Kecamatan Prembun

Kode Wilayah/Kabupaten : 33.05 Kebumen

Kode Wilayah/Kecamatan : 33.05.09 Prembun

No	Desa/Kelurahan		Laki-laki		Perempuan		Jumlah (Jiwa)	%(***)
	Kode	Nama	Jumlah (Jiwa)	%(*)	Jumlah (Jiwa)	%(**)		
1	2001	Tersobo	1.462	49,74	1.477	50,26	2.939	9,63
2	2002	Prembun	2.018	50,15	2.006	49,85	4.024	13,18
3	2003	Kabekelan	1.142	49,14	1.182	50,86	2.324	7,61
4	2004	Tunggalroso	1.308	50,58	1.278	49,42	2.586	8,47
5	2005	Kedungwaru	692	50,62	675	49,38	1.367	4,48
6	2006	Bagung	1.102	48,98	1.148	51,02	2.250	7,37
7	2007	Sidogede	2.025	51,98	1.871	48,02	3.896	12,76
8	2008	Sembirkadipaten	767	49,32	788	50,68	1.555	5,09
9	2009	Kedungbulus	584	48,99	608	51,01	1.192	3,90
10	2010	Mulyosri	1.024	50,77	993	49,23	2.017	6,61
11	2011	Pesuningan	1.139	49,52	1.161	50,48	2.300	7,53
12	2012	Pecarikan	549	50,51	538	49,49	1.087	3,56
13	2013	Kabuaran	1.518	50,67	1.478	49,33	2.996	9,81
Jumlah			15.330	50,21	15.203	49,79	30.533	100,00

Sumber : Data Konsolidasi Bersih (DKB) Kementerian Dalam Negeri Tahun 2025 Semester I

* Jumlah penduduk laki-laki dibagi jumlah penduduk dikali 100

** Jumlah penduduk perempuan dibagi jumlah penduduk dikali 100

*** Jumlah penduduk per Desa dibagi jumlah penduduk per Kecamatan dikali 100

Tabel 11. Jumlah Penduduk per Desa se-Kecamatan Kutowinangun

Kode Wilayah/Kabupaten : 33.05 Kebumen

Kode Wilayah/Kecamatan : 33.05.10 Kutowinangun

No	Desa/Kelurahan		Laki-laki		Perempuan		Jumlah (Jiwa)	%(***)
	Kode	Nama	Jumlah (Jiwa)	%(*)	Jumlah (Jiwa)	%(**)		
1	2001	Pekunden	1.023	51,96	946	48,04	1.969	3,87
2	2002	Tanjungmeru	966	49,74	976	50,26	1.942	3,82
3	2003	Kuwarisan	1.831	50,26	1.812	49,74	3.643	7,17
4	2004	Kutowinangun	2.236	49,78	2.256	50,22	4.492	8,84
5	2005	Lundong	1.250	51,06	1.198	48,94	2.448	4,82
6	2006	Mekarsari	1.758	50,26	1.740	49,74	3.498	6,88
7	2007	Babadsari	1.932	50,84	1.868	49,16	3.800	7,48
8	2008	Ungaran	1.323	50,71	1.286	49,29	2.609	5,13
9	2009	Mrinen	737	49,17	762	50,83	1.499	2,95
10	2010	Pejagatan	1.553	52,22	1.421	47,78	2.974	5,85
11	2011	Triwarno	1.632	51,08	1.563	48,92	3.195	6,29
12	2012	Korowelang	1.021	50,30	1.009	49,70	2.030	3,99
13	2013	Jlegiwinangun	1.470	50,48	1.442	49,52	2.912	5,73
14	2014	Lumbu	1.513	51,96	1.399	48,04	2.912	5,73
15	2015	Tanjungsari	1.565	51,03	1.502	48,97	3.067	6,04
16	2016	Kaliputih	909	50,92	876	49,08	1.785	3,51
17	2017	Tunjungseto	968	51,54	910	48,46	1.878	3,70
18	2018	Pesalakan	636	51,21	606	48,79	1.242	2,44
19	2019	Karangsari	1.456	49,81	1.467	50,19	2.923	5,75
Jumlah			25.779	50,73	25.039	49,27	50.818	100,00

Sumber : Data Konsolidasi Bersih (DKB) Kementerian Dalam Negeri Tahun 2025 Semester I

* Jumlah penduduk laki-laki dibagi jumlah penduduk dikali 100

** Jumlah penduduk perempuan dibagi jumlah penduduk dikali 100

*** Jumlah penduduk per Desa dibagi jumlah penduduk per Kecamatan dikali 100

Tabel 12. Jumlah Penduduk per Desa se-Kecamatan Alian

Kode Wilayah/Kabupaten : 33.05 Kebumen

Kode Wilayah/Kecamatan : 33.05.11 Alian

No	Desa/Kelurahan		Laki-laki		Perempuan		Jumlah (Jiwa)	%(***)
	Kode	Nama	Jumlah (Jiwa)	%(*)	Jumlah (Jiwa)	%(**)		
1	2001	Bojongsari	3.285	51,13	3.140	48,87	6.425	8,93
2	2002	Surotrunan	2.398	51,06	2.298	48,94	4.696	6,53
3	2003	Kambang Sari	796	49,08	826	50,92	1.622	2,25
4	2004	Jatimulyo	2.136	50,64	2.082	49,36	4.218	5,86
5	2005	Tanuharjo	1.533	50,38	1.510	49,62	3.043	4,23
6	2006	Karangtanjung	1.668	50,48	1.636	49,52	3.304	4,59
7	2007	Kemangguan	2.753	52,19	2.522	47,81	5.275	7,33
8	2008	Kalijaya	1.961	51,32	1.860	48,68	3.821	5,31
9	2009	Karangkembang	2.004	51,37	1.897	48,63	3.901	5,42
10	2010	Seliling	3.353	51,28	3.186	48,72	6.539	9,09
11	2011	Tlogowulung	959	49,84	965	50,16	1.924	2,67
12	2012	Kaliputih	1.758	51,75	1.639	48,25	3.397	4,72
13	2013	Wonokromo	3.258	50,58	3.183	49,42	6.441	8,95
14	2014	Sawangan	2.167	51,02	2.080	48,98	4.247	5,90
15	2015	Kalirancang	2.406	49,75	2.430	50,25	4.836	6,72
16	2016	Krakal	4.224	51,11	4.040	48,89	8.264	11,49
Jumlah			36.659	50,95	35.294	49,05	71.953	100,00

Sumber : Data Konsolidasi Bersih (DKB) Kementerian Dalam Negeri Tahun 2025 Semester I

* Jumlah penduduk laki-laki dibagi jumlah penduduk dikali 100

** Jumlah penduduk perempuan dibagi jumlah penduduk dikali 100

*** Jumlah penduduk per Desa dibagi jumlah penduduk per Kecamatan dikali 100

Tabel 13. Jumlah Penduduk per Desa se-Kecamatan Kebumen

Kode Wilayah/Kabupaten : 33.05 Kebumen

Kode Wilayah/Kecamatan : 33.05.12 Kebumen

No	Desa/Kelurahan		Laki-laki		Perempuan		Jumlah (Jiwa)	%(***)
	Kode	Nama	Jumlah (Jiwa)	%(*)	Jumlah (Jiwa)	%(**)		
1	1010	Selang	2.202	50,78	2.134	49,22	4.336	3,15
2	1012	Tamanwinangun	5.138	50,66	5.004	49,34	10.142	7,37
3	1013	Panjer	5.398	49,99	5.400	50,01	10.798	7,85
4	1024	Kebumen	3.660	49,15	3.786	50,85	7.446	5,41
5	1026	Bumirejo	4.201	49,38	4.307	50,62	8.508	6,18
6	2001	Muktisari	2.760	51,92	2.556	48,08	5.316	3,86
7	2002	Murtirejo	1.717	51,30	1.630	48,70	3.347	2,43
8	2003	Depokrejo	2.006	51,58	1.883	48,42	3.889	2,83
9	2004	Mengkowo	1.122	50,70	1.091	49,30	2.213	1,61
10	2005	Gesikan	1.391	51,12	1.330	48,88	2.721	1,98
11	2006	Kalibagor	2.276	49,58	2.315	50,42	4.591	3,34
12	2007	Argopeni	1.676	49,85	1.686	50,15	3.362	2,44
13	2008	Jatisari	3.479	51,38	3.292	48,62	6.771	4,92
14	2009	Kalirejo	2.365	51,57	2.221	48,43	4.586	3,33
15	2011	Adikarso	2.177	51,33	2.064	48,67	4.241	3,08
16	2014	Kembaran	1.122	51,82	1.043	48,18	2.165	1,57
17	2015	Sumberadi	1.397	50,29	1.381	49,71	2.778	2,02
18	2016	Wonosari	2.877	50,10	2.866	49,90	5.743	4,17
19	2017	Roworejo	1.602	50,68	1.559	49,32	3.161	2,30
20	2018	Tanahsari	1.978	51,28	1.879	48,72	3.857	2,80
21	2019	Bandung	1.992	51,74	1.858	48,26	3.850	2,80
22	2020	Candimulyo	1.134	51,45	1.070	48,55	2.204	1,60
23	2021	Kalijirek	1.137	51,42	1.074	48,58	2.211	1,61
24	2022	Candiwulan	1.484	50,68	1.444	49,32	2.928	2,13
25	2023	Kawedusan	1.365	52,10	1.255	47,90	2.620	1,90
26	2025	Kutosari	3.050	48,63	3.222	51,37	6.272	4,56
27	2027	Gemeksekti	3.747	51,54	3.523	48,46	7.270	5,28
28	2028	Karangsari	3.394	50,28	3.356	49,72	6.750	4,90
29	2029	Jemur	1.775	50,04	1.772	49,96	3.547	2,58
Jumlah			69.622	50,59	68.001	49,41	137.623	100,00

Sumber : Data Konsolidasi Bersih (DKB) Kementerian Dalam Negeri Tahun 2025 Semester I

* Jumlah penduduk laki-laki dibagi jumlah penduduk dikali 100

** Jumlah penduduk perempuan dibagi jumlah penduduk dikali 100

*** Jumlah penduduk per Desa dibagi jumlah penduduk per Kecamatan dikali 100

Tabel 14. Jumlah Penduduk per Desa se-Kecamatan Pejagoan

Kode Wilayah/Kabupaten : 33.05 Kebumen

Kode Wilayah/Kecamatan : 33.05.13 Pejagoan

No	Desa/Kelurahan		Laki-laki		Perempuan		Jumlah (Jiwa)	%(***)
	Kode	Nama	Jumlah (Jiwa)	%(*)	Jumlah (Jiwa)	%(**)		
1	2001	Logede	1.955	50,65	1.905	49,35	3.860	6,61
2	2002	Kuwayuhan	3.848	50,15	3.825	49,85	7.673	13,14
3	2003	Kedawung	4.892	51,08	4.685	48,92	9.577	16,40
4	2004	Pejagoan	3.241	49,78	3.270	50,22	6.511	11,15
5	2005	Kebulusan	2.613	50,48	2.563	49,52	5.176	8,87
6	2006	Aditirto	1.800	51,36	1.705	48,64	3.505	6,00
7	2007	Karangpoh	1.832	51,58	1.720	48,42	3.552	6,08
8	2008	Jemur	2.850	52,13	2.617	47,87	5.467	9,36
9	2009	Prigi	1.196	51,07	1.146	48,93	2.342	4,01
10	2010	Kebagoran	1.033	51,14	987	48,86	2.020	3,46
11	2011	Pengaringan	386	51,40	365	48,60	751	1,29
12	2012	Peniron	3.463	51,08	3.316	48,92	6.779	11,61
13	2013	Watulawang	606	51,88	562	48,12	1.168	2,00
Jumlah			29.715	50,90	28.666	49,10	58.381	100,00

Sumber : Data Konsolidasi Bersih (DKB) Kementerian Dalam Negeri Tahun 2025 Semester I

* Jumlah penduduk laki-laki dibagi jumlah penduduk dikali 100

** Jumlah penduduk perempuan dibagi jumlah penduduk dikali 100

*** Jumlah penduduk per Desa dibagi jumlah penduduk per Kecamatan dikali 100

Tabel 15. Jumlah Penduduk per Desa se-Kecamatan Sruweng

Kode Wilayah/Kabupaten : 33.05 Kebumen

Kode Wilayah/Kecamatan : 33.05.14 Sruweng

No	Desa/Kelurahan		Laki-laki		Perempuan		Jumlah (Jiwa)	%(***)
	Kode	Nama	Jumlah (Jiwa)	%(*)	Jumlah (Jiwa)	%(**)		
1	2001	Menganti	1.097	51,07	1.051	48,93	2.148	3,30
2	2002	Trikarso	2.155	51,22	2.052	48,78	4.207	6,46
3	2003	Sidoarjo	1.621	49,86	1.630	50,14	3.251	4,99
4	2004	Giwangretno	2.210	49,69	2.238	50,31	4.448	6,83
5	2005	Jabres	1.288	49,85	1.296	50,15	2.584	3,97
6	2006	Sruweng	1.718	49,68	1.740	50,32	3.458	5,31
7	2007	Karanggedang	1.244	49,64	1.262	50,36	2.506	3,85
8	2008	Purwodeso	1.063	51,08	1.018	48,92	2.081	3,20
9	2009	Klepusanggar	632	51,01	607	48,99	1.239	1,90
10	2010	Tanggeran	1.610	50,47	1.580	49,53	3.190	4,90
11	2011	Karangsari	509	50,90	491	49,10	1.000	1,54
12	2012	Karangpule	1.609	49,92	1.614	50,08	3.223	4,95
13	2013	Pakuran	1.689	51,28	1.605	48,72	3.294	5,06
14	2014	Pengempon	2.265	51,19	2.160	48,81	4.425	6,80
15	2015	Kejawang	1.383	51,20	1.318	48,80	2.701	4,15
16	2016	Karangjambu	718	49,42	735	50,58	1.453	2,23
17	2017	Sidoagung	3.587	50,74	3.482	49,26	7.069	10,86
18	2018	Penusupan	721	49,69	730	50,31	1.451	2,23
19	2019	Donosari	1.329	50,78	1.288	49,22	2.617	4,02
20	2020	Pandansari	3.645	50,48	3.576	49,52	7.221	11,09
21	2021	Condongcampur	787	50,97	757	49,03	1.544	2,37
Jumlah			32.880	50,50	32.230	49,50	65.110	100,00

Sumber : Data Konsolidasi Bersih (DKB) Kementerian Dalam Negeri Tahun 2025 Semester I

* Jumlah penduduk laki-laki dibagi jumlah penduduk dikali 100

** Jumlah penduduk perempuan dibagi jumlah penduduk dikali 100

*** Jumlah penduduk per Desa dibagi jumlah penduduk per Kecamatan dikali 100

Tabel 16. Jumlah Penduduk per Desa se-Kecamatan Adimulyo

Kode Wilayah/Kabupaten : 33.05 Kebumen

Kode Wilayah/Kecamatan : 33.05.15 Adimulyo

No	Desa/Kelurahan		Laki-laki		Perempuan		Jumlah (Jiwa)	%(***)
	Kode	Nama	Jumlah (Jiwa)	%(*)	Jumlah (Jiwa)	%(**)		
1	2001	Sugihwaras	974	52,17	893	47,83	1.867	4,74
2	2002	Tambaharjo	951	51,10	910	48,90	1.861	4,72
3	2003	Tepakyang	876	51,17	836	48,83	1.712	4,35
4	2004	Sidomulyo	764	49,07	793	50,93	1.557	3,95
5	2005	Wajasari	631	49,41	646	50,59	1.277	3,24
6	2006	Candiwulan	1.005	49,29	1.034	50,71	2.039	5,18
7	2007	Adikarto	1.010	49,70	1.022	50,30	2.032	5,16
8	2008	Adimulyo	1.162	49,53	1.184	50,47	2.346	5,95
9	2009	Temanggal	511	49,09	530	50,91	1.041	2,64
10	2010	Joho	564	52,17	517	47,83	1.081	2,74
11	2011	Adiluhur	888	51,81	826	48,19	1.714	4,35
12	2012	Tegalsari	912	50,92	879	49,08	1.791	4,55
13	2013	Sekarteja	577	50,84	558	49,16	1.135	2,88
14	2014	Kemujan	694	49,29	714	50,71	1.408	3,57
15	2015	Mangunharjo	720	48,85	754	51,15	1.474	3,74
16	2016	Banyurata	1.322	50,79	1.281	49,21	2.603	6,61
17	2017	Meles	1.028	48,79	1.079	51,21	2.107	5,35
18	2018	Caruban	946	48,76	994	51,24	1.940	4,92
19	2019	Bonjok	707	50,43	695	49,57	1.402	3,56
20	2020	Arjomulyo	867	50,55	848	49,45	1.715	4,35
21	2021	Arjosari	528	50,33	521	49,67	1.049	2,66
22	2022	Pekuwon	752	48,21	808	51,79	1.560	3,96
23	2023	Sidomukti	1.292	48,08	1.395	51,92	2.687	6,82
Jumlah			19.681	49,95	19.717	50,05	39.398	100,00

Sumber : Data Konsolidasi Bersih (DKB) Kementerian Dalam Negeri Tahun 2025 Semester I

* Jumlah penduduk laki-laki dibagi jumlah penduduk dikali 100

** Jumlah penduduk perempuan dibagi jumlah penduduk dikali 100

*** Jumlah penduduk per Desa dibagi jumlah penduduk per Kecamatan dikali 100

Tabel 17. Jumlah Penduduk per Desa se-Kecamatan Kuwarasan

Kode Wilayah/Kabupaten : 33.05 Kebumen

Kode Wilayah/Kecamatan : 33.05.16 Kuwarasan

No	Desa/Kelurahan		Laki-laki		Perempuan		Jumlah (Jiwa)	%(***)
	Kode	Nama	Jumlah (Jiwa)	%(*)	Jumlah (Jiwa)	%(**)		
1	2001	Kamulyan	821	52,46	744	47,54	1.565	2,91
2	2002	Sidomukti	1.304	52,45	1.182	47,55	2.486	4,62
3	2003	Tambaksari	823	49,79	830	50,21	1.653	3,07
4	2004	Kalipurwo	1.778	51,97	1.643	48,03	3.421	6,36
5	2005	Purwodadi	1.090	50,35	1.075	49,65	2.165	4,02
6	2006	Pondokgebangsari	1.007	51,22	959	48,78	1.966	3,65
7	2007	Kuwarasan	1.392	50,62	1.358	49,38	2.750	5,11
8	2008	Harjodowo	847	51,96	783	48,04	1.630	3,03
9	2009	Lemahduwur	1.842	51,44	1.739	48,56	3.581	6,65
10	2010	Madureso	1.799	52,49	1.628	47,51	3.427	6,37
11	2011	Mangli	1.132	51,34	1.073	48,66	2.205	4,10
12	2012	Gandusari	1.103	52,25	1.008	47,75	2.111	3,92
13	2013	Ori	1.056	49,74	1.067	50,26	2.123	3,94
14	2014	Serut	690	48,76	725	51,24	1.415	2,63
15	2015	Banjarejo	1.606	49,55	1.635	50,45	3.241	6,02
16	2016	Gumawang	1.187	50,88	1.146	49,12	2.333	4,33
17	2017	Wonoyoso	1.652	51,74	1.541	48,26	3.193	5,93
18	2018	Gunungmujil	2.109	49,64	2.140	50,36	4.249	7,89
19	2019	Kuwaru	1.171	51,36	1.109	48,64	2.280	4,24
20	2020	Bendungan	1.101	50,37	1.085	49,63	2.186	4,06
21	2021	Jatimulyo	769	50,46	755	49,54	1.524	2,83
22	2022	Sawangan	1.164	50,04	1.162	49,96	2.326	4,32
Jumlah			27.443	50,98	26.387	49,02	53.830	100,00

Sumber : Data Konsolidasi Bersih (DKB) Kementerian Dalam Negeri Tahun 2025 Semester I

* Jumlah penduduk laki-laki dibagi jumlah penduduk dikali 100

** Jumlah penduduk perempuan dibagi jumlah penduduk dikali 100

*** Jumlah penduduk per Desa dibagi jumlah penduduk per Kecamatan dikali 100

Tabel 18. Jumlah Penduduk per Desa se-Kecamatan Rowokele

Kode Wilayah/Kabupaten : 33.05 Kebumen

Kode Wilayah/Kecamatan : 33.05.17 Rowokele

No	Desa/Kelurahan		Laki-laki		Perempuan		Jumlah (Jiwa)	%(***)
	Kode	Nama	Jumlah (Jiwa)	%(*)	Jumlah (Jiwa)	%(**)		
1	2001	Redisari	2.098	50,42	2.063	49,58	4.161	7,65
2	2002	Kalisari	2.125	51,68	1.987	48,32	4.112	7,56
3	2003	Pringtutul	2.593	49,89	2.604	50,11	5.197	9,55
4	2004	Rowokele	2.253	49,79	2.272	50,21	4.525	8,32
5	2005	Bumiagung	2.317	50,93	2.232	49,07	4.549	8,36
6	2006	Jatiluhur	1.250	49,31	1.285	50,69	2.535	4,66
7	2007	Kretek	1.956	50,59	1.910	49,41	3.866	7,11
8	2008	Sukomulyo	3.427	50,98	3.295	49,02	6.722	12,35
9	2009	Giyanti	3.431	50,34	3.385	49,66	6.816	12,53
10	2010	Wonoharjo	3.744	50,78	3.629	49,22	7.373	13,55
11	2011	Wagirpandan	2.312	50,77	2.242	49,23	4.554	8,37
Jumlah			27.506	50,55	26.904	49,45	54.410	100,00

Sumber : Data Konsolidasi Bersih (DKB) Kementerian Dalam Negeri Tahun 2025 Semester I

* Jumlah penduduk laki-laki dibagi jumlah penduduk dikali 100

** Jumlah penduduk perempuan dibagi jumlah penduduk dikali 100

*** Jumlah penduduk per Desa dibagi jumlah penduduk per Kecamatan dikali 100

Tabel 19. Jumlah Penduduk per Desa se-Kecamatan Sempor

Kode Wilayah/Kabupaten : 33.05 Kebumen
Kode Wilayah/Kecamatan : 33.05.18 Sempor

No	Desa/Kelurahan		Laki-laki		Perempuan		Jumlah (Jiwa)	%(***)
	Kode	Nama	Jumlah (Jiwa)	%(*)	Jumlah (Jiwa)	%(**)		
1	2001	Sidoharum	2.537	51,03	2.435	48,97	4.972	6,73
2	2002	Selokerto	2.594	50,09	2.585	49,91	5.179	7,01
3	2003	Kalibeji	2.658	51,50	2.503	48,50	5.161	6,99
4	2004	Jatinegara	2.805	50,18	2.785	49,82	5.590	7,57
5	2005	Bejiruyung	1.832	50,69	1.782	49,31	3.614	4,89
6	2006	Pekuncen	1.445	48,98	1.505	51,02	2.950	3,99
7	2007	Kedungjati	1.594	51,45	1.504	48,55	3.098	4,19
8	2008	Semali	1.578	51,35	1.495	48,65	3.073	4,16
9	2009	Bonosari	1.237	50,37	1.219	49,63	2.456	3,32
10	2010	Sempor	2.322	50,29	2.295	49,71	4.617	6,25
11	2011	Tunjungseto	3.516	50,99	3.380	49,01	6.896	9,34
12	2012	Sampang	4.318	51,76	4.024	48,24	8.342	11,29
13	2013	Donorojo	2.714	50,18	2.694	49,82	5.408	7,32
14	2014	Kedungwringin	1.803	50,36	1.777	49,64	3.580	4,85
15	2015	Kenteng	2.377	50,64	2.317	49,36	4.694	6,35
16	2016	Somagede	2.189	51,68	2.047	48,32	4.236	5,73
Jumlah			37.519	50,79	36.347	49,21	73.866	100,00

Sumber : Data Konsolidasi Bersih (DKB) Kementerian Dalam Negeri Tahun 2025 Semester I

* Jumlah penduduk laki-laki dibagi jumlah penduduk dikali 100

** Jumlah penduduk perempuan dibagi jumlah penduduk dikali 100

*** Jumlah penduduk per Desa dibagi jumlah penduduk per Kecamatan dikali 100

Tabel 20. Jumlah Penduduk per Desa se-Kecamatan Gombong

Kode Wilayah/Kabupaten : 33.05 Kebumen

Kode Wilayah/Kecamatan : 33.05.19 Gombong

No	Desa/Kelurahan		Laki-laki		Perempuan		Jumlah (Jiwa)	%(***)
	Kode	Nama	Jumlah (Jiwa)	%(*)	Jumlah (Jiwa)	%(**)		
1	1008	Gombong	2.369	48,46	2.520	51,54	4.889	9,60
2	1009	Wonokriyo	2.874	49,62	2.918	50,38	5.792	11,37
3	2001	Kalitengah	2.605	49,96	2.609	50,04	5.214	10,24
4	2002	Kemukus	1.826	50,14	1.816	49,86	3.642	7,15
5	2003	Banjarsari	990	49,33	1.017	50,67	2.007	3,94
6	2004	Panjangsari	1.038	48,94	1.083	51,06	2.121	4,16
7	2005	Patemon	1.533	50,83	1.483	49,17	3.016	5,92
8	2006	Kedungpuji	1.680	50,47	1.649	49,53	3.329	6,54
9	2007	Wero	1.707	48,52	1.811	51,48	3.518	6,91
10	2010	Semondo	1.884	50,78	1.826	49,22	3.710	7,28
11	2011	Semanding	2.690	49,09	2.790	50,91	5.480	10,76
12	2012	Sidayu	1.271	50,62	1.240	49,38	2.511	4,93
13	2013	Wonosigro	1.150	51,78	1.071	48,22	2.221	4,36
14	2014	Klopogodo	1.756	50,37	1.730	49,63	3.486	6,84
Jumlah			25.373	49,81	25.563	50,19	50.936	100,00

Sumber : Data Konsolidasi Bersih (DKB) Kementerian Dalam Negeri Tahun 2025 Semester I

* Jumlah penduduk laki-laki dibagi jumlah penduduk dikali 100

** Jumlah penduduk perempuan dibagi jumlah penduduk dikali 100

*** Jumlah penduduk per Desa dibagi jumlah penduduk per Kecamatan dikali 100

Tabel 21. Jumlah Penduduk per Desa se-Kecamatan Karanganyar

Kode Wilayah/Kabupaten : 33.05 Kebumen

Kode Wilayah/Kecamatan : 33.05.20 Karanganyar

No	Desa/Kelurahan		Laki-laki		Perempuan		Jumlah (Jiwa)	%(***)
	Kode	Nama	Jumlah (Jiwa)	%(*)	Jumlah (Jiwa)	%(**)		
1	1002	Panjatan	825	50,68	803	49,32	1.628	4,21
2	1003	Karanganyar	1.995	50,23	1.977	49,77	3.972	10,27
3	1004	Jatiluhur	1.391	51,03	1.335	48,97	2.726	7,05
4	1007	Plarangan	2.543	49,13	2.633	50,87	5.176	13,38
5	2001	Sidomulyo	841	50,54	823	49,46	1.664	4,30
6	2005	Candi	1.750	49,89	1.758	50,11	3.508	9,07
7	2006	Giripurno	1.679	51,06	1.609	48,94	3.288	8,50
8	2008	Karangkemiri	1.024	50,47	1.005	49,53	2.029	5,25
9	2009	Wonorejo	1.931	51,56	1.814	48,44	3.745	9,68
10	2010	Grenggeng	3.063	49,68	3.103	50,32	6.166	15,94
11	2011	Pohkumbang	2.455	51,46	2.316	48,54	4.771	12,34
Jumlah			19.497	50,42	19.176	49,58	38.673	100,00

Sumber : Data Konsolidasi Bersih (DKB) Kementerian Dalam Negeri Tahun 2025 Semester I

* Jumlah penduduk laki-laki dibagi jumlah penduduk dikali 100

** Jumlah penduduk perempuan dibagi jumlah penduduk dikali 100

*** Jumlah penduduk per Desa dibagi jumlah penduduk per Kecamatan dikali 100

Tabel 22. Jumlah Penduduk per Desa se-Kecamatan Karanggayam

Kode Wilayah/Kabupaten : 33.05 Kebumen

Kode Wilayah/Kecamatan : 33.05.21 Karanggayam

No	Desa/Kelurahan		Laki-laki		Perempuan		Jumlah (Jiwa)	%(***)
	Kode	Nama	Jumlah (Jiwa)	%(*)	Jumlah (Jiwa)	%(**)		
1	2001	Karanggayam	3.180	50,98	3.058	49,02	6.238	9,83
2	2002	Kajoran	2.033	50,89	1.962	49,11	3.995	6,30
3	2003	Karangtengah	427	50,89	412	49,11	839	1,32
4	2004	Karangmojo	856	51,60	803	48,40	1.659	2,62
5	2005	Penimbun	1.371	50,59	1.339	49,41	2.710	4,27
6	2006	Kalirejo	1.752	49,94	1.756	50,06	3.508	5,53
7	2007	Pagebangan	652	51,22	621	48,78	1.273	2,01
8	2008	Clapar	1.214	50,84	1.174	49,16	2.388	3,76
9	2009	Logandu	2.673	51,70	2.497	48,30	5.170	8,15
10	2010	Kebakalan	1.739	51,15	1.661	48,85	3.400	5,36
11	2011	Karangrejo	986	50,13	981	49,87	1.967	3,10
12	2012	Wonotirto	1.442	51,98	1.332	48,02	2.774	4,37
13	2013	Kalibening	1.807	50,19	1.793	49,81	3.600	5,67
14	2014	Gunungsari	2.464	52,27	2.250	47,73	4.714	7,43
15	2015	Ginandong	1.258	49,82	1.267	50,18	2.525	3,98
16	2016	Binangun	768	52,46	696	47,54	1.464	2,31
17	2017	Glontor	2.364	52,60	2.130	47,40	4.494	7,08
18	2018	Selogiri	2.923	51,03	2.805	48,97	5.728	9,03
19	2019	Giritirto	2.540	50,87	2.453	49,13	4.993	7,87
Jumlah			32.449	51,15	30.990	48,85	63.439	100,00

Sumber : Data Konsolidasi Bersih (DKB) Kementerian Dalam Negeri Tahun 2025 Semester I

* Jumlah penduduk laki-laki dibagi jumlah penduduk dikali 100

** Jumlah penduduk perempuan dibagi jumlah penduduk dikali 100

*** Jumlah penduduk per Desa dibagi jumlah penduduk per Kecamatan dikali 100

Tabel 23. Jumlah Penduduk per Desa se-Kecamatan Sadang

Kode Wilayah/Kabupaten : 33.05 Kebumen
Kode Wilayah/Kecamatan : 33.05.22 Sadang

No	Desa/Kelurahan		Laki-laki		Perempuan		Jumlah (Jiwa)	%(***)
	Kode	Nama	Jumlah (Jiwa)	%(*)	Jumlah (Jiwa)	%(**)		
1	2001	Pucangan	2.182	51,18	2.081	48,82	4.263	17,56
2	2002	Seboro	4.304	51,38	4.073	48,62	8.377	34,50
3	2003	Wonosari	1.467	51,58	1.377	48,42	2.844	11,71
4	2004	Sadangkulon	1.775	51,23	1.690	48,77	3.465	14,27
5	2005	Cangkring	827	51,18	789	48,82	1.616	6,66
6	2006	Sadangwetan	891	50,97	857	49,03	1.748	7,20
7	2007	Kedunggong	1.027	52,16	942	47,84	1.969	8,11
Jumlah			12.473	51,37	11.809	48,63	24.282	100,00

Sumber : Data Konsolidasi Bersih (DKB) Kementerian Dalam Negeri Tahun 2025 Semester I

* Jumlah penduduk laki-laki dibagi jumlah penduduk dikali 100

** Jumlah penduduk perempuan dibagi jumlah penduduk dikali 100

*** Jumlah penduduk per Desa dibagi jumlah penduduk per Kecamatan dikali 100

Tabel 24. Jumlah Penduduk per Desa se-Kecamatan Ayah Bonorowo

Kode Wilayah/Kabupaten : 33.05 Kebumen
Kode Wilayah/Kecamatan : 33.05.23 Bonorowo

No	Desa/Kelurahan		Laki-laki		Perempuan		Jumlah (Jiwa)	%(***)
	Kode	Nama	Jumlah (Jiwa)	%(*)	Jumlah (Jiwa)	%(**)		
1	2001	Patukrejo	1.588	50,95	1.529	49,05	3.117	13,54
2	2002	Ngasinan	1.344	51,30	1.276	48,70	2.620	11,38
3	2003	Pujodadi	846	50,87	817	49,13	1.663	7,23
4	2004	Balorejo	683	50,29	675	49,71	1.358	5,90
5	2005	Rowosari	542	50,65	528	49,35	1.070	4,65
6	2006	Tlogorejo	549	51,07	526	48,93	1.075	4,67
7	2007	Bonorowo	895	51,29	850	48,71	1.745	7,58
8	2008	Sirnoboyo	1.279	50,55	1.251	49,45	2.530	10,99
9	2009	Bonjokkidul	1.026	50,32	1.013	49,68	2.039	8,86
10	2010	Bonjoklor	1.714	52,11	1.575	47,89	3.289	14,29
11	2011	Mrentul	1.261	50,24	1.249	49,76	2.510	10,91
Jumlah			11.727	50,95	11.289	49,05	23.016	100,00

Sumber : Data Konsolidasi Bersih (DKB) Kementerian Dalam Negeri Tahun 2025 Semester I

* Jumlah penduduk laki-laki dibagi jumlah penduduk dikali 100

** Jumlah penduduk perempuan dibagi jumlah penduduk dikali 100

*** Jumlah penduduk per Desa dibagi jumlah penduduk per Kecamatan dikali 100

Tabel 25. Jumlah Penduduk per Desa se-Kecamatan Padureso

Kode Wilayah/Kabupaten : 33.05 Kebumen
Kode Wilayah/Kecamatan : 33.05.24 Padureso

No	Desa/Kelurahan		Laki-laki		Perempuan		Jumlah (Jiwa)	%(***)
	Kode	Nama	Jumlah (Jiwa)	%(*)	Jumlah (Jiwa)	%(**)		
1	2001	Pejengkolan	615	50,78	596	49,22	1.211	6,83
2	2002	Balingasal	1.391	49,45	1.422	50,55	2.813	15,87
3	2003	Merden	1.219	51,03	1.170	48,97	2.389	13,48
4	2004	Kalijering	413	52,34	376	47,66	789	4,45
5	2005	Kaligubug	682	51,90	632	48,10	1.314	7,41
6	2006	Sidototo	973	51,02	934	48,98	1.907	10,76
7	2007	Rahayu	1.039	52,58	937	47,42	1.976	11,15
8	2008	Sendangdalem	1.589	49,39	1.628	50,61	3.217	18,15
9	2009	Padureso	1.043	49,55	1.062	50,45	2.105	11,88
Jumlah			8.964	50,58	8.757	49,42	17.721	100,00

Sumber : Data Konsolidasi Bersih (DKB) Kementerian Dalam Negeri Tahun 2025 Semester I

* Jumlah penduduk laki-laki dibagi jumlah penduduk dikali 100

** Jumlah penduduk perempuan dibagi jumlah penduduk dikali 100

*** Jumlah penduduk per Desa dibagi jumlah penduduk per Kecamatan dikali 100

Tabel 26. Jumlah Penduduk per Desa se-Kecamatan Poncowarno

Kode Wilayah/Kabupaten : 33.05 Kebumen
Kode Wilayah/Kecamatan : 33.05.25 Poncowarno

No	Desa/Kelurahan		Laki-laki		Perempuan		Jumlah (Jiwa)	%(***)
	Kode	Nama	Jumlah (Jiwa)	%(*)	Jumlah (Jiwa)	%(**)		
1	2001	Jatipurus	625	50,73	607	49,27	1.232	6,17
2	2002	Lerepkebumen	982	50,99	944	49,01	1.926	9,65
3	2003	Blater	820	50,65	799	49,35	1.619	8,11
4	2004	Poncowarno	792	50,16	787	49,84	1.579	7,91
5	2005	Tegalrejo	461	50,83	446	49,17	907	4,54
6	2006	Jembangan	1.123	51,02	1.078	48,98	2.201	11,03
7	2007	Kedungdowo	249	49,90	250	50,10	499	2,50
8	2008	Karangtengah	1.050	49,65	1.065	50,35	2.115	10,60
9	2009	Tirtomoyo	1.453	51,71	1.357	48,29	2.810	14,08
10	2010	Soka	1.753	51,74	1.635	48,26	3.388	16,98
11	2011	Kebapangan	834	49,61	847	50,39	1.681	8,42
Jumlah			10.142	50,82	9.815	49,18	19.957	100,00

Sumber : Data Konsolidasi Bersih (DKB) Kementerian Dalam Negeri Tahun 2025 Semester I

* Jumlah penduduk laki-laki dibagi jumlah penduduk dikali 100

** Jumlah penduduk perempuan dibagi jumlah penduduk dikali 100

*** Jumlah penduduk per Desa dibagi jumlah penduduk per Kecamatan dikali 100

Tabel 27. Jumlah Penduduk per Desa se-Kecamatan Karangsembung

Kode Wilayah/Kabupaten : 33.05 Kebumen

Kode Wilayah/Kecamatan : 33.05.27 Karangsembung

No	Desa/Kelurahan		Laki-laki		Perempuan		Jumlah (Jiwa)	%(***)
	Kode	Nama	Jumlah (Jiwa)	%(*)	Jumlah (Jiwa)	%(**)		
1	2001	Widoro	2.120	51,95	1.961	48,05	4.081	7,99
2	2002	Seling	731	48,38	780	51,62	1.511	2,96
3	2003	Pencil	260	48,60	275	51,40	535	1,05
4	2004	Kedungwaru	888	50,57	868	49,43	1.756	3,44
5	2005	Kaligending	2.511	51,02	2.411	48,98	4.922	9,64
6	2006	Plumbon	3.270	50,93	3.151	49,07	6.421	12,57
7	2007	Pujotirto	2.967	51,21	2.827	48,79	5.794	11,34
8	2008	Wadasmalang	3.789	50,35	3.736	49,65	7.525	14,73
9	2009	Tlepok	1.049	51,50	988	48,50	2.037	3,99
10	2010	Kalisono	1.676	51,62	1.571	48,38	3.247	6,36
11	2011	Langse	1.931	52,08	1.777	47,92	3.708	7,26
12	2012	Banioro	1.100	50,16	1.093	49,84	2.193	4,29
13	2013	Karangsembung	2.660	50,83	2.573	49,17	5.233	10,24
14	2014	Totogan	1.060	50,02	1.059	49,98	2.119	4,15
Jumlah			26.012	50,92	25.070	49,08	51.082	100,00

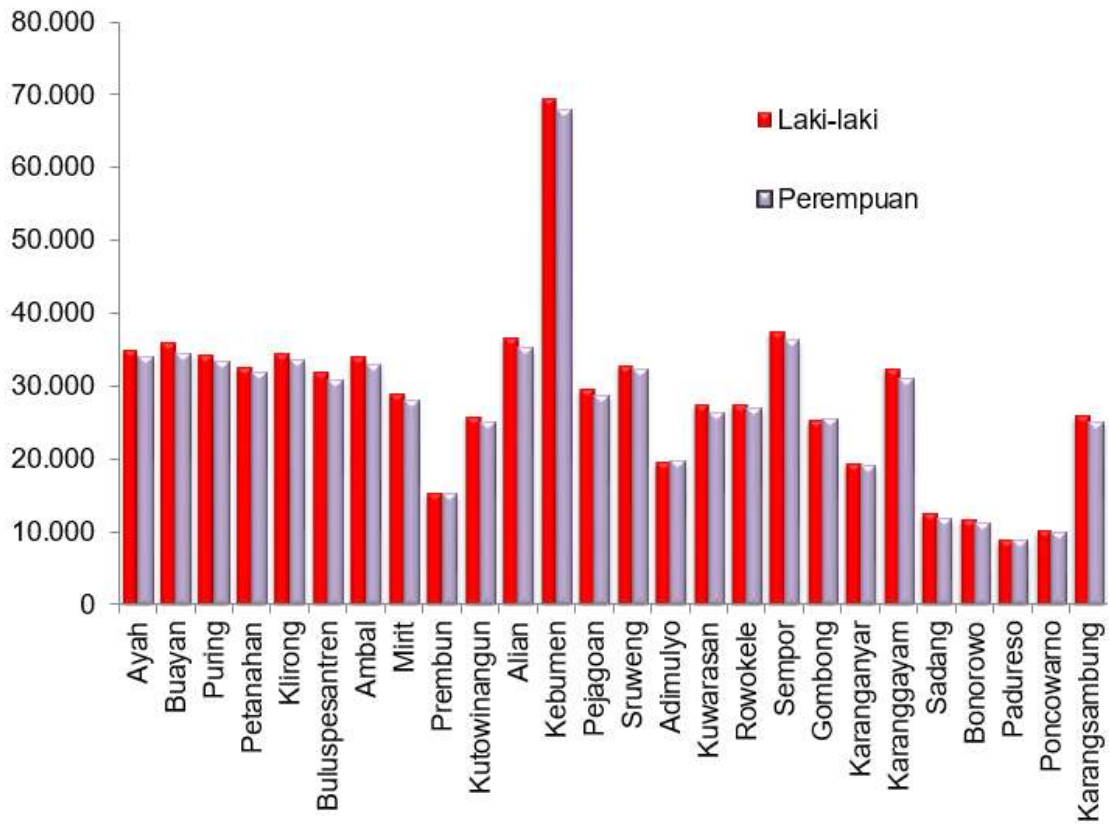
Sumber : Data Konsolidasi Bersih (DKB) Kementerian Dalam Negeri Tahun 2025 Semester I

* Jumlah penduduk laki-laki dibagi jumlah penduduk dikali 100

** Jumlah penduduk perempuan dibagi jumlah penduduk dikali 100

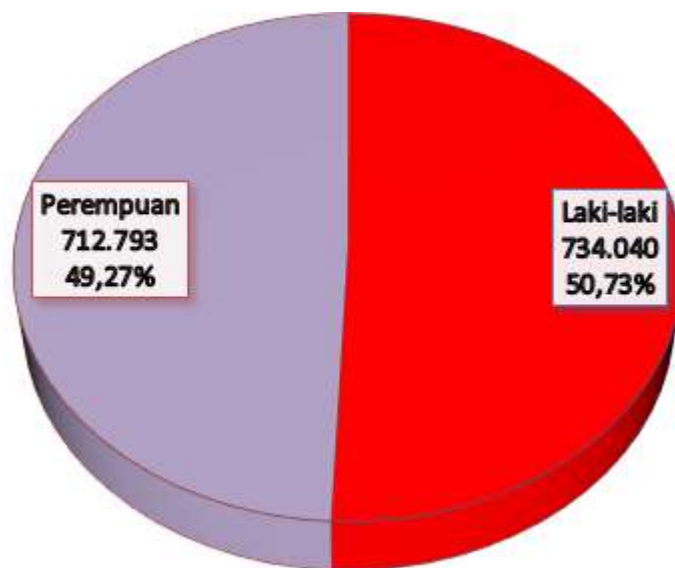
*** Jumlah penduduk per Desa dibagi jumlah penduduk per Kecamatan dikali 100

Grafik 1. Jumlah Penduduk Berdasarkan Jenis Kelamin per Kecamatan se-Kabupaten Kebumen



Sumber : Data Konsolidasi Bersih (DKB) Kementerian Dalam Negeri Tahun 2025 Semester I

Grafik 2. Jumlah Penduduk Berdasarkan Jenis Kelamin Kabupaten Kebumen



Sumber : Data Konsolidasi Bersih (DKB) Kementerian Dalam Negeri Tahun 2025 Semester I

Tabel. 28 Jumlah Penduduk UmurTunggal Kabupaten Kebumen

No	Umur (tahun)	Laki-laki	Perempuan	Jumlah
1	0 tahun	3.031	2.941	5.972
2	1 tahun	7.976	7.437	15.413
3	2 tahun	8.993	8.738	17.731
4	3 tahun	9.831	9.020	18.851
5	4 tahun	10.833	10.167	21.000
6	5 tahun	11.204	10.544	21.748
7	6 tahun	11.130	10.542	21.672
8	7 tahun	11.261	10.308	21.569
9	8 tahun	10.915	10.128	21.043
10	9 tahun	10.883	10.252	21.135
11	10 tahun	11.082	10.273	21.355
12	11 tahun	11.082	10.222	21.304
13	12 tahun	11.163	10.178	21.341
14	13 tahun	11.485	10.654	22.139
15	14 tahun	11.711	10.936	22.647
16	15 tahun	11.862	10.884	22.746
17	16 tahun	11.734	10.876	22.610
18	17 tahun	11.185	10.407	21.592
19	18 tahun	9.971	9.513	19.484
20	19 tahun	10.640	10.148	20.788
21	20 tahun	10.377	9.625	20.002
22	21 tahun	10.868	10.491	21.359
23	22 tahun	11.229	10.586	21.815
24	23 tahun	11.021	10.244	21.265
25	24 tahun	11.389	10.675	22.064
26	25 tahun	12.367	11.535	23.902
27	26 tahun	11.922	11.008	22.930
28	27 tahun	11.071	10.330	21.401
29	28 tahun	11.799	10.552	22.351
30	29 tahun	12.147	11.002	23.149
31	30 tahun	12.072	10.760	22.832
32	31 tahun	11.508	10.402	21.910
33	32 tahun	11.404	10.423	21.827
34	33 tahun	11.548	10.250	21.798
35	34 tahun	10.792	9.913	20.705

Sumber : Data Konsolidasi Bersih (DKB) Kementerian Dalam Negeri Tahun 2025 Semester I

Lanjutan tabel 28...

No	Umur (tahun)	Laki-laki	Perempuan	Jumlah
36	35 tahun	10.879	10.265	21.144
37	36 tahun	11.679	10.591	22.270
38	37 tahun	10.399	9.417	19.816
39	38 tahun	10.610	9.594	20.204
40	39 tahun	11.161	10.305	21.466
41	40 tahun	11.163	10.186	21.349
42	41 tahun	10.945	10.147	21.092
43	42 tahun	10.560	10.024	20.584
44	43 tahun	11.364	10.841	22.205
45	44 tahun	10.009	9.526	19.535
46	45 tahun	10.293	9.449	19.742
47	46 tahun	10.005	9.453	19.458
48	47 tahun	9.899	9.529	19.428
49	48 tahun	9.288	9.006	18.294
50	49 tahun	8.815	8.928	17.743
51	50 tahun	9.322	9.603	18.925
52	51 tahun	8.383	8.342	16.725
53	52 tahun	8.438	8.758	17.196
54	53 tahun	9.615	9.823	19.438
55	54 tahun	7.738	8.043	15.781
56	55 tahun	8.680	9.148	17.828
57	56 tahun	8.849	9.725	18.574
58	57 tahun	8.122	8.853	16.975
59	58 tahun	8.072	8.647	16.719
60	59 tahun	7.379	8.212	15.591
61	60 tahun	8.834	9.832	18.666
62	61 tahun	7.263	8.144	15.407
63	62 tahun	7.529	8.293	15.822
64	63 tahun	7.561	7.767	15.328
65	64 tahun	5.895	6.260	12.155
66	65 tahun	7.650	8.706	16.356
67	66 tahun	6.613	6.791	13.404
68	67 tahun	5.716	6.556	12.272
69	68 tahun	5.306	5.693	10.999
70	69 tahun	5.150	5.737	10.887
71	70 tahun	5.038	5.545	10.583

Sumber : Data Konsolidasi Bersih (DKB) Kementerian Dalam Negeri Tahun 2025 Semester I

Lanjutan tabel 28...

No	Umur (tahun)	Laki-laki	Perempuan	Jumlah
72	71 tahun	5.067	4.795	9.862
73	72 tahun	3.902	4.207	8.109
74	73 tahun	3.976	3.871	7.847
75	74 tahun	3.200	3.121	6.321
76	75 tahun	3.913	4.461	8.374
77	76 tahun	2.453	2.625	5.078
78	77 tahun	2.360	2.754	5.114
79	78 tahun	1.791	2.198	3.989
80	79 tahun	1.674	2.037	3.711
81	80 tahun	2.134	2.794	4.928
82	81 tahun	1.369	1.566	2.935
83	82 tahun	1.433	1.878	3.311
84	83 tahun	1.718	1.812	3.530
85	84 tahun	937	1.058	1.995
86	85 tahun	1.562	2.196	3.758
87	86 tahun	734	922	1.656
88	87 tahun	803	1.009	1.812
89	88 tahun	554	727	1.281
90	89 tahun	525	672	1.197
91	90 tahun	554	839	1.393
92	91 tahun	374	431	805
93	92 tahun	342	458	800
94	93 tahun	287	361	648
95	94 tahun	186	204	390
96	95 tahun	340	393	733
97	96 tahun	82	98	180
98	97 tahun	109	95	204
99	98 tahun	68	78	146
100	99 tahun	39	47	86
101	100 tahun	42	54	96
102	101 tahun	20	24	44
103	102 tahun	0	0	0
104	103 tahun	2	0	2
105	104 tahun	0	1	1
106	105 tahun	0	1	1
Jumlah		736.258	715.490	1.451.748

Sumber : Data Konsolidasi Bersih (DKB) Kementerian Dalam Negeri Tahun 2025 Semester I

Tabel 29. Jumlah Penduduk Berdasarkan Kelompok Umur per Kecamatan se-Kabupaten Kebumen

No	Kode	Kecamatan	Umur 00-04 Tahun		
			Laki-laki (Jiwa)	Perempuan (Jiwa)	Jumlah (Jiwa)
1	33.05.01	Ayah	1.833	1.744	3.577
2	33.05.02	Buayan	2.025	1.867	3.892
3	33.05.03	Puring	1.852	1.743	3.595
4	33.05.04	Petanahan	1.854	1.617	3.471
5	33.05.05	Klirong	1.922	1.791	3.713
6	33.05.06	Buluspesantren	1.770	1.665	3.435
7	33.05.07	Ambal	1.884	1.852	3.736
8	33.05.08	Mirit	1.686	1.665	3.351
9	33.05.09	Prembun	844	807	1.651
10	33.05.10	Kutowinangun	1.411	1.368	2.779
11	33.05.11	Alian	2.188	2.177	4.365
12	33.05.12	Kebumen	3.866	3.558	7.424
13	33.05.13	Pejagoan	1.642	1.551	3.193
14	33.05.14	Sruweng	1.773	1.759	3.532
15	33.05.15	Adimulyo	987	915	1.902
16	33.05.16	Kuwarasan	1.483	1.341	2.824
17	33.05.17	Rowokele	1.455	1.416	2.871
18	33.05.18	Sempor	2.154	1.952	4.106
19	33.05.19	Gombong	1.177	1.131	2.308
20	33.05.20	Karanganyar	908	884	1.792
21	33.05.21	Karanggayam	1.859	1.700	3.559
22	33.05.22	Sadang	710	686	1.396
23	33.05.23	Bonorowo	715	625	1.340
24	33.05.24	Padureso	555	497	1.052
25	33.05.25	Poncowarno	659	597	1.256
26	33.05.26	Karangsambung	1.452	1.395	2.847
Jumlah			40.664	38.303	78.967

Sumber : Data Konsolidasi Bersih (DKB) Kementerian Dalam Negeri Tahun 2025 Semester I

Dari tabel di atas penduduk kelompok umur 0-4 tahun paling banyak terdapat di Kecamatan Kebumen sejumlah 7.424 jiwa, sedangkan Kecamatan Padureso memiliki jumlah penduduk kelompok umur 0-4 tahun paling sedikit, yakni sejumlah 1.052 jiwa.

No	Kode	Kecamatan	Umur 05-09 Tahun		
			Laki-laki (Jiwa)	Perempuan (Jiwa)	Jumlah (Jiwa)
1	33.05.01	Ayah	2.659	2.438	5.097
2	33.05.02	Buayan	2.751	2.551	5.302
3	33.05.03	Puring	2.473	2.338	4.811
4	33.05.04	Petanahan	2.330	2.320	4.650
5	33.05.05	Klirong	2.602	2.460	5.062
6	33.05.06	Buluspesantren	2.325	2.307	4.632
7	33.05.07	Ambal	2.469	2.353	4.822
8	33.05.08	Mirit	2.194	2.131	4.325
9	33.05.09	Prembun	1.174	1.058	2.232
10	33.05.10	Kutowinangun	1.889	1.730	3.619
11	33.05.11	Alian	2.940	2.706	5.646
12	33.05.12	Kebumen	5.229	4.934	10.163
13	33.05.13	Pejagoan	2.373	2.183	4.556
14	33.05.14	Sruweng	2.611	2.310	4.921
15	33.05.15	Adimulyo	1.351	1.260	2.611
16	33.05.16	Kuwarasan	2.046	1.893	3.939
17	33.05.17	Rowokele	2.107	1.984	4.091
18	33.05.18	Sempor	2.931	2.576	5.507
19	33.05.19	Gombong	1.671	1.586	3.257
20	33.05.20	Karanganyar	1.352	1.220	2.572
21	33.05.21	Karanggayam	2.426	2.350	4.776
22	33.05.22	Sadang	927	907	1.834
23	33.05.23	Bonorowo	881	817	1.698
24	33.05.24	Padureso	791	742	1.533
25	33.05.25	Poncowarno	877	769	1.646
26	33.05.26	Karangsambung	2.014	1.851	3.865
Jumlah			55.393	51.774	107.167

Sumber : Data Konsolidasi Bersih (DKB) Kementerian Dalam Negeri Tahun 2025 Semester I

Dari tabel di atas penduduk kelompok umur 5-9 tahun paling banyak terdapat di Kecamatan Kebumen sejumlah 10.2163 jiwa, sedangkan Kecamatan Padureso memiliki jumlah penduduk kelompok umur 5-9 tahun paling sedikit, yakni sejumlah 1.533 jiwa.

No	No Kode	Kecamatan	Umur 10-14 Tahun		
			Laki-laki (Jiwa)	Perempuan (Jiwa)	Jumlah (Jiwa)
1	33.05.01	Ayah	2.781	2.442	5.223
2	33.05.02	Buayan	2.914	2.510	5.424
3	33.05.03	Puring	2.545	2.387	4.932
4	33.05.04	Petanahan	2.449	2.371	4.820
5	33.05.05	Klirong	2.648	2.409	5.057
6	33.05.06	Buluspesantren	2.451	2.200	4.651
7	33.05.07	Ambal	2.600	2.386	4.986
8	33.05.08	Mirit	2.276	2.102	4.378
9	33.05.09	Prembun	1.106	1.085	2.191
10	33.05.10	Kutowinangun	1.972	1.851	3.823
11	33.05.11	Alian	2.802	2.592	5.394
12	33.05.12	Kebumen	5.430	5.081	10.511
13	33.05.13	Pejagoan	2.289	2.180	4.469
14	33.05.14	Sruweng	2.546	2.396	4.942
15	33.05.15	Adimulyo	1.458	1.346	2.804
16	33.05.16	Kuwarasan	2.072	1.931	4.003
17	33.05.17	Rowokele	2.147	2.008	4.155
18	33.05.18	Sempor	2.887	2.670	5.557
19	33.05.19	Gombong	1.910	1.766	3.676
20	33.05.20	Karanganyar	1.468	1.290	2.758
21	33.05.21	Karanggayam	2.436	2.320	4.756
22	33.05.22	Sadang	925	872	1.797
23	33.05.23	Bonorowo	928	844	1.772
24	33.05.24	Padureso	695	646	1.341
25	33.05.25	Poncowarno	807	729	1.536
26	33.05.26	Karangsambung	1.981	1.849	3.830
Jumlah			56.523	52.263	108.786

Sumber : Data Konsolidasi Bersih (DKB) Kementerian Dalam Negeri Tahun 2025 Semester I

Dari tabel di atas penduduk kelompok umur 10-14 tahun paling banyak terdapat di Kecamatan Kebumen sejumlah 10.511 jiwa, sedangkan Kecamatan Padureso memiliki jumlah penduduk kelompok umur 10-14 tahun paling sedikit, yakni sejumlah 1.341 jiwa.

No	No Kode	Kecamatan	Umur 15-19 Tahun		
			Laki-laki (Jiwa)	Perempuan (Jiwa)	Jumlah (Jiwa)
1	33.05.01	Ayah	2.673	2.503	5.176
2	33.05.02	Buayan	2.750	2.379	5.129
3	33.05.03	Puring	2.704	2.418	5.122
4	33.05.04	Petanahan	2.438	2.194	4.632
5	33.05.05	Klirong	2.437	2.320	4.757
6	33.05.06	Buluspesantren	2.272	2.092	4.364
7	33.05.07	Ambal	2.491	2.416	4.907
8	33.05.08	Mirit	2.108	1.981	4.089
9	33.05.09	Prembun	1.157	1.089	2.246
10	33.05.10	Kutowinangun	1.937	1.714	3.651
11	33.05.11	Alian	2.802	2.553	5.355
12	33.05.12	Kebumen	5.349	4.991	10.340
13	33.05.13	Pejagoan	2.284	2.164	4.448
14	33.05.14	Sruweng	2.519	2.409	4.928
15	33.05.15	Adimulyo	1.521	1.404	2.925
16	33.05.16	Kuwarasan	2.062	1.998	4.060
17	33.05.17	Rowokele	2.138	2.112	4.250
18	33.05.18	Sempor	2.892	2.748	5.640
19	33.05.19	Gombong	2.018	1.806	3.824
20	33.05.20	Karanganyar	1.497	1.426	2.923
21	33.05.21	Karanggayam	2.328	2.202	4.530
22	33.05.22	Sadang	891	863	1.754
23	33.05.23	Bonorowo	840	795	1.635
24	33.05.24	Padureso	639	617	1.256
25	33.05.25	Poncowarno	720	724	1.444
26	33.05.26	Karangsambung	1.925	1.910	3.835
Jumlah			55.392	51.828	107.220

Sumber : Data Konsolidasi Bersih (DKB) Kementerian Dalam Negeri Tahun 2025 Semester I

Dari tabel di atas penduduk kelompok umur 15-19 tahun paling banyak terdapat di Kecamatan Kebumen sejumlah 10.340 jiwa, sedangkan Kecamatan Padureso memiliki jumlah penduduk kelompok umur 15-19 tahun paling sedikit, yakni sejumlah 1.256 jiwa.

No	No Kode	Kecamatan	Umur 20-24 Tahun		
			Laki-laki (Jiwa)	Perempuan (Jiwa)	Jumlah (Jiwa)
1	33.05.01	Ayah	2.448	2.261	4.709
2	33.05.02	Buayan	2.616	2.436	5.052
3	33.05.03	Puring	2.382	2.221	4.603
4	33.05.04	Petanahan	2.318	2.277	4.595
5	33.05.05	Klirong	2.468	2.318	4.786
6	33.05.06	Buluspesantren	2.236	2.034	4.270
7	33.05.07	Ambal	2.403	2.343	4.746
8	33.05.08	Mirit	1.960	1.883	3.843
9	33.05.09	Prembun	1.125	1.059	2.184
10	33.05.10	Kutowinangun	1.873	1.841	3.714
11	33.05.11	Alian	3.012	2.887	5.899
12	33.05.12	Kebumen	5.489	5.139	10.628
13	33.05.13	Pejagoan	2.302	2.329	4.631
14	33.05.14	Sruweng	2.569	2.464	5.033
15	33.05.15	Adimulyo	1.387	1.380	2.767
16	33.05.16	Kuwarasan	2.126	1.990	4.116
17	33.05.17	Rowokele	2.092	1.939	4.031
18	33.05.18	Sempor	2.927	2.623	5.550
19	33.05.19	Gombong	2.026	1.853	3.879
20	33.05.20	Karanganyar	1.542	1.409	2.951
21	33.05.21	Karanggayam	2.435	2.125	4.560
22	33.05.22	Sadang	941	881	1.822
23	33.05.23	Bonorowo	809	751	1.560
24	33.05.24	Padureso	604	626	1.230
25	33.05.25	Poncowarno	771	732	1.503
26	33.05.26	Karangsambung	2.023	1.820	3.843
Jumlah			54.884	51.621	106.505

Sumber : Data Konsolidasi Bersih (DKB) Kementerian Dalam Negeri Tahun 2025 Semester I

Dari tabel di atas penduduk kelompok umur 20-24 tahun paling banyak terdapat di Kecamatan Kebumen sejumlah 10.628 jiwa, sedangkan Kecamatan Padureso memiliki jumlah penduduk kelompok umur 20-24 tahun paling sedikit, yakni sejumlah 1.230 jiwa.

No	No Kode	Kecamatan	Umur 25-29 Tahun		
			Laki-laki (Jiwa)	Perempuan (Jiwa)	Jumlah (Jiwa)
1	33.05.01	Ayah	2.605	2.398	5.003
2	33.05.02	Buayan	2.849	2.679	5.528
3	33.05.03	Puring	2.752	2.546	5.298
4	33.05.04	Petanahan	2.399	2.287	4.686
5	33.05.05	Klirong	2.746	2.553	5.299
6	33.05.06	Buluspesantren	2.533	2.256	4.789
7	33.05.07	Ambal	2.768	2.577	5.345
8	33.05.08	Mirit	2.233	2.090	4.323
9	33.05.09	Prembun	1.244	1.115	2.359
10	33.05.10	Kutowinangun	2.134	2.022	4.156
11	33.05.11	Alian	3.244	3.041	6.285
12	33.05.12	Kebumen	5.832	5.421	11.253
13	33.05.13	Pejagoan	2.479	2.259	4.738
14	33.05.14	Sruweng	2.740	2.511	5.251
15	33.05.15	Adimulyo	1.567	1.372	2.939
16	33.05.16	Kuwarasan	2.219	1.989	4.208
17	33.05.17	Rowokele	2.153	1.926	4.079
18	33.05.18	Sempor	3.071	2.766	5.837
19	33.05.19	Gombong	2.045	1.826	3.871
20	33.05.20	Karanganyar	1.515	1.315	2.830
21	33.05.21	Karanggayam	2.618	2.334	4.952
22	33.05.22	Sadang	1.048	925	1.973
23	33.05.23	Bonorowo	846	843	1.689
24	33.05.24	Padureso	711	668	1.379
25	33.05.25	Poncowarno	820	763	1.583
26	33.05.26	Karangsambung	2.135	1.945	4.080
Jumlah			59.306	54.427	113.733

Sumber : Data Konsolidasi Bersih (DKB) Kementerian Dalam Negeri Tahun 2025 Semester I

Dari tabel di atas penduduk kelompok umur 25-29 tahun paling banyak terdapat di Kecamatan Kebumen sejumlah 11.253 jiwa, sedangkan Kecamatan Padureso memiliki jumlah penduduk kelompok umur 25-29 tahun paling sedikit, yakni sejumlah 1.379 jiwa.

No	No Kode	Kecamatan	Umur 30-34 Tahun		
			Laki-laki (Jiwa)	Perempuan (Jiwa)	Jumlah (Jiwa)
1	33.05.01	Ayah	2.342	2.213	4.555
2	33.05.02	Buayan	2.870	2.671	5.541
3	33.05.03	Puring	2.591	2.295	4.886
4	33.05.04	Petanahan	2.295	2.163	4.458
5	33.05.05	Klirong	2.707	2.404	5.111
6	33.05.06	Buluspesantren	2.452	2.323	4.775
7	33.05.07	Ambal	2.629	2.259	4.888
8	33.05.08	Mirit	2.201	2.092	4.293
9	33.05.09	Prembun	1.182	1.042	2.224
10	33.05.10	Kutowinangun	2.003	1.814	3.817
11	33.05.11	Alian	3.158	2.853	6.011
12	33.05.12	Kebumen	5.504	4.989	10.493
13	33.05.13	Pejagoan	2.408	2.132	4.540
14	33.05.14	Sruweng	2.579	2.261	4.840
15	33.05.15	Adimulyo	1.418	1.300	2.718
16	33.05.16	Kuwarasan	2.162	1.893	4.055
17	33.05.17	Rowokele	2.166	1.987	4.153
18	33.05.18	Sempor	2.989	2.542	5.531
19	33.05.19	Gombong	1.785	1.576	3.361
20	33.05.20	Karanganyar	1.453	1.366	2.819
21	33.05.21	Karanggayam	2.665	2.384	5.049
22	33.05.22	Sadang	1.025	903	1.928
23	33.05.23	Bonorowo	931	860	1.791
24	33.05.24	Padureso	746	642	1.388
25	33.05.25	Poncowarno	835	806	1.641
26	33.05.26	Karangsambung	2.228	1.978	4.206
Jumlah			57.324	51.748	109.072

Sumber : Data Konsolidasi Bersih (DKB) Kementerian Dalam Negeri Tahun 2025 Semester I

Dari tabel di atas menunjukkan bahwa penduduk kelompok umur 30-34 tahun paling banyak terdapat di Kecamatan Kebumen sejumlah 10.493 jiwa, sedangkan Kecamatan Padureso memiliki jumlah penduduk kelompok umur 30-34 tahun paling sedikit, yakni sejumlah 1.388 jiwa.

No	No Kode	Kecamatan	Umur 35-39 Tahun		
			Laki-laki (Jiwa)	Perempuan (Jiwa)	Jumlah (Jiwa)
1	33.05.01	Ayah	2.597	2.579	5.176
2	33.05.02	Buayan	2.824	2.501	5.325
3	33.05.03	Puring	2.513	2.371	4.884
4	33.05.04	Petanahan	2.352	2.168	4.520
5	33.05.05	Klirong	2.522	2.345	4.867
6	33.05.06	Buluspesantren	2.367	2.243	4.610
7	33.05.07	Ambal	2.527	2.344	4.871
8	33.05.08	Mirit	2.422	2.127	4.549
9	33.05.09	Prembun	1.117	1.037	2.154
10	33.05.10	Kutowinangun	1.906	1.707	3.613
11	33.05.11	Alian	2.890	2.499	5.389
12	33.05.12	Kebumen	5.222	4.838	10.060
13	33.05.13	Pejagoan	2.240	2.089	4.329
14	33.05.14	Sruweng	2.370	2.195	4.565
15	33.05.15	Adimulyo	1.257	1.221	2.478
16	33.05.16	Kuwarasan	2.010	1.868	3.878
17	33.05.17	Rowokele	1.926	1.680	3.606
18	33.05.18	Sempor	2.709	2.569	5.278
19	33.05.19	Gombong	1.629	1.597	3.226
20	33.05.20	Karanganyar	1.304	1.173	2.477
21	33.05.21	Karanggayam	2.548	2.149	4.697
22	33.05.22	Sadang	995	895	1.890
23	33.05.23	Bonorowo	905	787	1.692
24	33.05.24	Padureso	699	660	1.359
25	33.05.25	Poncowarno	811	742	1.553
26	33.05.26	Karangsambung	2.066	1.788	3.854
Jumlah			54.728	50.172	104.900

Sumber : Data Konsolidasi Bersih (DKB) Kementerian Dalam Negeri Tahun 2025 Semester I

Dari tabel di atas penduduk kelompok umur 35-39 tahun paling banyak terdapat di Kecamatan Kebumen sejumlah 10.060 jiwa, sedangkan Kecamatan Padureso memiliki jumlah penduduk kelompok umur 35-39 tahun paling sedikit, yakni sejumlah 1.359 jiwa.

No	No Kode	Kecamatan	Umur 40-44 Tahun		
			Laki-laki (Jiwa)	Perempuan (Jiwa)	Jumlah (Jiwa)
1	33.05.01	Ayah	2.847	2.675	5.522
2	33.05.02	Buayan	2.823	2.620	5.443
3	33.05.03	Puring	2.608	2.457	5.065
4	33.05.04	Petanahan	2.364	2.348	4.712
5	33.05.05	Klirong	2.484	2.441	4.925
6	33.05.06	Buluspesantren	2.381	2.178	4.559
7	33.05.07	Ambal	2.606	2.321	4.927
8	33.05.08	Mirit	2.131	1.883	4.014
9	33.05.09	Prembun	1.045	963	2.008
10	33.05.10	Kutowinangun	1.863	1.718	3.581
11	33.05.11	Alian	2.602	2.395	4.997
12	33.05.12	Kebumen	5.224	4.946	10.170
13	33.05.13	Pejagoan	2.171	2.018	4.189
14	33.05.14	Sruweng	2.303	2.235	4.538
15	33.05.15	Adimulyo	1.317	1.358	2.675
16	33.05.16	Kuwarasan	1.996	1.926	3.922
17	33.05.17	Rowokele	2.013	1.890	3.903
18	33.05.18	Sempor	2.737	2.607	5.344
19	33.05.19	Gombong	1.840	1.782	3.622
20	33.05.20	Karanganyar	1.389	1.401	2.790
21	33.05.21	Karanggayam	2.312	2.134	4.446
22	33.05.22	Sadang	933	828	1.761
23	33.05.23	Bonorowo	875	764	1.639
24	33.05.24	Padureso	608	575	1.183
25	33.05.25	Poncowarno	707	615	1.322
26	33.05.26	Karangsambung	1.862	1.646	3.508
Jumlah			54.041	50.724	104.765

Sumber : Data Konsolidasi Bersih (DKB) Kementerian Dalam Negeri Tahun 2025 Semester I

Dari tabel di atas menunjukkan bahwa penduduk kelompok umur 40-44 tahun paling banyak terdapat di Kecamatan Kebumen sejumlah 10.170 jiwa, sedangkan Kecamatan Padureso memiliki jumlah penduduk kelompok umur 40-44 tahun paling sedikit, yakni sejumlah 1.183 jiwa.

No	No Kode	Kecamatan	Umur 45-49 Tahun		
			Laki-laki (Jiwa)	Perempuan (Jiwa)	Jumlah (Jiwa)
1	33.05.01	Ayah	2.561	2.503	5.064
2	33.05.02	Buayan	2.307	2.218	4.525
3	33.05.03	Puring	2.310	2.200	4.510
4	33.05.04	Petanahan	2.234	2.164	4.398
5	33.05.05	Klirong	2.386	2.266	4.652
6	33.05.06	Buluspesantren	2.110	1.991	4.101
7	33.05.07	Ambal	2.259	2.169	4.428
8	33.05.08	Mirit	1.900	1.732	3.632
9	33.05.09	Prembun	982	990	1.972
10	33.05.10	Kutowinangun	1.591	1.530	3.121
11	33.05.11	Alian	2.184	2.053	4.237
12	33.05.12	Kebumen	4.786	4.499	9.285
13	33.05.13	Pejagoan	2.004	1.878	3.882
14	33.05.14	Sruweng	2.118	2.114	4.232
15	33.05.15	Adimulyo	1.285	1.290	2.575
16	33.05.16	Kuwarasan	1.813	1.755	3.568
17	33.05.17	Rowokele	1.739	1.799	3.538
18	33.05.18	Sempor	2.443	2.260	4.703
19	33.05.19	Gombong	1.762	1.756	3.518
20	33.05.20	Karanganyar	1.373	1.296	2.669
21	33.05.21	Karanggayam	2.026	1.934	3.960
22	33.05.22	Sadang	768	705	1.473
23	33.05.23	Bonorowo	673	644	1.317
24	33.05.24	Padureso	545	499	1.044
25	33.05.25	Poncowarno	566	523	1.089
26	33.05.26	Karangsambung	1.575	1.597	3.172
Jumlah			48.300	46.365	94.665

Sumber : Data Konsolidasi Bersih (DKB) Kementerian Dalam Negeri Tahun 2025 Semester I

Dari data penduduk kelompok umur 45-49 tahun paling banyak terdapat di Kecamatan Kebumen sejumlah 9.285 jiwa, sedangkan Kecamatan Padureso memiliki jumlah penduduk kelompok umur 45-49 paling sedikit, yakni sejumlah 1.044 jiwa.

No	No Kode	Kecamatan	Umur 50-54 Tahun		
			Laki-laki (Jiwa)	Perempuan (Jiwa)	Jumlah (Jiwa)
1	33.05.01	Ayah	2.257	2.322	4.579
2	33.05.02	Buayan	1.971	2.076	4.047
3	33.05.03	Puring	1.980	2.125	4.105
4	33.05.04	Petanahan	2.124	2.156	4.280
5	33.05.05	Klirong	2.126	2.134	4.260
6	33.05.06	Buluspesantren	1.947	1.929	3.876
7	33.05.07	Ambal	2.169	2.180	4.349
8	33.05.08	Mirit	1.758	1.728	3.486
9	33.05.09	Prembun	899	971	1.870
10	33.05.10	Kutowinangun	1.511	1.594	3.105
11	33.05.11	Alian	1.956	1.954	3.910
12	33.05.12	Kebumen	4.146	4.277	8.423
13	33.05.13	Pejagoan	1.761	1.712	3.473
14	33.05.14	Sruweng	1.972	1.981	3.953
15	33.05.15	Adimulyo	1.208	1.283	2.491
16	33.05.16	Kuwarasan	1.643	1.638	3.281
17	33.05.17	Rowokele	1.551	1.608	3.159
18	33.05.18	Sempor	2.006	2.180	4.186
19	33.05.19	Gombong	1.661	1.789	3.450
20	33.05.20	Karanganyar	1.230	1.200	2.430
21	33.05.21	Karanggayam	1.786	1.897	3.683
22	33.05.22	Sadang	684	688	1.372
23	33.05.23	Bonorowo	669	670	1.339
24	33.05.24	Padureso	495	528	1.023
25	33.05.25	Poncowarno	546	556	1.102
26	33.05.26	Karangsambung	1.440	1.393	2.833
Jumlah			43.496	44.569	88.065

Sumber : Data Konsolidasi Bersih (DKB) Kementerian Dalam Negeri Tahun 2025 Semester I

Dari tabel di atas menunjukkan bahwa di Kabupaten Kebumen penduduk berjenis kelamin perempuan pada kelompok umur 50-54 tahun lebih banyak yaitu sejumlah 44.569 jiwa dibandingkan dengan penduduk berjenis kelamin laki-laki di kelompok umur yang sama yaitu hanya 43.496 jiwa.

No	No Kode	Kecamatan	Umur 55-59 Tahun		
			Laki-laki (Jiwa)	Perempuan (Jiwa)	Jumlah (Jiwa)
1	33.05.01	Ayah	1.919	2.143	4.062
2	33.05.02	Buayan	1.968	2.117	4.085
3	33.05.03	Puring	1.950	2.159	4.109
4	33.05.04	Petanahan	1.958	2.047	4.005
5	33.05.05	Klirong	1.974	2.047	4.021
6	33.05.06	Buluspesantren	1.796	1.953	3.749
7	33.05.07	Ambal	1.945	1.969	3.914
8	33.05.08	Mirit	1.595	1.633	3.228
9	33.05.09	Prembun	934	1.032	1.966
10	33.05.10	Kutowinangun	1.561	1.709	3.270
11	33.05.11	Alian	1.811	2.000	3.811
12	33.05.12	Kebumen	3.863	4.285	8.148
13	33.05.13	Pejagoan	1.635	1.711	3.346
14	33.05.14	Sruweng	1.816	1.912	3.728
15	33.05.15	Adimulyo	1.243	1.349	2.592
16	33.05.16	Kuwarasan	1.568	1.629	3.197
17	33.05.17	Rowokele	1.520	1.655	3.175
18	33.05.18	Sempor	2.038	2.299	4.337
19	33.05.19	Gombang	1.635	1.818	3.453
20	33.05.20	Karanganyar	1.129	1.279	2.408
21	33.05.21	Karanggayam	1.674	1.820	3.494
22	33.05.22	Sadang	638	719	1.357
23	33.05.23	Bonorowo	660	696	1.356
24	33.05.24	Padureso	496	512	1.008
25	33.05.25	Poncowarno	481	571	1.052
26	33.05.26	Karangsambung	1.295	1.521	2.816
Jumlah			41.102	44.585	85.687

Sumber : Data Konsolidasi Bersih (DKB) Kementerian Dalam Negeri Tahun 2025 Semester I

Dari tabel di atas terlihat bahwa penduduk berjenis kelamin perempuan pada kelompok umur 55-59 tahun lebih banyak yaitu sejumlah 44.585 jiwa dibandingkan dengan penduduk berjenis kelamin laki-laki di kelompok umur yang sama yaitu hanya 41.102 jiwa.

No	No Kode	Kecamatan	Umur 60-64 Tahun		
			Laki-laki (Jiwa)	Perempuan (Jiwa)	Jumlah (Jiwa)
1	33.05.01	Ayah	1.779	1.916	3.695
2	33.05.02	Buayan	1.827	2.032	3.859
3	33.05.03	Puring	1.791	1.925	3.716
4	33.05.04	Petanahan	1.752	1.820	3.572
5	33.05.05	Klirong	1.783	1.883	3.666
6	33.05.06	Buluspesantren	1.679	1.740	3.419
7	33.05.07	Ambal	1.602	1.750	3.352
8	33.05.08	Mirit	1.330	1.486	2.816
9	33.05.09	Prembun	814	913	1.727
10	33.05.10	Kutowinangun	1.359	1.405	2.764
11	33.05.11	Alian	1.633	1.710	3.343
12	33.05.12	Kebumen	3.539	3.747	7.286
13	33.05.13	Pejagoan	1.394	1.422	2.816
14	33.05.14	Sruweng	1.591	1.843	3.434
15	33.05.15	Adimulyo	1.107	1.291	2.398
16	33.05.16	Kuwarasan	1.375	1.534	2.909
17	33.05.17	Rowokele	1.419	1.568	2.987
18	33.05.18	Sempor	1.875	2.200	4.075
19	33.05.19	Gombong	1.427	1.742	3.169
20	33.05.20	Karanganyar	1.063	1.221	2.284
21	33.05.21	Karanggayam	1.552	1.580	3.132
22	33.05.22	Sadang	622	631	1.253
23	33.05.23	Bonorowo	582	640	1.222
24	33.05.24	Padureso	450	473	923
25	33.05.25	Poncowarno	487	484	971
26	33.05.26	Karangsambung	1.250	1.340	2.590
Jumlah			37.082	40.296	77.378

Sumber : Data Konsolidasi Bersih (DKB) Kementerian Dalam Negeri Tahun 2025 Semester I

Dari tabel di atas terlihat bahwa penduduk berjenis kelamin perempuan pada kelompok umur 60-64 tahun lebih banyak yaitu sejumlah 40.269 jiwa dibandingkan dengan penduduk berjenis kelamin laki-laki di kelompok umur yang sama yaitu hanya 37.082 jiwa.

No	No Kode	Kecamatan	Umur 65-69 Tahun		
			Laki-laki (Jiwa)	Perempuan (Jiwa)	Jumlah (Jiwa)
1	33.05.01	Ayah	1.490	1.602	3.092
2	33.05.02	Buayan	1.479	1.606	3.085
3	33.05.03	Puring	1.503	1.615	3.118
4	33.05.04	Petanahan	1.428	1.476	2.904
5	33.05.05	Klirong	1.378	1.526	2.904
6	33.05.06	Buluspesantren	1.278	1.374	2.652
7	33.05.07	Ambal	1.358	1.490	2.848
8	33.05.08	Mirit	1.134	1.203	2.337
9	33.05.09	Prembun	694	780	1.474
10	33.05.10	Kutowinangun	1.115	1.165	2.280
11	33.05.11	Alian	1.306	1.455	2.761
12	33.05.12	Kebumen	2.735	3.033	5.768
13	33.05.13	Pejagoan	1.090	1.206	2.296
14	33.05.14	Sruweng	1.333	1.493	2.826
15	33.05.15	Adimulyo	1.013	1.129	2.142
16	33.05.16	Kuwarasan	1.202	1.247	2.449
17	33.05.17	Rowokele	1.117	1.247	2.364
18	33.05.18	Sempor	1.508	1.773	3.281
19	33.05.19	Gombong	1.198	1.393	2.591
20	33.05.20	Karanganyar	896	1.062	1.958
21	33.05.21	Karanggayam	1.364	1.575	2.939
22	33.05.22	Sadang	569	534	1.103
23	33.05.23	Bonorowo	471	520	991
24	33.05.24	Padureso	341	388	729
25	33.05.25	Poncowarno	373	430	803
26	33.05.26	Karangsambung	1.062	1.161	2.223
Jumlah			30.435	33.483	63.918

Sumber : Data Konsolidasi Bersih (DKB) Kementerian Dalam Negeri Tahun 2025 Semester I

Dari tabel di atas terlihat bahwa penduduk berjenis kelamin perempuan pada kelompok umur 65-69 tahun lebih banyak yaitu sejumlah 30.483 jiwa dibandingkan dengan penduduk berjenis kelamin laki-laki di kelompok umur yang sama yaitu hanya 30.435 jiwa.

Lanjutan Tabel 29...

No	No Kode	Kecamatan	Umur 70-74 Tahun		
			Laki-laki (Jiwa)	Perempuan (Jiwa)	Jumlah (Jiwa)
1	33.05.01	Ayah	1.043	982	2.025
2	33.05.02	Buayan	955	942	1.897
3	33.05.03	Puring	1.112	1.092	2.204
4	33.05.04	Petanahan	981	958	1.939
5	33.05.05	Klirong	942	1.031	1.973
6	33.05.06	Buluspesantren	991	975	1.966
7	33.05.07	Ambal	964	968	1.932
8	33.05.08	Mirit	843	956	1.799
9	33.05.09	Prembun	448	483	931
10	33.05.10	Kutowinangun	696	751	1.447
11	33.05.11	Alian	928	955	1.883
12	33.05.12	Kebumen	1.703	1.811	3.514
13	33.05.13	Pejagoan	719	739	1.458
14	33.05.14	Sruweng	904	890	1.794
15	33.05.15	Adimulyo	715	709	1.424
16	33.05.16	Kuwarasan	818	735	1.553
17	33.05.17	Rowokele	899	796	1.695
18	33.05.18	Sempor	1.122	1.086	2.208
19	33.05.19	Gombong	812	972	1.784
20	33.05.20	Karanganyar	640	679	1.319
21	33.05.21	Karanggayam	962	1.006	1.968
22	33.05.22	Sadang	353	328	681
23	33.05.23	Bonorowo	374	394	768
24	33.05.24	Padureso	286	263	549
25	33.05.25	Poncowarno	263	311	574
26	33.05.26	Karangsambung	710	727	1.437
Jumlah			21.183	21.539	42.722

Sumber : Data Konsolidasi Bersih (DKB) Kementerian Dalam Negeri Tahun 2025 Semester I

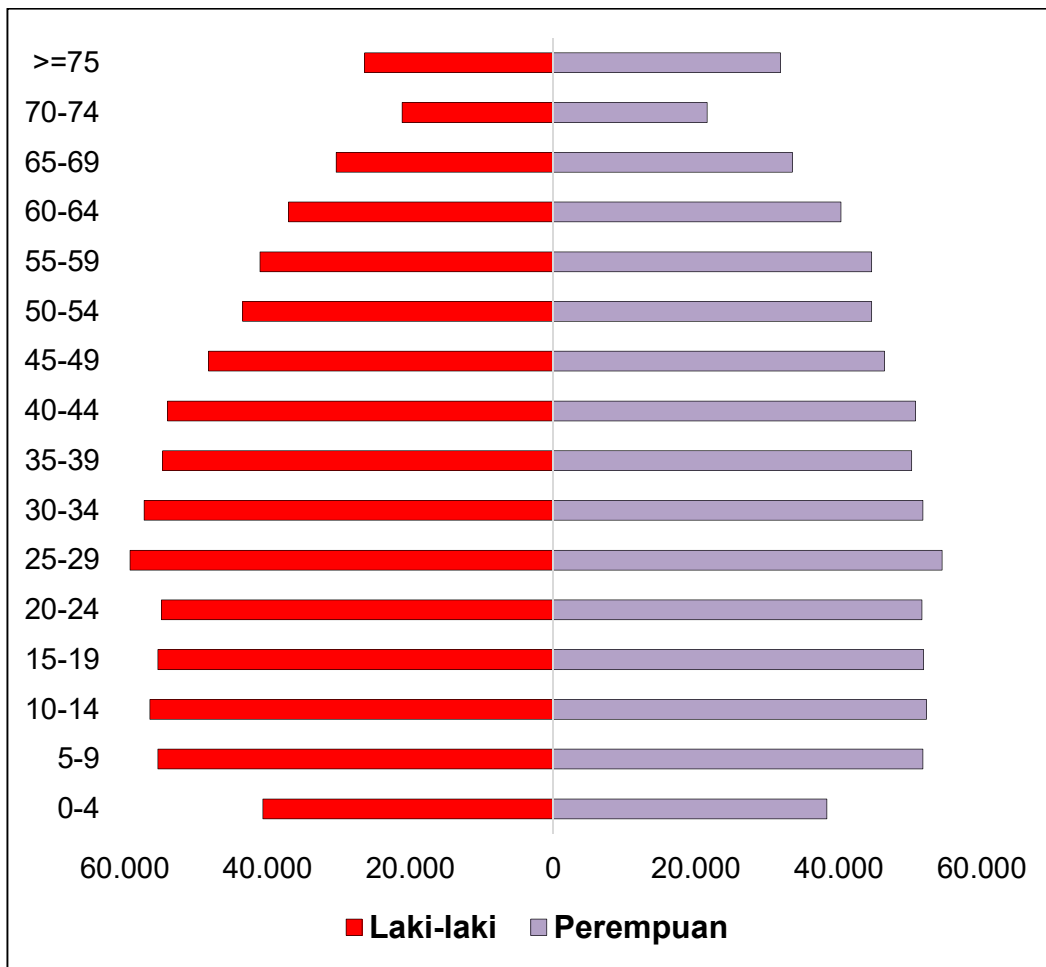
Dari tabel di atas terlihat bahwa penduduk berjenis kelamin perempuan pada kelompok umur 70-74 tahun lebih banyak dibandingkan dengan penduduk berjenis kelamin laki-laki di kelompok umur yang sama.

No	No Kode	Kecamatan	Umur 75+ Tahun		
			Laki-laki (Jiwa)	Perempuan (Jiwa)	Jumlah (Jiwa)
1	33.05.01	Ayah	1.090	1.261	2.351
2	33.05.02	Buayan	1.040	1.316	2.356
3	33.05.03	Puring	1.369	1.546	2.915
4	33.05.04	Petanahan	1.302	1.461	2.763
5	33.05.05	Klirong	1.365	1.584	2.949
6	33.05.06	Buluspesantren	1.343	1.529	2.872
7	33.05.07	Ambal	1.473	1.632	3.105
8	33.05.08	Mirit	1.242	1.463	2.705
9	33.05.09	Prembun	565	779	1.344
10	33.05.10	Kutowinangun	958	1.120	2.078
11	33.05.11	Alian	1.203	1.464	2.667
12	33.05.12	Kebumen	1.705	2.452	4.157
13	33.05.13	Pejagoan	924	1.093	2.017
14	33.05.14	Sruweng	1.136	1.457	2.593
15	33.05.15	Adimulyo	847	1.110	1.957
16	33.05.16	Kuwarasan	848	1.020	1.868
17	33.05.17	Rowokele	1.064	1.289	2.353
18	33.05.18	Sempor	1.230	1.496	2.726
19	33.05.19	Gombong	777	1.170	1.947
20	33.05.20	Karanganyar	738	955	1.693
21	33.05.21	Karanggayam	1.458	1.480	2.938
22	33.05.22	Sadang	444	444	888
23	33.05.23	Bonorowo	568	639	1.207
24	33.05.24	Padureso	303	421	724
25	33.05.25	Poncowarno	419	463	882
26	33.05.26	Karangsambung	994	1.149	2.143
Jumlah			26.405	31.793	58.198

Sumber : Data Konsolidasi Bersih (DKB) Kementerian Dalam Negeri Tahun 2025 Semester I

Dari tabel diatas terlihat jumlah penduduk umur 75 tahun ke atas sebanyak 4,01% dari jumlah keseluruhan penduduk Kabupaten Kebumen atau sejumlah 58.198 jiwa. Dari data tersebut di dalamnya terdapat penduduk yang berumur 100 ke atas.

Grafik 3. Jumlah Penduduk Kabupaten Kebumen Berdasarkan Kelompok Umur



Sumber : Data Konsolidasi Bersih (DKB) Kementerian Dalam Negeri Tahun 2025 Semester I

Tabel 30. Jumlah Penduduk Berdasarkan Kelompok Umur Produktif per Kecamatan se-Kabupaten Kebumen

No	Kecamatan		Jumlah Penduduk (Jiwa)	Umur 15 - 64			%
	Kode	Nama		Laki-laki (Jiwa)	Perempuan (Jiwa)	Jumlah (Jiwa)	
1	33.05.01	Ayah	68.906	24.028	23.513	47.541	68,99
2	33.05.02	Buayan	70.490	24.805	23.729	48.534	68,85
3	33.05.03	Puring	67.873	23.581	22.717	46.298	68,21
4	33.05.04	Petanahan	64.405	22.234	21.624	43.858	68,10
5	33.05.05	Klirong	68.002	23.633	22.711	46.344	68,15
6	33.05.06	Buluspesantren	62.720	21.773	20.739	42.512	67,78
7	33.05.07	Ambal	67.156	23.399	22.328	45.727	68,09
8	33.05.08	Mirit	57.168	19.638	18.635	38.273	66,95
9	33.05.09	Prembun	30.533	10.499	10.211	20.710	67,83
10	33.05.10	Kutowinangun	50.818	17.738	17.054	34.792	68,46
11	33.05.11	Alian	71.953	25.292	23.945	49.237	68,43
12	33.05.12	Kebumen	137.623	48.954	47.132	96.086	69,82
13	33.05.13	Pejagoan	58.381	20.678	19.714	40.392	69,19
14	33.05.14	Sruweng	65.110	22.577	21.925	44.502	68,35
15	33.05.15	Adimulyo	39.398	13.310	13.248	26.558	67,41
16	33.05.16	Kuwarasan	53.830	18.974	18.220	37.194	69,10
17	33.05.17	Rowokele	54.410	18.717	18.164	36.881	67,78
18	33.05.18	Sempor	73.866	25.687	24.794	50.481	68,34
19	33.05.19	Gombong	50.936	17.828	17.545	35.373	69,45
20	33.05.20	Karanganyar	38.673	13.495	13.086	26.581	68,73
21	33.05.21	Karanggayam	63.439	21.944	20.559	42.503	67,00
22	33.05.22	Sadang	24.282	8.545	8.038	16.583	68,29
23	33.05.23	Bonorowo	23.016	7.790	7.450	15.240	66,21
24	33.05.24	Padureso	17.721	5.993	5.800	11.793	66,55
25	33.05.25	Poncowarno	19.957	6.744	6.516	13.260	66,44
26	33.05.26	Karangsambung	51.082	17.799	16.938	34.737	68,00
Jumlah			1.451.748	505.655	486.335	991.990	68,33

Sumber : Data Konsolidasi Bersih (DKB) Kementerian Dalam Negeri Tahun 2025 Semester I

Tabel diatas menunjukkan bahwa penduduk usia produktif di Kabupaten Kebumen Tahun 2025 semester I sebesar 68,33% dari total jumlah penduduk Kabupaten Kebumen atau sejumlah 1.451.748 jiwa.

Tabel 31. Jumlah Wajib KTP dan Kepemilikan KTP per Kecamatan se-Kabupaten Kebumen

No	Kecamatan		Jumlah Penduduk	Wajib KTP		Kepemilikan KTP	
	Kode	Nama		Jumlah	%	Jumlah	%
1	33.05.01	Ayah	68.906	52.779	76,60	51.967	98,46
2	33.05.02	Buayan	70.490	53.699	76,18	52.965	98,63
3	33.05.03	Puring	67.873	52.363	77,15	51.638	98,61
4	33.05.04	Petanahan	64.405	49.506	76,87	48.726	98,42
5	33.05.05	Klirong	68.002	52.158	76,70	51.433	98,60
6	33.05.06	Buluspesantren	62.720	48.125	76,73	47.405	98,50
7	33.05.07	Ambal	67.156	51.490	76,67	50.810	98,67
8	33.05.08	Mirit	57.168	43.299	75,74	42.689	98,59
9	33.05.09	Prebun	30.533	23.494	76,95	23.178	98,65
10	33.05.10	Kutowinangun	50.818	39.084	76,91	38.629	98,83
11	33.05.11	Alian	71.953	54.303	75,47	53.466	98,45
12	33.05.12	Kebumen	137.623	105.305	76,52	103.697	98,47
13	33.05.13	Pejagoan	58.381	44.265	75,82	43.530	98,33
14	33.05.14	Sruweng	65.110	49.640	76,24	48.926	98,56
15	33.05.15	Adimulyo	39.398	30.875	78,37	30.459	98,65
16	33.05.16	Kuwarasan	53.830	41.386	76,88	40.840	98,68
17	33.05.17	Rowokele	54.410	41.513	76,30	40.851	98,40
18	33.05.18	Sempor	73.866	56.327	76,26	55.544	98,60
19	33.05.19	Gombong	50.936	40.082	78,69	39.633	98,87
20	33.05.20	Karanganyar	38.673	30.368	78,53	30.011	98,82
21	33.05.21	Karanggayam	63.439	48.376	76,26	47.735	98,67
22	33.05.22	Sadang	24.282	18.492	76,16	18.200	98,42
23	33.05.23	Bonorowo	23.016	17.470	75,90	17.216	98,54
24	33.05.24	Padureso	17.721	13.264	74,85	13.060	98,46
25	33.05.25	Poncowarno	19.957	14.908	74,70	14.698	98,59
26	33.05.26	Karangsambung	51.082	38.910	76,17	38.266	98,34
Jumlah			1.451.748	1.111.481	76,56	1.095.572	98,56

Sumber : Data Konsolidasi Bersih (DKB) Kementerian Dalam Negeri Tahun 2025 Semester I

Penduduk Kabupaten Kebumen semester I tahun 2025 sejumlah 1.451.748 jiwa dengan jumlah Wajib KTP 1.111.481 jiwa dan yang sudah memiliki KTP-el sejumlah 1.095.572 jiwa. Sehingga masih terdapat 1,44% penduduk Wajib KTP yang belum memiliki KTP-el.

JUMLAH PENDUDUK BERDASARKAN KATEGORI

Infografis Pendidikan

Strata III 68 jiwa (0,005%)

Strata II 1.875 jiwa (0,13%)



Diploma IV/Strata I 45.062 jiwa (3,10%)

Akademi/Diploma III/S.Muda 13.642 jiwa (0,94%)

Diploma I/II 2.941 jiwa (0,20%)



SLTA/Sederajat 302.656 jiwa (20,85%)

SLTP/Sederajat 291.414 jiwa (20,07%)

Tamat SD/Sederajat 436.111 jiwa (30,04%)

Belum Tamat SD/Sederajat 116.950 jiwa (8,06%)

Tidak/Belum Sekolah 241.029 jiwa (16,60%)

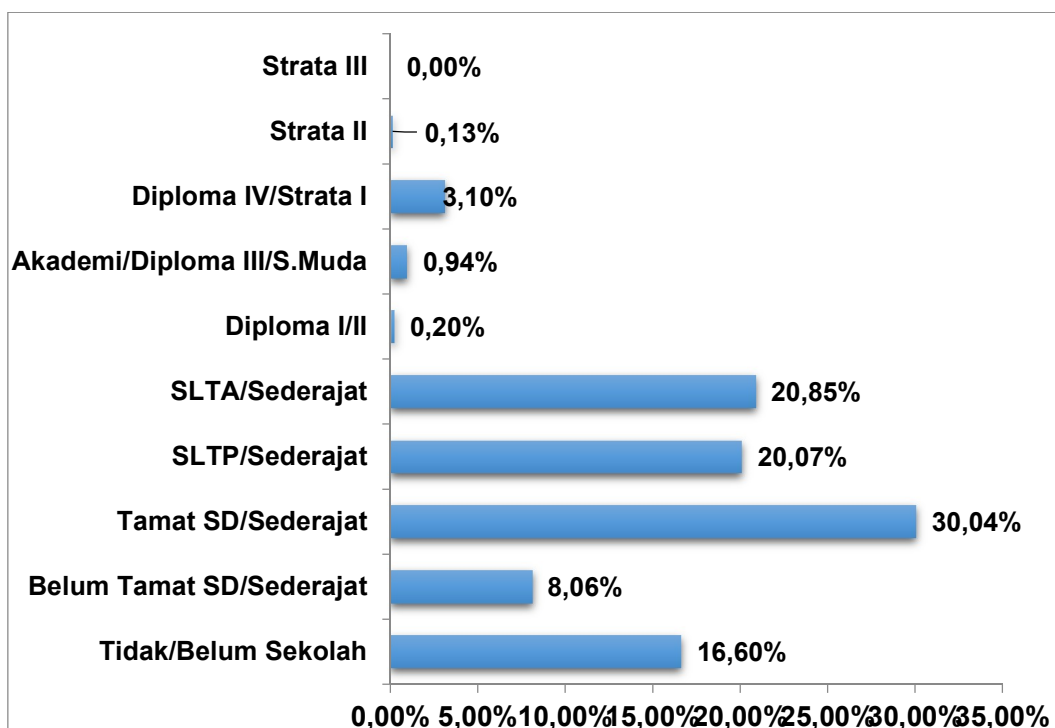


Tabel 32. Jumlah Penduduk Berdasarkan Pendidikan Akhir Kabupaten Kebumen

No	Pendidikan	Laki-laki	Perempuan	Jumlah	%
1	Tidak/Belum Sekolah	122.948	118.081	241.029	16,60
2	Belum Tamat SD/Sederajat	60.423	56.527	116.950	8,06
3	Tamat SD/Sederajat	206.704	229.407	436.111	30,04
4	SLTP/Sederajat	150.096	141.318	291.414	20,07
5	SLTA/Sederajat	168.371	134.285	302.656	20,85
6	Diploma I/II	1.276	1.665	2.941	0,20
7	Akademi/Diploma III/S.Muda	5.580	8.062	13.642	0,94
8	Diploma IV/Strata I	19.710	25.352	45.062	3,10
9	Strata II	1.103	772	1.875	0,13
10	Strata III	47	21	68	0,005
Jumlah		736.258	715.490	1.451.748	100,00

Sumber : Data Konsolidasi Bersih (DKB) Kementerian Dalam Negeri Tahun 2025 Semester I

Grafik 4. Jumlah Penduduk Berdasarkan Pendidikan Akhir Kabupaten Kebumen



Sumber : Data Konsolidasi Bersih (DKB) Kementerian Dalam Negeri Tahun 2025 Semester I

Dari tabel 32 dan grafik 4 didapatkan bahwa tingkat pendidikan penduduk Kabupaten Kebumen didominasi oleh penduduk yang berpendidikan Tamat SD/Sederajat sebesar 30,04% atau sebanyak 436.111 jiwa.

**Tabel. 33 Jumlah Penduduk Berdasarkan Pendidikan Akhir
per Kecamatan se-Kabupaten Kebumen**

No	Kecamatan		Tidak/Belum Sekolah		
	Kode	Nama	Laki-laki	Perempuan	Jumlah
1	33.05.01	Ayah	5.466	5.154	10.620
2	33.05.02	Buayan	5.979	5.511	11.490
3	33.05.03	Puring	5.196	4.994	10.190
4	33.05.04	Petanahan	5.398	5.239	10.637
5	33.05.05	Klirong	5.472	5.190	10.662
6	33.05.06	Buluspesantren	5.590	5.355	10.945
7	33.05.07	Ambal	6.421	6.422	12.843
8	33.05.08	Mirit	5.637	5.771	11.408
9	33.05.09	Prembun	2.030	1.978	4.008
10	33.05.10	Kutowinangun	4.092	3.880	7.972
11	33.05.11	Alian	6.505	6.327	12.832
12	33.05.12	Kebumen	11.276	10.616	21.892
13	33.05.13	Pejagoan	5.065	4.774	9.839
14	33.05.14	Sruweng	5.336	5.032	10.368
15	33.05.15	Adimulyo	2.852	2.645	5.497
16	33.05.16	Kuwarasan	4.379	4.033	8.412
17	33.05.17	Rowokele	4.941	4.784	9.725
18	33.05.18	Sempor	6.288	5.957	12.245
19	33.05.19	Gombang	3.472	3.350	6.822
20	33.05.20	Karanganyar	2.739	2.679	5.418
21	33.05.21	Karanggayam	5.720	5.770	11.490
22	33.05.22	Sadang	2.321	2.300	4.621
23	33.05.23	Bonorowo	2.281	2.224	4.505
24	33.05.24	Padureso	1.827	1.810	3.637
25	33.05.25	Poncowarno	1.881	1.701	3.582
26	33.05.26	Karangsambung	4.784	4.585	9.369
Jumlah			122.948	118.081	241.029

Sumber : Data Konsolidasi Bersih (DKB) Kementerian Dalam Negeri Tahun 2025 Semester I

No	Kecamatan		Belum Tamat SD/Sederajat		
	Kode	Nama	Laki-laki	Perempuan	Jumlah
1	33.05.01	Ayah	2.951	2.752	5.703
2	33.05.02	Buayan	2.838	2.510	5.348
3	33.05.03	Puring	3.007	2.920	5.927
4	33.05.04	Petanahan	2.709	2.579	5.288
5	33.05.05	Klirong	2.858	2.524	5.382
6	33.05.06	Buluspesantren	2.508	2.277	4.785
7	33.05.07	Ambal	2.808	2.596	5.404
8	33.05.08	Mirit	2.458	2.259	4.717
9	33.05.09	Prembun	1.452	1.352	2.804
10	33.05.10	Kutowinangun	1.985	1.888	3.873
11	33.05.11	Alian	3.092	2.959	6.051
12	33.05.12	Kebumen	5.454	5.032	10.486
13	33.05.13	Pejagoan	2.447	2.320	4.767
14	33.05.14	Sruweng	2.689	2.388	5.077
15	33.05.15	Adimulyo	1.542	1.425	2.967
16	33.05.16	Kuwarasan	1.990	1.800	3.790
17	33.05.17	Rowokele	2.053	1.900	3.953
18	33.05.18	Sempor	3.380	3.308	6.688
19	33.05.19	Gombong	1.975	1.837	3.812
20	33.05.20	Karanganyar	1.579	1.478	3.057
21	33.05.21	Karanggayam	2.943	2.912	5.855
22	33.05.22	Sadang	1.077	1.002	2.079
23	33.05.23	Bonorowo	866	798	1.664
24	33.05.24	Padureso	693	718	1.411
25	33.05.25	Poncowarno	938	989	1.927
26	33.05.26	Karangsambung	2.131	2.004	4.135
Jumlah			60.423	56.527	116.950

Sumber : Data Konsolidasi Bersih (DKB) Kementerian Dalam Negeri Tahun 2025 Semester I

Lanjutan Tabel 33...

No	Kecamatan		Tamat SD/Sederajat		
	Kode	Nama	Laki-laki	Perempuan	Jumlah
1	33.05.01	Ayah	10.450	11.345	21.795
2	33.05.02	Buayan	12.511	13.749	26.260
3	33.05.03	Puring	9.311	9.764	19.075
4	33.05.04	Petanahan	8.399	8.961	17.360
5	33.05.05	Klirong	9.053	9.708	18.761
6	33.05.06	Buluspesantren	8.823	9.473	18.296
7	33.05.07	Ambal	9.628	10.144	19.772
8	33.05.08	Mirit	8.011	8.719	16.730
9	33.05.09	Prembun	3.080	4.131	7.211
10	33.05.10	Kutowinangun	5.845	7.108	12.953
11	33.05.11	Alian	10.516	11.755	22.271
12	33.05.12	Kebumen	14.928	17.275	32.203
13	33.05.13	Pejagoan	7.885	8.515	16.400
14	33.05.14	Sruweng	8.683	10.196	18.879
15	33.05.15	Adimulyo	3.817	5.182	8.999
16	33.05.16	Kuwarasan	6.741	7.776	14.517
17	33.05.17	Rowokele	9.817	10.704	20.521
18	33.05.18	Sempor	12.210	13.623	25.833
19	33.05.19	Gombong	4.445	5.994	10.439
20	33.05.20	Karanganyar	4.647	5.673	10.320
21	33.05.21	Karanggayam	13.125	13.560	26.685
22	33.05.22	Sadang	5.456	5.203	10.659
23	33.05.23	Bonorowo	2.735	3.203	5.938
24	33.05.24	Padureso	2.960	3.104	6.064
25	33.05.25	Poncowarno	3.058	3.363	6.421
26	33.05.26	Karangsambung	10.570	11.179	21.749
Jumlah			206.704	229.407	436.111

Sumber : Data Konsolidasi Bersih (DKB) Kementerian Dalam Negeri Tahun 2025 Semester I

No	Kecamatan		SLTP/Sederajat		
	Kode	Nama	Laki-laki	Perempuan	Jumlah
1	33.05.01	Ayah	8.575	8.120	16.695
2	33.05.02	Buayan	7.800	6.927	14.727
3	33.05.03	Puring	9.208	8.831	18.039
4	33.05.04	Petanahan	7.188	6.968	14.156
5	33.05.05	Klirong	6.948	6.993	13.941
6	33.05.06	Buluspesantren	6.566	6.360	12.926
7	33.05.07	Ambal	6.750	6.628	13.378
8	33.05.08	Mirit	5.946	5.743	11.689
9	33.05.09	Prembun	3.038	2.846	5.884
10	33.05.10	Kutowinangun	5.110	4.873	9.983
11	33.05.11	Alian	7.551	6.641	14.192
12	33.05.12	Kebumen	11.539	11.224	22.763
13	33.05.13	Pejagoan	5.995	5.761	11.756
14	33.05.14	Sruweng	6.461	6.164	12.625
15	33.05.15	Adimulyo	4.013	4.045	8.058
16	33.05.16	Kuwarasan	6.385	5.929	12.314
17	33.05.17	Rowokele	5.495	5.177	10.672
18	33.05.18	Sempor	7.039	6.047	13.086
19	33.05.19	Gombang	4.642	4.631	9.273
20	33.05.20	Karanganyar	3.814	3.514	7.328
21	33.05.21	Karanggayam	6.295	5.343	11.638
22	33.05.22	Sadang	2.146	1.974	4.120
23	33.05.23	Bonorowo	2.418	2.344	4.762
24	33.05.24	Padureso	1.981	1.747	3.728
25	33.05.25	Poncowarno	2.222	2.037	4.259
26	33.05.26	Karangsambung	4.971	4.451	9.422
Jumlah			150.096	141.318	291.414

Sumber : Data Konsolidasi Bersih (DKB) Kementerian Dalam Negeri Tahun 2025 Semester I

Lanjutan Tabel 33...

No	Kecamatan		SLTA/Sederajat		
	Kode	Nama	Laki-laki	Perempuan	Jumlah
1	33.05.01	Ayah	6.563	5.391	11.954
2	33.05.02	Buayan	6.177	4.893	11.070
3	33.05.03	Puring	6.696	5.470	12.166
4	33.05.04	Petanahan	7.457	6.269	13.726
5	33.05.05	Klirong	8.674	7.052	15.726
6	33.05.06	Buluspesantren	7.247	5.728	12.975
7	33.05.07	Ambal	7.461	5.845	13.306
8	33.05.08	Mirit	6.059	4.542	10.601
9	33.05.09	Prembun	4.845	3.745	8.590
10	33.05.10	Kutowinangun	7.500	5.711	13.211
11	33.05.11	Alian	7.705	5.921	13.626
12	33.05.12	Kebumen	21.197	17.399	38.596
13	33.05.13	Pejagoan	7.169	5.732	12.901
14	33.05.14	Sruweng	8.567	6.900	15.467
15	33.05.15	Adimulyo	6.632	5.239	11.871
16	33.05.16	Kuwarasan	6.927	5.511	12.438
17	33.05.17	Rowokele	4.632	3.647	8.279
18	33.05.18	Sempor	7.680	6.210	13.890
19	33.05.19	Gombong	8.831	7.280	16.111
20	33.05.20	Karanganyar	5.777	4.696	10.473
21	33.05.21	Karanggayam	4.021	3.015	7.036
22	33.05.22	Sadang	1.299	1.100	2.399
23	33.05.23	Bonorowo	3.036	2.246	5.282
24	33.05.24	Padureso	1.319	1.107	2.426
25	33.05.25	Poncowarno	1.771	1.347	3.118
26	33.05.26	Karangsambung	3.129	2.289	5.418
Jumlah			168.371	134.285	302.656

Sumber : Data Konsolidasi Bersih (DKB) Kementerian Dalam Negeri Tahun 2025 Semester I

No	Kecamatan		Diploma I/II		
	Kode	Nama	Laki-laki	Perempuan	Jumlah
1	33.05.01	Ayah	46	45	91
2	33.05.02	Buayan	39	36	75
3	33.05.03	Puring	60	67	127
4	33.05.04	Petanahan	92	106	198
5	33.05.05	Klirong	97	153	250
6	33.05.06	Buluspesantren	87	110	197
7	33.05.07	Ambal	82	91	173
8	33.05.08	Mirit	51	59	110
9	33.05.09	Prembun	30	35	65
10	33.05.10	Kutowinangun	30	54	84
11	33.05.11	Alian	48	77	125
12	33.05.12	Kebumen	124	199	323
13	33.05.13	Pejagoan	59	62	121
14	33.05.14	Sruweng	53	47	100
15	33.05.15	Adimulyo	30	54	84
16	33.05.16	Kuwarasan	47	63	110
17	33.05.17	Rowokele	43	41	84
18	33.05.18	Sempor	44	56	100
19	33.05.19	Gombong	60	104	164
20	33.05.20	Karanganyar	47	76	123
21	33.05.21	Karanggayam	28	22	50
22	33.05.22	Sadang	18	19	37
23	33.05.23	Bonorowo	20	24	44
24	33.05.24	Padureso	9	15	24
25	33.05.25	Poncowarno	8	20	28
26	33.05.26	Karangsambung	24	30	54
Jumlah			1.276	1.665	2.941

Sumber : Data Konsolidasi Bersih (DKB) Kementerian Dalam Negeri Tahun 2025 Semester I

Lanjutan Tabel 33...

No	Kecamatan		Akademi/Diploma III/Sarjana Muda		
	Kode	Nama	Laki-laki	Perempuan	Jumlah
1	33.05.01	Ayah	189	252	441
2	33.05.02	Buayan	148	214	362
3	33.05.03	Puring	197	315	512
4	33.05.04	Petanahan	261	352	613
5	33.05.05	Klirong	261	407	668
6	33.05.06	Buluspesantren	237	310	547
7	33.05.07	Ambal	206	300	506
8	33.05.08	Mirit	155	224	379
9	33.05.09	Prembun	190	288	478
10	33.05.10	Kutowinangun	230	336	566
11	33.05.11	Alian	245	318	563
12	33.05.12	Kebumen	982	1.515	2.497
13	33.05.13	Pejagoan	245	369	614
14	33.05.14	Sruweng	243	386	629
15	33.05.15	Adimulyo	204	311	515
16	33.05.16	Kuwarasan	230	323	553
17	33.05.17	Rowokele	114	137	251
18	33.05.18	Sempor	218	290	508
19	33.05.19	Gombang	443	627	1.070
20	33.05.20	Karanganyar	235	300	535
21	33.05.21	Karanggayam	67	82	149
22	33.05.22	Sadang	28	39	67
23	33.05.23	Bonorowo	70	108	178
24	33.05.24	Padureso	35	55	90
25	33.05.25	Poncowarno	38	66	104
26	33.05.26	Karangsambung	109	138	247
Jumlah			5.580	8.062	13.642

Sumber : Data Konsolidasi Bersih (DKB) Kementerian Dalam Negeri Tahun 2025 Semester I

No	Kecamatan		Diploma IV/Strata I		
	Kode	Nama	Laki-laki	Perempuan	Jumlah
1	33.05.01	Ayah	654	908	1.562
2	33.05.02	Buayan	463	669	1.132
3	33.05.03	Puring	738	1.055	1.793
4	33.05.04	Petanahan	1.024	1.320	2.344
5	33.05.05	Klirong	1.070	1.447	2.517
6	33.05.06	Buluspesantren	827	1.140	1.967
7	33.05.07	Ambal	758	962	1.720
8	33.05.08	Mirit	659	813	1.472
9	33.05.09	Prembun	631	809	1.440
10	33.05.10	Kutowinangun	929	1.155	2.084
11	33.05.11	Alian	948	1.262	2.210
12	33.05.12	Kebumen	3.773	4.523	8.296
13	33.05.13	Pejagoan	793	1.090	1.883
14	33.05.14	Sruweng	812	1.087	1.899
15	33.05.15	Adimulyo	560	791	1.351
16	33.05.16	Kuwarasan	714	919	1.633
17	33.05.17	Rowokele	393	504	897
18	33.05.18	Sempor	626	831	1.457
19	33.05.19	Gombang	1.429	1.675	3.104
20	33.05.20	Karanganyar	629	737	1.366
21	33.05.21	Karanggayam	241	279	520
22	33.05.22	Sadang	121	171	292
23	33.05.23	Bonorowo	282	335	617
24	33.05.24	Padureso	133	198	331
25	33.05.25	Poncowarno	218	287	505
26	33.05.26	Karangsambung	285	385	670
Jumlah			19.710	25.352	45.062

Sumber : Data Konsolidasi Bersih (DKB) Kementerian Dalam Negeri Tahun 2025 Semester I

Lanjutan Tabel 33...

No	Kecamatan		Strata-II		
	Kode	Nama	Laki-laki	Perempuan	Jumlah
1	33.05.01	Ayah	29	14	43
2	33.05.02	Buayan	14	12	26
3	33.05.03	Puring	22	21	43
4	33.05.04	Petanahan	46	33	79
5	33.05.05	Klirong	55	36	91
6	33.05.06	Buluspesantren	46	34	80
7	33.05.07	Ambal	29	19	48
8	33.05.08	Mirit	36	25	61
9	33.05.09	Prembun	34	19	53
10	33.05.10	Kutowinangun	54	32	86
11	33.05.11	Alian	46	33	79
12	33.05.12	Kebumen	336	213	549
13	33.05.13	Pejagoan	56	43	99
14	33.05.14	Sruweng	32	29	61
15	33.05.15	Adimulyo	31	25	56
16	33.05.16	Kuwarasan	27	32	59
17	33.05.17	Rowokele	18	9	27
18	33.05.18	Sempor	31	24	55
19	33.05.19	Gombong	76	64	140
20	33.05.20	Karanganyar	28	23	51
21	33.05.21	Karanggayam	9	7	16
22	33.05.22	Sadang	7	1	8
23	33.05.23	Bonorowo	19	7	26
24	33.05.24	Padureso	7	3	10
25	33.05.25	Poncowarno	7	5	12
26	33.05.26	Karangsambung	8	9	17
Jumlah			1.103	772	1.875

Sumber : Data Konsolidasi Bersih (DKB) Kementerian Dalam Negeri Tahun 2025 Semester I

No	Kecamatan		Strata-III		
	Kode	Nama	Laki-laki	Perempuan	Jumlah
1	33.05.01	Ayah	1	1	2
2	33.05.02	Buayan	0	0	0
3	33.05.03	Puring	0	1	1
4	33.05.04	Petanahan	4	0	4
5	33.05.05	Klirong	2	2	4
6	33.05.06	Buluspesantren	0	2	2
7	33.05.07	Ambal	4	2	6
8	33.05.08	Mirit	1	0	1
9	33.05.09	Prembun	0	0	0
10	33.05.10	Kutowinangun	4	2	6
11	33.05.11	Alian	3	1	4
12	33.05.12	Kebumen	13	5	18
13	33.05.13	Pejagoan	1	0	1
14	33.05.14	Sruweng	4	1	5
15	33.05.15	Adimulyo	0	0	0
16	33.05.16	Kuwarasan	3	1	4
17	33.05.17	Rowokele	0	1	1
18	33.05.18	Sempor	3	1	4
19	33.05.19	Gombang	0	1	1
20	33.05.20	Karanganyar	2	0	2
21	33.05.21	Karanggayam	0	0	0
22	33.05.22	Sadang	0	0	0
23	33.05.23	Bonorowo	0	0	0
24	33.05.24	Padureso	0	0	0
25	33.05.25	Poncowarno	1	0	1
26	33.05.26	Karangsambung	1	0	1
Jumlah			47	21	68

Sumber : Data Konsolidasi Bersih (DKB) Kementerian Dalam Negeri Tahun 2025 Semester I

Tabel 34. Jumlah Penduduk Disabilitas Berdasarkan Pendidikan Akhir

No	Pendidikan	Jenis Disabilitas					
		Fisik	Netra/ Buta	Rungu/ Wicara	Mental/ Jiwa	Fisik dan Mental	Lainnya
1	Tidak/ Belum Sekolah	119	72	210	335	108	42
2	Belum Tamat SD/ Sederajat	50	26	126	326	6	11
3	Tamat SD/ Sederajat	147	62	131	320	34	31
4	SLTP/ Sederajat	65	20	55	161	6	16
5	SLTA/ Sederajat	49	13	30	89	7	15
6	Diploma I/II	0	0	0	1	0	0
7	Akademi/ Diplooma III/ S. Muda	2	0	0	3	0	0
8	Diploma IV/ Strata I	6	1	0	3	0	5
9	Strata-II	1	0	0	0	0	0
10	Strata-III	0	0	0	0	0	0

Sumber : Data Konsolidasi Bersih (DKB) Kementerian Dalam Negeri Tahun 2025 Semester I

Infografis Pekerjaan



**Tabel 35. Jumlah Penduduk Berdasarkan Pekerjaan
Kabupaten Kebumen**

No	Pekerjaan	Laki-laki	Perempuan	Jumlah
1	Belum/Tidak Bekerja	141.669	128.339	270.008
2	Mengurus Rumah Tangga	45	191.066	191.111
3	Pelajar/Mahasiswa	128.500	120.222	248.722
4	Pensiunan	8.242	4.589	12.831
5	Pegawai Negeri Sipil (PNS)	4.783	4.449	9.232
6	Tentara Nasional Indonesia (TNI)	1.034	7	1.041
7	Kepolisian RI (Polri)	826	51	877
8	Perdagangan	388	427	815
9	Petani/Pekebun	94.613	88.908	183.521
10	Peternak	71	22	93
11	Nelayan/Perikanan	2.788	18	2.806
12	Industri	11	4	15
13	Konstruksi	23	1	24
14	Transportasi	26	0	26
15	Karyawan Swasta	124.178	64.452	188.630
16	Karyawan BUMN	886	200	1.086
17	Karyawan BUMD	163	102	265
18	Karyawan Honoror	568	508	1.076
19	Buruh Harian Lepas	110.798	42.581	153.379
20	Buruh Tani/Perkebunan	11.612	7.852	19.464
21	Buruh Nelayan/Perikanan	57	25	82
22	Buruh Peternakan	33	23	56
23	Pembantu Rumah Tangga	4	524	528
24	Tukang Cukur	42	3	45
25	Tukang Listrik	14	0	14
26	Tukang Batu	459	0	459
27	Tukang Kayu	402	0	402
28	Tukang Sol Sepatu	1	0	1
29	Tukang Las/Pandai Besi	29	0	29
30	Tukang Jahit	180	220	400
31	Tukang Gigi	9	0	9
32	Penata Rias	3	36	39
33	Penata Busana	0	1	1
34	Penata Rambut	6	8	14

Sumber : Data Konsolidasi Bersih (DKB) Kementerian Dalam Negeri Tahun 2025 Semester I

Lanjutan Tabel 35...

No	Pekerjaan	Laki-laki	Perempuan	Jumlah
35	Mekanik	111	0	111
36	Seniman	74	18	92
37	Tabib	2	3	5
38	Paraji	3	12	15
39	Perancang Busana	0	0	0
40	Penterjemah	1	0	1
41	Imam Masjid	27	0	27
42	Pendeta	34	16	50
43	Pastor	7	0	7
44	Wartawan	23	5	28
45	Ustadz/Mubaligh	138	27	165
46	Juru Masak	4	3	7
47	Promotor Acara	0	0	0
48	Anggota DPR RI	0	0	0
49	Anggota DPD RI	0	0	0
50	Anggota BPK	0	0	0
51	Presiden	0	0	0
52	Wakil Presiden	0	0	0
53	Anggota Mahkamah Konstitusi	0	0	0
54	Anggota Kabinet Kementrian	0	0	0
55	Duta Besar	0	0	0
56	Gubernur	0	0	0
57	Wakil Gubernur	0	0	0
58	Bupati	0	1	1
59	Wakil Bupati	1	0	1
60	Walikota	0	0	0
61	Wakil Walikota	0	0	0
62	Anggota DPRD Prop.	0	0	0
63	Anggota DPRD Kab./Kota	20	3	23
64	Dosen	176	141	317
65	Guru	3.621	8.143	11.764
66	Pilot	2	0	2
67	Pengacara	19	6	25
68	Notaris	9	8	17
69	Arsitek	6	2	8
70	Akuntan	0	4	4
71	Konsultan	9	3	12

Sumber : Data Konsolidasi Bersih (DKB) Kementerian Dalam Negeri Tahun 2025 Semester I

Lanjutan Tabel 35...

No	Pekerjaan	Laki-laki	Perempuan	Jumlah
72	Dokter	150	209	359
73	Bidan	0	829	829
74	Perawat	350	862	1.212
75	Apoteker	14	74	88
76	Psikiater/Psikolog	1	3	4
77	Penyiar Televisi	0	1	1
78	Penyiar Radio	1	2	3
79	Pelaut	157	2	159
80	Peneliti	6	3	9
81	Sopir	2.241	0	2.241
82	Pialang	0	0	0
83	Paranormal	4	0	4
84	Pedagang	14.257	14.032	28.289
85	Perangkat Desa	3.754	796	4.550
86	Kepala Desa	355	20	375
87	Biarawan/Biarawati	0	32	32
88	Wiraswasta	78.184	35.529	113.713
89	Anggota Lembaga Tinggi Lainnya	15	13	28
90	Artis	0	0	0
91	Atlit	0	2	2
92	Cheff	1	1	2
93	Manajer	0	0	0
94	Tenaga Tata Usaha	0	1	1
95	Operator	1	0	1
96	Pekerja Pengolahan Kerajinan	0	0	0
97	Teknisi	3	0	3
98	Asisten Ahli	0	0	0
99	Pekerjaan Lainnya	14	46	60
Jumlah		736.258	715.490	1.451.748

Sumber : Data Konsolidasi Bersih (DKB) Kementerian Dalam Negeri Tahun 2025 Semester I

**Tabel 36. Jumlah Penduduk Berdasarkan Pekerjaan
Menurut Pendidikan Akhir
Kabupaten Kebumen**

No	Pekerjaan	Tidak / Belum Sekolah	Tamat SD / Sederajat	Tamat SD / Sederajat	SLTP/ Sederajat	SLTA/ Sederajat	Dipl oma I/II	Akademi/ Diploma III/Sarjana Muda	Diploma IV/ Strata I	Strata II	Strata III
1	Belum/ Tidak Bekerja	226.838	2.065	8.404	7.558	22.763	38	463	1.850	28	1
2	Mengurus Rumah Tangga	1.803	1.221	75.905	50.755	56.153	324	1.573	3.324	48	5
3	Pelajar/ Mahasiswa	381	105.336	39.547	80.950	21.606	21	156	708	17	0
4	Pensiunan	17	17	1.284	1.369	4.884	750	1.037	3.259	209	5
5	Pegawai Negeri Sipil (PNS)	0	0	79	257	1.698	408	1.410	4.836	536	8
6	Tentara Nasional Indonesia (TNI)	0	0	1	27	963	3	25	22	0	0
7	Kepolisian RI (Polri)	0	0	1	3	597	1	13	256	6	0
8	Perdagangan	14	6	432	186	162	1	4	10	0	0
9	Petani/ Pekebun	7.443	4.366	138.516	23.200	9.714	34	84	154	4	6
10	Peternak	1	1	60	11	17	1	0	2	0	0
11	Nelayan/ Perikanan	39	11	1.649	836	265	1	0	5	0	0
12	Industri	0	0	8	2	3	0	1	1	0	0
13	Konstruksi	0	0	9	7	3	0	2	3	0	0
14	Transportasi	0	0	7	13	6	0	0	0	0	0
15	Karyawan Swasta	341	298	30.432	45.214	94.979	525	4.431	12.192	210	8
16	Karyawan BUMN	0	0	15	28	405	6	131	478	23	0
17	Karyawan BUMD	0	0	4	5	85	1	27	134	8	1
18	Karyawan Honoror	0	0	37	41	333	46	122	491	6	0
19	Buruh Harian Lepas	1.909	1.082	76.063	40.217	33.610	37	181	277	1	2
20	Buruh Tani/ Perkebunan	575	415	13.247	3.473	1.735	1	10	7	0	1
21	Buruh Nelayan/ Perikanan	1	2	49	17	13	0	0	0	0	0
22	Buruh Peternakan	0	1	34	14	6	0	0	1	0	0
23	Pembantu Rumah Tangga	25	19	308	155	21	0	0	0	0	0
24	Tukang Cukur	0	1	20	12	12	0	0	0	0	0
25	Tukang Listrik	0	0	3	4	7	0	0	0	0	0
26	Tukang Batu	1	7	294	111	46	0	0	0	0	0
27	Tukang Kayu	4	2	270	85	41	0	0	0	0	0
28	Tukang Sol Sepatu	0	0	1	0	0	0	0	0	0	0
29	Tukang Las/Pandai Besi	0	0	7	15	6	0	0	1	0	0
30	Tukang Jahit	3	2	180	130	82	1	0	2	0	0
31	Tukang Gigi	0	0	5	2	2	0	0	0	0	0
32	Penata Rias	0	0	6	10	19	0	0	4	0	0

Sumber : Data Konsolidasi Bersih (DKB) Kementerian Dalam Negeri Tahun 2025 Semester I

Lanjutan Tabel 36...

No	Pekerjaan	Tidak / Belum Sekolah	Tamat SD / Sederajat	Tamat SD / Sederajat	SLTP/ Sederajat	SLTA/ Sederajat	Diploma I/II	Akademi/ Diploma III/Sarjana Muda	Diploma IV/ Strata I	Strata II	Strata III
33	Penata Busana	0	0	0	1	0	0	0	0	0	0
34	Penata Rambut	0	0	5	5	4	0	0	0	0	0
35	Mekanik	1	0	19	30	58	0	1	2	0	0
36	Seniman	2	2	23	24	32	2	0	7	0	0
37	Tabib	0	0	4	1	0	0	0	0	0	0
38	Paraji	0	0	11	2	2	0	0	0	0	0
39	Perancang Busana	0	0	0	0	0	0	0	0	0	0
40	Penterjemah	0	0	0	1	0	0	0	0	0	0
41	Imam Masjid	1	0	12	7	7	0	0	0	0	0
42	Pendeta	0	0	0	4	9	1	6	27	3	0
43	Pastor	0	0	0	0	0	0	0	6	1	0
44	Wartawan	0	0	0	0	8	1	4	13	2	0
45	Ustadz/ Mubaligh	1	1	50	49	54	1	2	7	0	0
46	Juru Masak	1	0	4	1	1	0	0	0	0	0
47	Promotor Acara	0	0	0	0	0	0	0	0	0	0
48	Anggota DPR RI	0	0	0	0	0	0	0	0	0	0
49	Anggota DPD RI	0	0	0	0	0	0	0	0	0	0
50	Anggota BPK	0	0	0	0	0	0	0	0	0	0
51	Presiden	0	0	0	0	0	0	0	0	0	0
52	Wakil Presiden	0	0	0	0	0	0	0	0	0	0
53	Anggota Mahkamah Konstitusi	0	0	0	0	0	0	0	0	0	0
54	Anggota Kabinet Kementrian	0	0	0	0	0	0	0	0	0	0
55	Duta Besar	0	0	0	0	0	0	0	0	0	0
56	Gubernur	0	0	0	0	0	0	0	0	0	0
57	Wakil Gubernur	0	0	0	0	0	0	0	0	0	0
58	Bupati	0	0	0	0	0	0	0	1	0	0
59	Wakil Bupati	0	0	0	0	0	0	0	1	0	0
60	Walikota	0	0	0	0	0	0	0	0	0	0
61	Wakil Walikota	0	0	0	0	0	0	0	0	0	0
62	Anggota DPRD Prop.	0	0	0	0	0	0	0	0	0	0
63	Anggota DPRDKab./ Kota	0	0	0	0	10	0	2	10	1	0
64	Dosen	0	0	0	0	0	0	4	40	251	22
65	Guru	43	102	199	57	713	337	495	9.543	275	0
66	Pilot	0	0	0	0	0	0	1	1	0	0
67	Pengacara	0	0	0	0	0	0	0	14	11	0
68	Notaris	0	0	0	0	0	0	0	9	8	0
69	Arsitek	0	0	0	0	1	0	0	7	0	0
70	Akuntan	0	0	0	0	0	0	2	2	0	0

Sumber : Data Konsolidasi Bersih (DKB) Kementerian Dalam Negeri Tahun 2025 Semester I

Lanjutan Tabel 36...

No	Pekerjaan	Tidak / Belum Sekolah	Tamat SD / Sederajat	Tamat SD / Sederajat	SLTP/ Sederajat	SLTA/ Sederajat	Dipl oma I/II	Akademi/ Diploma III/Sarjana Muda	Diploma IV/ Strata I	Strata II	Strata III
71	Konsultan	0	0	0	0	1	0	1	8	2	0
72	Dokter	0	0	0	0	1	0	0	316	42	0
73	Bidan	0	0	0	0	17	18	695	97	2	0
74	Perawat	0	0	1	6	22	16	751	413	2	1
75	Apoteker	0	0	0	0	1	0	6	79	2	0
76	Psikiater/ Psikolog	0	0	0	0	0	0	0	2	2	0
77	Penyiar Televisi	0	0	0	0	0	0	1	0	0	0
78	Penyiar Radio	0	0	0	0	2	0	1	0	0	0
79	Pelaut	0	0	8	8	79	2	40	21	1	0
80	Peneliti	0	0	0	0	1	0	2	2	2	2
81	Sopir	11	7	972	739	508	1	3	0	0	0
82	Pialang	0	0	0	0	0	0	0	0	0	0
83	Paranormal	1	0	1	2	0	0	0	0	0	0
84	Pedagang	206	167	13.731	6.533	7.165	28	147	309	3	0
85	Perangkat Desa	2	1	243	657	2.909	46	144	539	9	0
86	Kepala Desa	0	0	3	65	239	7	13	47	1	0
87	Biarawan/ Biarawati	0	0	0	0	13	3	11	4	1	0
88	Wiraswasta	1.358	1.806	33.910	28.504	40.551	278	1.636	5.507	157	6
89	Anggota Lembaga Tinggi Lainnya	2	3	13	3	4	1	1	1	0	0
90	Artis	0	0	0	0	0	0	0	0	0	0
91	Atlit	1	0	0	0	1	0	0	0	0	0
92	Cheff	0	0	0	0	2	0	0	0	0	0
93	Manajer	0	0	0	0	0	0	0	0	0	0
94	Tenaga Tata Usaha	0	0	0	0	1	0	0	0	0	0
95	Operator	0	0	0	1	0	0	0	0	0	0
96	Pekerja Pengolahan Kerajinan	0	0	0	0	0	0	0	0	0	0
97	Teknisi	0	0	0	2	1	0	0	0	0	0
98	Asisten Ahli	0	0	0	0	0	0	0	0	0	0
99	Pekerjaan Lainnya	4	9	25	5	3	0	3	11	0	0

Sumber : Data Konsolidasi Bersih (DKB) Kementerian Dalam Negeri Tahun 2025 Semester I

Infografis Status Perkawinan

Belum Kawin

618.509 jiwa (42,60%)

Kawin

718.386 jiwa (49,48%)

Cerai Hidup

31.004 jiwa (2,14%)

Cerai Mati

83.849 jiwa (5,78%)



disdukcapilkebumen



capilkebumen



0851-9861-4445



kependudukan.kebumenkab.go.id

**Tabel. 37 Jumlah Penduduk Berdasarkan Status Perkawinan
Per Kecamatan Se-Kabupaten Kebumen**

No	Kecamatan		Jumlah Penduduk	Belum Kawin		Kawin	
	Kode	Nama		Jumlah (jiwa)	%(*)	Jumlah (jiwa)	%(*)
1	33.05.01	Ayah	68.906	27.491	39,90	35.999	52,24
2	33.05.02	Buayan	70.490	28.979	41,11	36.014	51,09
3	33.05.03	Puring	67.873	27.456	40,45	35.101	51,72
4	33.05.04	Petanahan	64.405	27.001	41,92	32.091	49,83
5	33.05.05	Klirong	68.002	28.863	42,44	33.792	49,69
6	33.05.06	Buluspesantren	62.720	26.394	42,08	31.840	50,77
7	33.05.07	Ambal	67.156	28.953	43,11	33.271	49,54
8	33.05.08	Mirit	57.168	24.455	42,78	28.578	49,99
9	33.05.09	Prembun	30.533	12.989	42,54	14.717	48,20
10	33.05.10	Kutowinangun	50.818	22.149	43,58	24.646	48,50
11	33.05.11	Alian	71.953	32.580	45,28	34.434	47,86
12	33.05.12	Kebumen	137.623	62.473	45,39	64.045	46,54
13	33.05.13	Pejagoan	58.381	26.064	44,64	28.065	48,07
14	33.05.14	Sruweng	65.110	28.189	43,29	31.484	48,36
15	33.05.15	Adimulyo	39.398	15.932	40,44	19.774	50,19
16	33.05.16	Kuwarasan	53.830	22.959	42,65	26.586	49,39
17	33.05.17	Rowokele	54.410	22.932	42,15	27.132	49,87
18	33.05.18	Sempor	73.866	31.662	42,86	36.119	48,90
19	33.05.19	Gombong	50.936	21.705	42,61	23.975	47,07
20	33.05.20	Karanganyar	38.673	16.333	42,23	18.645	48,21
21	33.05.21	Karangayam	63.439	25.884	40,80	33.009	52,03
22	33.05.22	Sadang	24.282	9.727	40,06	12.899	53,12
23	33.05.23	Bonorowo	23.016	9.751	42,37	11.370	49,40
24	33.05.24	Padureso	17.721	7.230	40,80	9.204	51,94
25	33.05.25	Poncowarno	19.957	8.658	43,38	9.946	49,84
26	33.05.26	Karangsambung	51.082	21.700	42,48	25.650	50,21
Jumlah/Rata-rata			1.451.748	618.509	42,60	718.386	49,48

Sumber : Data Konsolidasi Bersih (DKB) Kementerian Dalam Negeri Tahun 2025 Semester I

*) Jumlah status perkawinan penduduk dibagi jumlah penduduk per Kecamatan dikali 100

No	Kecamatan		Jumlah Penduduk	Cerai Hidup		Cerai Mati	
	Kode	Nama		Jumlah (jiwa)	%(*)	Jumlah (jiwa)	%(*)
1	33.05.01	Ayah	68.906	1.928	2,80	3.488	5,06
2	33.05.02	Buayan	70.490	1.827	2,59	3.670	5,21
3	33.05.03	Puring	67.873	1.733	2,55	3.583	5,28
4	33.05.04	Petanahan	64.405	1.499	2,33	3.814	5,92
5	33.05.05	Klirong	68.002	1.373	2,02	3.974	5,84
6	33.05.06	Buluspesantren	62.720	1.047	1,67	3.439	5,48
7	33.05.07	Ambal	67.156	1.110	1,65	3.822	5,69
8	33.05.08	Mirit	57.168	882	1,54	3.253	5,69
9	33.05.09	Prembun	30.533	650	2,13	2.177	7,13
10	33.05.10	Kutowinangun	50.818	833	1,64	3.190	6,28
11	33.05.11	Alian	71.953	1.271	1,77	3.668	5,10
12	33.05.12	Kebumen	137.623	2.927	2,13	8.178	5,94
13	33.05.13	Pejagoan	58.381	1.148	1,97	3.104	5,32
14	33.05.14	Sruweng	65.110	1.439	2,21	3.998	6,14
15	33.05.15	Adimulyo	39.398	850	2,16	2.842	7,21
16	33.05.16	Kuwarasan	53.830	1.137	2,11	3.148	5,85
17	33.05.17	Rowokele	54.410	1.333	2,45	3.013	5,54
18	33.05.18	Sempor	73.866	1.706	2,31	4.379	5,93
19	33.05.19	Gombong	50.936	1.454	2,85	3.802	7,46
20	33.05.20	Karanganyar	38.673	974	2,52	2.721	7,04
21	33.05.21	Karangayam	63.439	1.315	2,07	3.231	5,09
22	33.05.22	Sadang	24.282	566	2,33	1.090	4,49
23	33.05.23	Bonorowo	23.016	428	1,86	1.467	6,37
24	33.05.24	Padureso	17.721	366	2,07	921	5,20
25	33.05.25	Poncowarno	19.957	250	1,25	1.103	5,53
26	33.05.26	Karangsambung	51.082	958	1,88	2.774	5,43
Jumlah/Rata-rata			1.451.748	31.004	2,14	83.849	5,78

Sumber : Data Konsolidasi Bersih (DKB) Kementerian Dalam Negeri Tahun 2025 Semester I

*) Jumlah status perkawinan penduduk dibagi jumlah penduduk per Kecamatan dikali 100

Status Perkawinan penduduk Kabupaten Kebumen pada tahun 2025 semester I sebagian besar berstatus kawin yaitu sejumlah 718.386 jiwa atau 49,48%, penduduk berstatus belum kawin sebesar 42,60%, status cerai hidup 2,13% dan status cerai mati 5,77%.

Infografis Agama



Islam
1.438.730 jiwa
(99,100%)



Kristen
7.083 jiwa (0,480%)



Katholik
3.712 jiwa (0,255%)



Hindu
28 jiwa (0,001%)



Budha
2.008 jiwa (0,130%)



Konghucu
8 jiwa (0,000%)



Kepercayaan
179 jiwa (0,012%)

Tabel. 38 Jumlah Penduduk Berdasarkan Agama per Kecamatan se-Kabupaten Kebumen

No	Kecamatan		Jumlah Penduduk	Islam		Kristen		Katholik	
	Kode	Nama		Jumlah (jiwa)	%	Jumlah (jiwa)	%	Jumlah (jiwa)	%
1	33.05.01	Ayah	68.906	68.402	99,260	71	0,100	34	0,049
2	33.05.02	Buayan	70.490	69.840	99,070	433	0,610	36	0,051
3	33.05.03	Puring	67.873	67.444	99,360	348	0,510	18	0,026
4	33.05.04	Petanahan	64.405	63.860	99,150	508	0,780	35	0,054
5	33.05.05	Klirong	68.002	67.401	99,110	561	0,820	36	0,052
6	33.05.06	Buluspesantren	62.720	62.637	99,860	72	0,110	9	0,014
7	33.05.07	Ambal	67.156	66.845	99,530	295	0,430	7	0,010
8	33.05.08	Mirit	57.168	57.146	99,960	14	0,020	6	0,010
9	33.05.09	Prembun	30.533	30.245	99,050	179	0,580	104	0,340
10	33.05.10	Kutowinangun	50.818	50.455	99,280	292	0,570	70	0,137
11	33.05.11	Alian	71.953	71.875	99,890	55	0,070	23	0,031
12	33.05.12	Kebumen	137.623	135.496	98,450	1.141	0,820	840	0,610
13	33.05.13	Pejagoan	58.381	58.118	99,540	215	0,360	46	0,078
14	33.05.14	Sruweng	65.110	64.779	99,490	265	0,400	48	0,073
15	33.05.15	Adimulyo	39.398	39.247	99,610	130	0,320	13	0,032
16	33.05.16	Kuwarasan	53.830	53.100	98,640	390	0,720	53	0,098
17	33.05.17	Rowokele	54.410	53.509	98,340	89	0,160	111	0,204
18	33.05.18	Sempor	73.866	73.197	99,090	183	0,240	300	0,406
19	33.05.19	Gombong	50.936	47.886	94,010	1.323	2,590	1.644	3,227
20	33.05.20	Karanganyar	38.673	38.044	98,370	277	0,710	235	0,607
21	33.05.21	Karanggayam	63.439	63.306	99,790	116	0,180	13	0,020
22	33.05.22	Sadang	24.282	24.276	99,970	1	0,000	5	0,020
23	33.05.23	Bonorowo	23.016	22.994	99,900	12	0,050	10	0,043
24	33.05.24	Padureso	17.721	17.708	99,920	8	0,040	5	0,028
25	33.05.25	Poncowarno	19.957	19.862	99,520	90	0,450	4	0,020
26	33.05.26	Karangsambung	51.082	51.058	99,950	15	0,020	7	0,013
Jumlah/Rata-rata			1.451.748	1.438.730	99,100	7.083	0,480	3.712	0,255

Sumber : Data Konsolidasi Bersih (DKB) Kementerian Dalam Negeri Tahun 2025 Semester I

Lanjutan Tabel 38...

No	Kecamatan		Hindu		Budha		Konghucu		Kepercayaan	
	Kode	Nama	Jumlah (jiwa)	%	Jumlah (jiwa)	%	Jumlah (jiwa)	%	Jumlah (jiwa)	%
1	33.05.01	Ayah	1	0,001	397	0,570	0	0,000	1	0,001
2	33.05.02	Buayan	2	0,002	110	0,150	0	0,000	69	0,097
3	33.05.03	Puring	0	0,000	63	0,090	0	0,000	0	0,000
4	33.05.04	Petanahan	0	0,000	1	0,000	0	0,000	1	0,001
5	33.05.05	Klirong	0	0,000	4	0,000	0	0,000	0	0,000
6	33.05.06	Buluspesantren	0	0,000	0	0,000	0	0,000	2	0,003
7	33.05.07	Ambal	0	0,000	0	0,000	0	0,000	9	0,013
8	33.05.08	Mirit	1	0,001	1	0,000	0	0,000	0	0,000
9	33.05.09	Prembun	3	0,009	2	0,000	0	0,000	0	0,000
10	33.05.10	Kutowinangun	0	0,000	1	0,000	0	0,000	0	0,000
11	33.05.11	Alian	0	0,000	0	0,000	0	0,000	0	0,000
12	33.05.12	Kebumen	4	0,002	133	0,090	8	0,005	1	0,000
13	33.05.13	Pejagoan	0	0,000	2	0,000	0	0,000	0	0,000
14	33.05.14	Sruweng	0	0,000	3	0,000	0	0,000	15	0,023
15	33.05.15	Adimulyo	4	0,010	3	0,000	0	0,000	1	0,002
16	33.05.16	Kuwarasan	6	0,011	276	0,510	0	0,000	5	0,009
17	33.05.17	Rowokele	0	0,000	697	1,280	0	0,000	4	0,007
18	33.05.18	Sempor	0	0,000	183	0,240	0	0,000	3	0,004
19	33.05.19	Gombong	4	0,007	74	0,140	0	0,000	5	0,009
20	33.05.20	Karanganyar	3	0,007	55	0,140	0	0,000	59	0,152
21	33.05.21	Karanggayam	0	0,000	2	0,000	0	0,000	2	0,003
22	33.05.22	Sadang	0	0,000	0	0,000	0	0,000	0	0,000
23	33.05.23	Bonorowo	0	0,000	0	0,000	0	0,000	0	0,000
24	33.05.24	Padureso	0	0,000	0	0,000	0	0,000	0	0,000
25	33.05.25	Poncowarno	0	0,000	0	0,000	0	0,000	1	0,005
26	33.05.26	Karangsambung	0	0,000	1	0,000	0	0,000	1	0,001
Jumlah/Rata-rata			28	0,001	2.008	0,130	8	0,000	179	0,012

Sumber : Data Konsolidasi Bersih (DKB) Kementerian Dalam Negeri Tahun 2025 Semester I

Dari tabel penduduk berdasarkan agama di atas menunjukkan bahwa mayoritas penduduk Kabupaten Kebumen adalah penganut agama Islam (99,100% atau 1.438.730 jiwa). Selanjutnya diikuti penganut agama Kristen yakni sebesar 0,480% atau sebanyak 7.083 jiwa dan agama Katholik sebesar 0,255% atau 3.712 jiwa.

Infografis Penyandang Disabilitas

Fisik
439 jiwa (0,03%)



Netra/buta
194 jiwa (0,01%)



Rungu/Wicara
552 jiwa (0,03%)



Mental/Jiwa
1.238 jiwa (0,08%)



Fisik/Mental
161 jiwa (0,01%)



Lainnya
120 jiwa (0,00%)



Jumlah Jiwa
2.704 jiwa (0,18%)

**Tabel. 39 Jumlah Penduduk Penyandang Disabilitas
Berdasarkan Jenis Disabilitas
per Kecamatan se-Kabupaten Kebumen**

No	Kecamatan		Jumlah Penduduk	Fisik		Netra/Buta	
	Kode	Nama		Jumlah (jiwa)	%(*)	Jumlah (jiwa)	%(*)
1	33.05.01	Ayah	68.906	15	0,02	7	0,01
2	33.05.02	Buayan	70.490	24	0,03	14	0,01
3	33.05.03	Puring	67.873	21	0,03	6	0,00
4	33.05.04	Petanahan	64.405	15	0,02	7	0,01
5	33.05.05	Klirong	68.002	21	0,03	5	0,00
6	33.05.06	Buluspesantren	62.720	19	0,03	14	0,02
7	33.05.07	Ambal	67.156	20	0,02	4	0,00
8	33.05.08	Mirit	57.168	10	0,01	5	0,00
9	33.05.09	Prembun	30.533	17	0,05	4	0,01
10	33.05.10	Kutowinangun	50.818	4	0,00	11	0,02
11	33.05.11	Alian	71.953	24	0,03	10	0,01
12	33.05.12	Kebumen	137.623	42	0,03	13	0,00
13	33.05.13	Pejagoan	58.381	18	0,03	7	0,01
14	33.05.14	Sruweng	65.110	14	0,02	6	0,00
15	33.05.15	Adimulyo	39.398	22	0,05	7	0,01
16	33.05.16	Kuwarasan	53.830	10	0,01	5	0,00
17	33.05.17	Rowokele	54.410	28	0,05	23	0,04
18	33.05.18	Sempor	73.866	19	0,02	16	0,02
19	33.05.19	Gombang	50.936	6	0,01	3	0,00
20	33.05.20	Karanganyar	38.673	19	0,04	4	0,01
21	33.05.21	Karanggayam	63.439	17	0,02	3	0,00
22	33.05.22	Sadang	24.282	15	0,06	3	0,01
23	33.05.23	Bonorowo	23.016	19	0,08	6	0,02
24	33.05.24	Padureso	17.721	2	0,01	8	0,04
25	33.05.25	Poncowarno	19.957	5	0,02	0	0,00
26	33.05.26	Karangsambung	51.082	13	0,02	3	0,00
Jumlah			1.451.748	439	0,03	194	0,01

Sumber : Data Konsolidasi Bersih (DKB) Kementerian Dalam Negeri Tahun 2025 Semester I

* Jumlah penduduk penyandang disabilitas dibagi jumlah penduduk per Kecamatan dikali 100

Lanjutan Tabel 39...

No	Kecamatan		Rungu/ Wicara		Mental/Jiwa		Fisik/Mental	
	Kode	Nama	Jumlah (jiwa)	%(*)	Jumlah (jiwa)	%(*)	Jumlah (jiwa)	%(*)
1	33.05.01	Ayah	19	0,02	35	0,05	4	0,00
2	33.05.02	Buayan	21	0,02	47	0,06	10	0,01
3	33.05.03	Puring	24	0,03	61	0,08	8	0,01
4	33.05.04	Petanahan	18	0,02	38	0,05	2	0,00
5	33.05.05	Klirong	22	0,03	41	0,06	1	0,00
6	33.05.06	Buluspesantren	31	0,04	58	0,09	8	0,01
7	33.05.07	Ambal	27	0,04	45	0,06	2	0,00
8	33.05.08	Mirit	10	0,01	26	0,04	4	0,00
9	33.05.09	Prembun	15	0,04	52	0,17	12	0,03
10	33.05.10	Kutowinangun	16	0,03	26	0,05	6	0,01
11	33.05.11	Alian	35	0,04	59	0,08	6	0,00
12	33.05.12	Kebumen	59	0,04	151	0,10	22	0,01
13	33.05.13	Pejagoan	18	0,03	35	0,05	1	0,00
14	33.05.14	Sruweng	28	0,04	65	0,09	12	0,01
15	33.05.15	Adimulyo	22	0,05	88	0,22	12	0,03
16	33.05.16	Kuwarasan	21	0,03	52	0,09	6	0,01
17	33.05.17	Rowokele	35	0,06	68	0,12	9	0,01
18	33.05.18	Sempor	21	0,02	59	0,07	6	0,00
19	33.05.19	Gombong	19	0,03	73	0,14	3	0,00
20	33.05.20	Karanganyar	16	0,04	58	0,14	6	0,01
21	33.05.21	Karanggayam	32	0,05	23	0,03	2	0,00
22	33.05.22	Sadang	12	0,04	15	0,06	6	0,02
23	33.05.23	Bonorowo	12	0,05	24	0,10	7	0,03
24	33.05.24	Padureso	1	0,00	12	0,06	3	0,01
25	33.05.25	Poncowarno	6	0,03	11	0,05	0	0,00
26	33.05.26	Karangsambung	12	0,02	16	0,03	3	0,00
Jumlah			552	0,03	1.238	0,08	161	0,01

Sumber : Data Konsolidasi Bersih (DKB) Kementerian Dalam Negeri Tahun 2025 Semester I

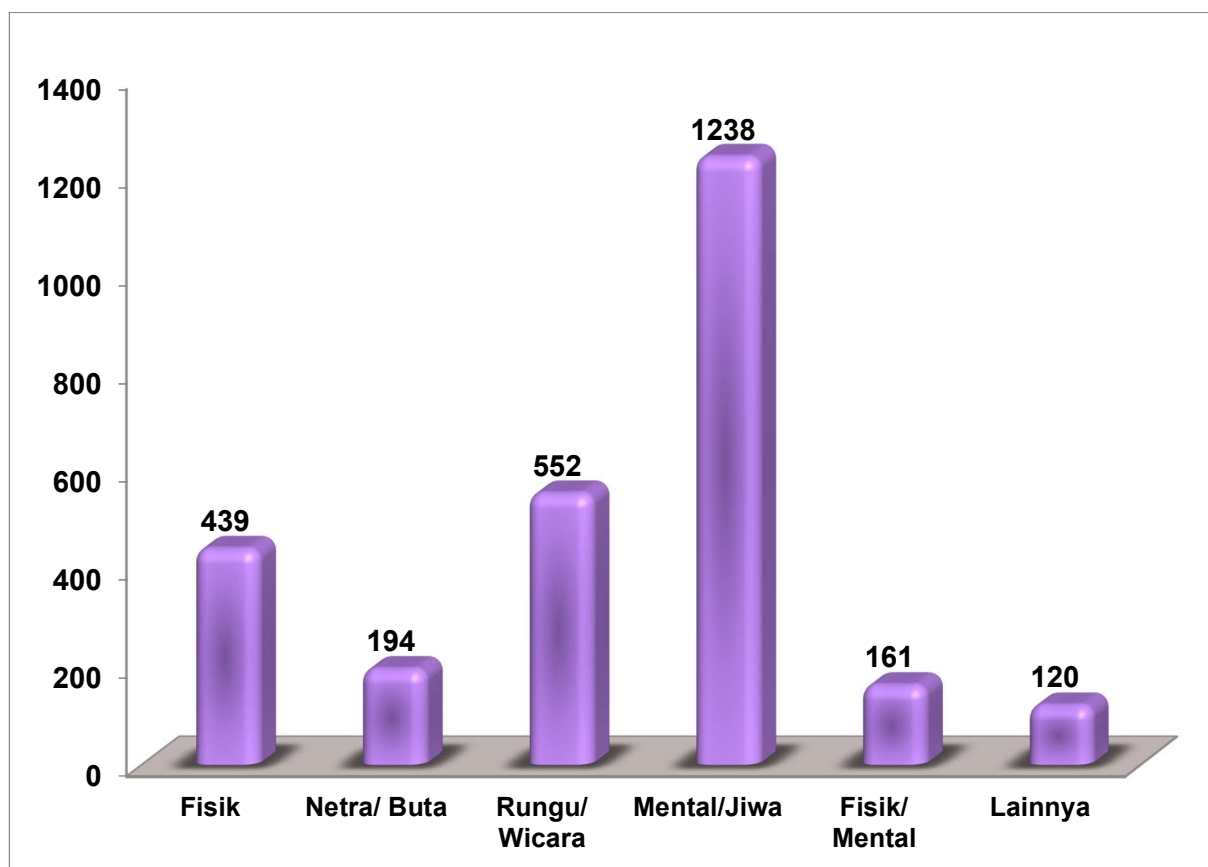
* Jumlah penduduk penyandang disabilitas dibagi jumlah penduduk per Kecamatan dikali 100

No	Kecamatan		Lainnya		Jumlah (jiwa)	%
	Kode	Nama	Jumlah (jiwa)	%(*)		
1	33.05.01	Ayah	1	0,00	81	0,11
2	33.05.02	Buayan	4	0,00	120	0,17
3	33.05.03	Puring	4	0,00	124	0,18
4	33.05.04	Petanahan	4	0,00	84	0,13
5	33.05.05	Klirong	8	0,01	98	0,14
6	33.05.06	Buluspesantren	1	0,00	131	0,20
7	33.05.07	Ambal	4	0,00	102	0,15
8	33.05.08	Mirit	3	0,00	58	0,10
9	33.05.09	Prembun	3	0,00	103	0,33
10	33.05.10	Kutowinangun	5	0,00	68	0,13
11	33.05.11	Alian	13	0,01	147	0,20
12	33.05.12	Kebumen	10	0,00	297	0,21
13	33.05.13	Pejagoan	7	0,01	86	0,14
14	33.05.14	Sruweng	10	0,01	135	0,20
15	33.05.15	Adimulyo	13	0,03	164	0,41
16	33.05.16	Kuwarasan	0	0,00	94	0,17
17	33.05.17	Rowokele	3	0,00	166	0,30
18	33.05.18	Sempor	4	0,00	125	0,16
19	33.05.19	Gombong	4	0,00	108	0,21
20	33.05.20	Karanganyar	3	0,00	106	0,27
21	33.05.21	Karanggayam	1	0,00	78	0,12
22	33.05.22	Sadang	3	0,01	54	0,22
23	33.05.23	Bonorowo	4	0,01	72	0,31
24	33.05.24	Padureso	4	0,02	30	0,16
25	33.05.25	Poncowarno	1	0,00	23	0,11
26	33.05.26	Karangsambung	3	0,00	50	0,09
Jumlah			120	0,00	2.704	0,18

Sumber : Data Konsolidasi Bersih (DKB) Kementerian Dalam Negeri Tahun 2025 Semester I

* Jumlah penduduk penyandang disabilitas dibagi jumlah penduduk per Kecamatan dikali 100

Grafik 5. Jumlah Penduduk Penyandang Disabilitas Berdasarkan Jenis Disabilitas



Sumber : Data Konsolidasi Bersih (DKB) Kementerian Dalam Negeri Tahun 2025 Semester I

Pada grafik 5 menunjukkan penduduk penyandang disabilitas di Kabupaten Kebumen didominasi oleh penduduk dengan gangguan mental/jiwa yaitu 45,78% atau 1.238 jiwa dari jumlah penduduk penyandang disabilitas. Penduduk penyandang disabilitas yang lain berupa disabilitas fisik 439 jiwa, tuna netra/buta sejumlah 194 jiwa, tuna rungu/wicara 552 jiwa, disabilitas fisik/mental 161 jiwa dan penyandang disabilitas lainnya sebanyak 120 jiwa.

JUMLAH KEPALA KELUARGA

**Tabel 40. Jumlah Kepala Keluarga per Kecamatan
se-Kabupaten Kebumen**

No	Kecamatan		Jumlah Penduduk (jiwa)	Jumlah Kepala Keluarga			%
	Kode	Nama		Laki- laki (Jiwa)	Perem- puan (Jiwa)	Jumlah (Jiwa)	
1	33.05.01	Ayah	68.906	19.506	3.842	23.348	33,88
2	33.05.02	Buayan	70.490	19.634	4.312	23.946	33,97
3	33.05.03	Puring	67.873	19.099	4.029	23.128	34,08
4	33.05.04	Petanahan	64.405	17.717	4.077	21.794	33,84
5	33.05.05	Klirong	68.002	18.453	4.202	22.655	33,32
6	33.05.06	Buluspesantren	62.720	17.276	3.497	20.773	33,12
7	33.05.07	Ambal	67.156	18.128	3.747	21.875	32,57
8	33.05.08	Mirit	57.168	15.575	3.412	18.987	33,21
9	33.05.09	Prembun	30.533	8.262	2.343	10.605	34,73
10	33.05.10	Kutowinangun	50.818	13.630	3.296	16.926	33,31
11	33.05.11	Alian	71.953	18.644	3.972	22.616	31,43
12	33.05.12	Kebumen	137.623	35.612	9.065	44.677	32,46
13	33.05.13	Pejagoan	58.381	15.319	3.346	18.665	31,97
14	33.05.14	Sruweng	65.110	17.243	4.271	21.514	33,04
15	33.05.15	Adimulyo	39.398	10.990	2.954	13.944	35,39
16	33.05.16	Kuwarasan	53.830	14.734	3.363	18.097	33,62
17	33.05.17	Rowokele	54.410	14.823	3.394	18.217	33,48
18	33.05.18	Sempor	73.866	19.629	4.509	24.138	32,68
19	33.05.19	Gombong	50.936	13.783	4.533	18.316	35,96
20	33.05.20	Karanganyar	38.673	10.457	2.968	13.425	34,71
21	33.05.21	Karanggayam	63.439	17.426	2.949	20.375	32,12
22	33.05.22	Sadang	24.282	6.930	1.139	8.069	33,23
23	33.05.23	Bonorowo	23.016	6.338	1.532	7.870	34,19
24	33.05.24	Padureso	17.721	4.926	934	5.860	33,07
25	33.05.25	Poncowarno	19.957	5.271	957	6.228	31,21
26	33.05.26	Karangsambung	51.082	13.741	2.914	16.655	32,60
Jumlah			1.451.748	393.146	89.557	482.703	33,25

Sumber : Data Konsolidasi Bersih (DKB) Kementerian Dalam Negeri Tahun 2025 Semester I

Pada tabel 40 terlihat jumlah penduduk 1.451.748 dan jumlah kepala keluarga 482.703. Sehingga diartikan bahwa rata-rata setiap kepala keluarga memiliki anggota sejumlah 3 orang.

Tabel 41. Jumlah Kepala Keluarga per Desa se-Kecamatan Ayah

No	Kode	Desa / Kelurahan	Laki-laki (Jiwa)	Perempuan (Jiwa)	Jumlah (Jiwa)
1	33.05.01.2001	Argopeni	1.137	160	1.297
2	33.05.01.2002	Karangduwur	1.576	232	1.808
3	33.05.01.2003	Srati	1.172	165	1.337
4	33.05.01.2004	Pasir	903	113	1.016
5	33.05.01.2005	Jintung	785	124	909
6	33.05.01.2006	Banjararjo	697	102	799
7	33.05.01.2007	Argosari	1.321	243	1.564
8	33.05.01.2008	Watukelir	858	148	1.006
9	33.05.01.2009	Kalibangkang	1.070	204	1.274
10	33.05.01.2010	Tlogosari	831	160	991
11	33.05.01.2011	Kalipoh	973	191	1.164
12	33.05.01.2012	Ayah	580	131	711
13	33.05.01.2013	Candirenggo	1.740	393	2.133
14	33.05.01.2014	Mangunweni	979	237	1.216
15	33.05.01.2015	Jatijajar	2.142	559	2.701
16	33.05.01.2016	Demangsari	1.579	400	1.979
17	33.05.01.2017	Bulurejo	786	186	972
18	33.05.01.2018	Kedungweru	377	94	471
Jumlah			19.506	3.842	23.348

Sumber : Data Konsolidasi Bersih (DKB) Kementerian Dalam Negeri Tahun 2025 Semester I

Tabel 42. Jumlah Kepala Keluarga per Desa se-Kecamatan Buayan

No	Kode	Desa / Kelurahan	Laki-laki (Jiwa)	Perempuan (Jiwa)	Jumlah (Jiwa)
1	33.05.02.2001	Karangbolong	796	114	910
2	33.05.02.2002	Jladri	1.141	243	1.384
3	33.05.02.2003	Adiwarno	748	176	924
4	33.05.02.2004	Rangkah	514	120	634
5	33.05.02.2005	Wonodadi	601	114	715
6	33.05.02.2006	Geblog	438	96	534
7	33.05.02.2007	Rogodadi	581	142	723
8	33.05.02.2008	Pakuran	616	133	749
9	33.05.02.2009	Buayan	748	200	948
10	33.05.02.2010	Sikayu	1.855	384	2.239
11	33.05.02.2011	Karangsari	533	128	661
12	33.05.02.2012	Rogodono	997	250	1.247
13	33.05.02.2013	Banyumudal	1.565	346	1.911
14	33.05.02.2014	Tugu	1.409	339	1.748
15	33.05.02.2015	Nogoraji	1.717	345	2.062
16	33.05.02.2016	Mergosono	888	184	1.072
17	33.05.02.2017	Semampir	417	82	499
18	33.05.02.2018	Jogomulyo	1.249	242	1.491
19	33.05.02.2019	Purbowangi	1.799	408	2.207
20	33.05.02.2020	Jatiroto	1.022	266	1.288
Jumlah			19.634	4.312	23.946

Sumber : Data Konsolidasi Bersih (DKB) Kementerian Dalam Negeri Tahun 2025 Semester I

Tabel 43. Jumlah Kepala Keluarga per Desa se-Kecamatan Puring

No	Kode	Desa / Kelurahan	Laki-laki (Jiwa)	Perempuan (Jiwa)	Jumlah (Jiwa)
1	33.05.03.2001	Tambakmulyo	1.914	321	2.235
2	33.05.03.2002	Surorejan	1.390	243	1.633
3	33.05.03.2003	Waluyorejo	1.223	251	1.474
4	33.05.03.2004	Sidoharjo	815	143	958
5	33.05.03.2005	Puliharjo	808	218	1.026
6	33.05.03.2006	Purwosari	1.093	263	1.356
7	33.05.03.2007	Arjowinangun	468	114	582
8	33.05.03.2008	Krandegan	899	192	1.091
9	33.05.03.2009	Kaleng	902	246	1.148
10	33.05.03.2010	Tukinggedong	602	139	741
11	33.05.03.2011	Purwoharjo	446	119	565
12	33.05.03.2012	Banjarejo	1.327	285	1.612
13	33.05.03.2013	Wetonkulon	536	106	642
14	33.05.03.2014	Pesuruhan	204	34	238
15	33.05.03.2015	Wetonwetan	596	109	705
16	33.05.03.2016	Kedalemankulon	618	120	738
17	33.05.03.2017	Kedalemanwetan	794	163	957
18	33.05.03.2018	Srusuhjuritengah	404	115	519
19	33.05.03.2019	Sitiadi	1.122	285	1.407
20	33.05.03.2020	Bumirejo	852	144	996
21	33.05.03.2021	Madurejo	728	176	904
22	33.05.03.2022	Sidobunder	711	127	838
23	33.05.03.2023	Sidodadi	647	116	763
Jumlah			19.099	4.029	23.128

Sumber : Data Konsolidasi Bersih (DKB) Kementerian Dalam Negeri Tahun 2025 Semester I

Tabel 44. Jumlah Kepala Keluarga per Desa se-Kecamatan Petanahan

No	Kode	Desa / Kelurahan	Laki-laki (Jiwa)	Perempuan (Jiwa)	Jumlah (Jiwa)
1	33.05.04.2001	Karangrejo	1.459	305	1.764
2	33.05.04.2002	Karanggadung	820	184	1.004
3	33.05.04.2003	Tegalretno	703	141	844
4	33.05.04.2004	Ampelsari	556	121	677
5	33.05.04.2005	Munggu	970	208	1.178
6	33.05.04.2006	Kewangunan	957	252	1.209
7	33.05.04.2007	Karangduwur	1.337	325	1.662
8	33.05.04.2008	Petanahan	1.095	316	1.411
9	33.05.04.2009	Kebonsari	403	84	487
10	33.05.04.2010	Grogolpenatus	859	216	1.075
11	33.05.04.2011	Grogolbeningsari	1.126	228	1.354
12	33.05.04.2012	Jogomertan	1.128	238	1.366
13	33.05.04.2013	Tanjungsari	1.227	256	1.483
14	33.05.04.2014	Sidomulyo	651	169	820
15	33.05.04.2015	Grujugan	523	114	637
16	33.05.04.2016	Kritig	809	179	988
17	33.05.04.2017	Nampudadi	651	153	804
18	33.05.04.2018	Tresnorejo	350	93	443
19	33.05.04.2019	Podourip	424	115	539
20	33.05.04.2020	Jatimulyo	820	202	1.022
21	33.05.04.2021	Banjarwinangun	849	178	1.027
Jumlah			17.717	4.077	21.794

Sumber : Data Konsolidasi Bersih (DKB) Kementerian Dalam Negeri Tahun 2025 Semester I

Tabel 45. Jumlah Kepala Keluarga per Desa se-Kecamatan Klirong

No	Kode	Desa / Kelurahan	Laki-laki (Jiwa)	Perempuan (Jiwa)	Jumlah (Jiwa)
1	33.05.05.2001	Jogosimo	1.052	227	1.279
2	33.05.05.2002	Tanggulangin	1.081	214	1.295
3	33.05.05.2003	Pandanlor	853	143	996
4	33.05.05.2004	Tambakprogaten	793	183	976
5	33.05.05.2005	Gebangsari	644	136	780
6	33.05.05.2006	Klegenrejo	1.024	242	1.266
7	33.05.05.2007	Bendogarap	484	134	618
8	33.05.05.2008	Kedungsari	852	219	1.071
9	33.05.05.2009	Jerukagung	749	195	944
10	33.05.05.2010	Klegenwonosari	622	191	813
11	33.05.05.2011	Klirong	518	115	633
12	33.05.05.2012	Kaliwungu	494	122	616
13	33.05.05.2013	Jatimalang	616	145	761
14	33.05.05.2014	Karangglonggong	201	58	259
15	33.05.05.2015	Ranterejo	515	100	615
16	33.05.05.2016	Wotbuwono	792	186	978
17	33.05.05.2017	Tambakagung	671	171	842
18	33.05.05.2018	Sitirejo	427	107	534
19	33.05.05.2019	Gadungrejo	555	113	668
20	33.05.05.2020	Dorowati	964	217	1.181
21	33.05.05.2021	Bumiharjo	977	235	1.212
22	33.05.05.2022	Kebadongan	896	170	1.066
23	33.05.05.2023	Podoluhur	1.252	284	1.536
24	33.05.05.2024	Kedungwinangun	1.421	295	1.716
Jumlah			18.453	4.202	22.655

Sumber : Data Konsolidasi Bersih (DKB) Kementerian Dalam Negeri Tahun 2025 Semester I

Tabel 46. Jumlah Kepala Keluarga per Desa se-Kecamatan Buluspesantren

No	Kode	Desa / Kelurahan	Laki-laki (Jiwa)	Perempuan (Jiwa)	Jumlah (Jiwa)
1	33.05.06.2001	Ayamputih	1.435	238	1.673
2	33.05.06.2002	Setrojenar	903	159	1.062
3	33.05.06.2003	Brecong	1.372	226	1.598
4	33.05.06.2004	Banjurpasar	994	184	1.178
5	33.05.06.2005	Indrosari	328	94	422
6	33.05.06.2006	Buluspesantren	438	97	535
7	33.05.06.2007	Banjurmukadan	390	85	475
8	33.05.06.2008	Waluyo	1.278	236	1.514
9	33.05.06.2009	Bocor	1.183	203	1.386
10	33.05.06.2010	Maduretno	700	147	847
11	33.05.06.2011	Ambalkumolo	653	126	779
12	33.05.06.2012	Rantewringin	958	207	1.165
13	33.05.06.2013	Tambakrejo	485	107	592
14	33.05.06.2014	Sangubanyu	940	191	1.131
15	33.05.06.2015	Arjowinangun	314	43	357
16	33.05.06.2016	Ampih	698	183	881
17	33.05.06.2017	Jogopaten	787	188	975
18	33.05.06.2018	Klapasawit	1.132	301	1.433
19	33.05.06.2019	Sidomoro	1.196	264	1.460
20	33.05.06.2020	Tanjungrejo	566	90	656
21	33.05.06.2021	Tanjungsari	526	128	654
Jumlah			17.276	3.497	20.773

Sumber : Data Konsolidasi Bersih (DKB) Kementerian Dalam Negeri Tahun 2025 Semester I

Tabel 47. Jumlah Kepala Keluarga per Desa se-Kecamatan Ambal

No	Kode	Desa / Kelurahan	Laki-laki (Jiwa)	Perempuan (Jiwa)	Jumlah (Jiwa)
1	33.05.07.2001	Entak	647	78	725
2	33.05.07.2002	Plempukankembaran	325	80	405
3	33.05.07.2003	Kenoyojayan	490	63	553
4	33.05.07.2004	Ambalresmi	1.205	276	1.481
5	33.05.07.2005	Kaibonpetangkuran	603	91	694
6	33.05.07.2006	Kaibon	646	107	753
7	33.05.07.2007	Sumberjati	594	108	702
8	33.05.07.2008	Blengorwetan	533	113	646
9	33.05.07.2009	Blengorkulon	657	116	773
10	33.05.07.2010	Benerwetan	453	90	543
11	33.05.07.2011	Benerkulon	859	133	992
12	33.05.07.2012	Ambalkliwonan	610	128	738
13	33.05.07.2013	Pasarsenen	515	81	596
14	33.05.07.2014	Pucangan	432	78	510
15	33.05.07.2015	Ambalkebrek	398	69	467
16	33.05.07.2016	Gondanglegi	725	120	845
17	33.05.07.2017	Banjarsari	252	86	338
18	33.05.07.2018	Lajer	505	131	636
19	33.05.07.2019	Singosari	547	105	652
20	33.05.07.2020	Sidoluhur	1.103	227	1.330
21	33.05.07.2021	Sinungrejo	576	153	729
22	33.05.07.2022	Ambarwinangun	496	149	645
23	33.05.07.2023	Peneket	460	101	561
24	33.05.07.2024	Sidorejo	317	82	399
25	33.05.07.2025	Sidomulyo	465	106	571
26	33.05.07.2026	Sidomukti	652	161	813
27	33.05.07.2027	Prasutan	357	86	443
28	33.05.07.2028	Kradenan	332	77	409
29	33.05.07.2029	Pagedangan	735	141	876
30	33.05.07.2030	Surobayan	614	133	747
31	33.05.07.2031	Dukuhrejosari	552	138	690
32	33.05.07.2032	Kembangawit	473	140	613
Jumlah			18.128	3.747	21.875

Sumber : Data Konsolidasi Bersih (DKB) Kementerian Dalam Negeri Tahun 2025 Semester I

Tabel 48. Jumlah Kepala Keluarga per Desa se-Kecamatan Mirit

No	Kode	Desa / Kelurahan	Laki-laki (Jiwa)	Perempuan (Jiwa)	Jumlah (Jiwa)
1	33.05.08.2001	Miritpetikusan	517	101	618
2	33.05.08.2002	Tlogodepok	921	191	1.112
3	33.05.08.2003	Mirit	587	131	718
4	33.05.08.2004	Tlogopragoto	605	127	732
5	33.05.08.2005	Lembupurwo	1.332	235	1.567
6	33.05.08.2006	Wiromartan	665	122	787
7	33.05.08.2007	Rowo	580	135	715
8	33.05.08.2008	Singoyudan	481	109	590
9	33.05.08.2009	Wergonayan	781	128	909
10	33.05.08.2010	Selotumpeng	960	137	1.097
11	33.05.08.2011	Sitibentar	629	156	785
12	33.05.08.2012	Karanggede	477	101	578
13	33.05.08.2013	Kertodeso	998	273	1.271
14	33.05.08.2014	Patukrejomulyo	401	66	467
15	33.05.08.2015	Patukgawemulyo	638	127	765
16	33.05.08.2016	Mangunranan	662	162	824
17	33.05.08.2017	Pekutan	617	153	770
18	33.05.08.2018	Wirogaten	963	180	1.143
19	33.05.08.2019	Winong	477	132	609
20	33.05.08.2020	Ngabean	1.137	285	1.422
21	33.05.08.2021	Sarwogadung	826	257	1.083
22	33.05.08.2022	Krubungan	321	104	425
Jumlah			15.575	3.412	18.987

Sumber : Data Konsolidasi Bersih (DKB) Kementerian Dalam Negeri Tahun 2025 Semester I

Tabel 49. Jumlah Kepala Keluarga per Desa se-Kecamatan Prembun

No	Kode	Desa / Kelurahan	Laki-laki (Jiwa)	Perempuan (Jiwa)	Jumlah (Jiwa)
1	33.05.09.2001	Tersobo	765	246	1.011
2	33.05.09.2002	Prembun	1.097	365	1.462
3	33.05.09.2003	Kabekelan	604	238	842
4	33.05.09.2004	Tunggalroso	721	186	907
5	33.05.09.2005	Kedungwaru	383	82	465
6	33.05.09.2006	Bagung	592	211	803
7	33.05.09.2007	Sidogede	1.021	236	1.257
8	33.05.09.2008	Sembirkadipaten	435	107	542
9	33.05.09.2009	Kedungbulus	318	84	402
10	33.05.09.2010	Mulyosri	566	121	687
11	33.05.09.2011	Pesuningan	639	182	821
12	33.05.09.2012	Pecarikan	293	63	356
13	33.05.09.2013	Kabuaran	828	222	1.050
Jumlah			8.262	2.343	10.605

Sumber : Data Konsolidasi Bersih (DKB) Kementerian Dalam Negeri Tahun 2025 Semester I

Tabel 50. Jumlah Kepala Keluarga per Desa se-Kecamatan Kutowinangun

No	Kode	Desa / Kelurahan	Laki-laki (Jiwa)	Perempuan (Jiwa)	Jumlah (Jiwa)
1	33.05.10.2001	Pekunden	519	128	647
2	33.05.10.2002	Tanjungmeru	531	136	667
3	33.05.10.2003	Kuwarisan	998	289	1.287
4	33.05.10.2004	Kutowinangun	1.177	423	1.600
5	33.05.10.2005	Lundong	683	140	823
6	33.05.10.2006	Mekarsari	926	235	1.161
7	33.05.10.2007	Babadsari	1.030	245	1.275
8	33.05.10.2008	Ungaran	693	210	903
9	33.05.10.2009	Mrinen	389	128	517
10	33.05.10.2010	Pejagatan	751	167	918
11	33.05.10.2011	Triwarno	873	187	1.060
12	33.05.10.2012	Korowelang	541	124	665
13	33.05.10.2013	Jlegiwinangun	786	211	997
14	33.05.10.2014	Lumbu	766	121	887
15	33.05.10.2015	Tanjungsari	841	156	997
16	33.05.10.2016	Kaliputih	491	104	595
17	33.05.10.2017	Tunjungseto	507	129	636
18	33.05.10.2018	Pesalakan	342	41	383
19	33.05.10.2019	Karangsari	786	122	908
Jumlah			13.630	3.296	16.926

Sumber : Data Konsolidasi Bersih (DKB) Kementerian Dalam Negeri Tahun 2025 Semester I

Tabel 51. Jumlah Kepala Keluarga per Desa se-Kecamatan Alian

No	Kode	Desa / Kelurahan	Laki-laki (Jiwa)	Perempuan (Jiwa)	Jumlah (Jiwa)
1	33.05.11.2001	Bojongsari	1.631	321	1.952
2	33.05.11.2002	Surotrunan	1.193	230	1.423
3	33.05.11.2003	Kambang Sari	408	143	551
4	33.05.11.2004	Jatimulyo	1.122	236	1.358
5	33.05.11.2005	Tanuharjo	810	146	956
6	33.05.11.2006	Karangtanjung	861	186	1.047
7	33.05.11.2007	Kemangguan	1.335	221	1.556
8	33.05.11.2008	Kalijaya	974	203	1.177
9	33.05.11.2009	Karangkembang	979	242	1.221
10	33.05.11.2010	Seliling	1.673	341	2.014
11	33.05.11.2011	Tlogowulung	473	116	589
12	33.05.11.2012	Kaliputih	874	172	1.046
13	33.05.11.2013	Wonokromo	1.802	338	2.140
14	33.05.11.2014	Sawangan	1.123	273	1.396
15	33.05.11.2015	Kalirancang	1.263	299	1.562
16	33.05.11.2016	Krakal	2.123	505	2.628
Jumlah			18.644	3.972	22.616

Sumber : Data Konsolidasi Bersih (DKB) Kementerian Dalam Negeri Tahun 2025 Semester I

Tabel 52. Jumlah Kepala Keluarga per Desa se-Kecamatan Kebumen

No	Kode	Desa / Kelurahan	Laki-laki (Jiwa)	Perempuan (Jiwa)	Jumlah (Jiwa)
1	33.05.12.1010	Selang	1.128	285	1.413
2	33.05.12.1012	Tamanwinangun	2.679	683	3.362
3	33.05.12.1013	Panjer	2.798	864	3.662
4	33.05.12.1024	Kebumen	1.876	763	2.639
5	33.05.12.1026	Bumirejo	2.223	632	2.855
6	33.05.12.2001	Muktisari	1.400	282	1.682
7	33.05.12.2002	Murtirejo	882	151	1.033
8	33.05.12.2003	Depokrejo	977	246	1.223
9	33.05.12.2004	Mengkowo	578	158	736
10	33.05.12.2005	Gesikan	753	150	903
11	33.05.12.2006	Kalibagor	1.198	254	1.452
12	33.05.12.2007	Argopeni	889	199	1.088
13	33.05.12.2008	Jatisari	1.752	419	2.171
14	33.05.12.2009	Kalirejo	1.174	326	1.500
15	33.05.12.2011	Adikarso	1.111	264	1.375
16	33.05.12.2014	Kembaran	565	133	698
17	33.05.12.2015	Sumberadi	713	150	863
18	33.05.12.2016	Wonosari	1.494	403	1.897
19	33.05.12.2017	Roworejo	824	161	985
20	33.05.12.2018	Tanahsari	975	178	1.153
21	33.05.12.2019	Bandung	935	210	1.145
22	33.05.12.2020	Candimulyo	562	114	676
23	33.05.12.2021	Kalijirek	564	132	696
24	33.05.12.2022	Candiwulan	761	174	935
25	33.05.12.2023	Kawedusan	662	170	832
26	33.05.12.2025	Kutosari	1.606	517	2.123
27	33.05.12.2027	Gemeksekti	1.876	419	2.295
28	33.05.12.2028	Karang Sari	1.754	411	2.165
29	33.05.12.2029	Jemur	903	217	1.120
Jumlah			35.612	9.065	44.677

Sumber : Data Konsolidasi Bersih (DKB) Kementerian Dalam Negeri Tahun 2025 Semester I

Tabel 53. Jumlah Kepala Keluarga per Desa se-Kecamatan Pejagoan

No	Kode	Desa / Kelurahan	Laki-laki (Jiwa)	Perempuan (Jiwa)	Jumlah (Jiwa)
1	33.05.13.2001	Logede	1.039	225	1.264
2	33.05.13.2002	Kuwayuhan	1.978	473	2.451
3	33.05.13.2003	Kedawung	2.480	699	3.179
4	33.05.13.2004	Pejagoan	1.688	455	2.143
5	33.05.13.2005	Kebulusan	1.345	274	1.619
6	33.05.13.2006	Aditirto	935	148	1.083
7	33.05.13.2007	Karangpoh	929	185	1.114
8	33.05.13.2008	Jemur	1.398	249	1.647
9	33.05.13.2009	Prigi	597	117	714
10	33.05.13.2010	Kebagoran	596	105	701
11	33.05.13.2011	Pengaringan	212	33	245
12	33.05.13.2012	Peniron	1.803	345	2.148
13	33.05.13.2013	Watulawang	319	38	357
Jumlah			15.319	3.346	18.665

Sumber : Data Konsolidasi Bersih (DKB) Kementerian Dalam Negeri Tahun 2025 Semester I

Tabel 54. Jumlah Kepala Keluarga per Desa se-Kecamatan Sruweng

No	Kode	Desa / Kelurahan	Laki-laki (Jiwa)	Perempuan (Jiwa)	Jumlah (Jiwa)
1	33.05.14.2001	Menganti	585	169	754
2	33.05.14.2002	Trikarso	1.152	262	1.414
3	33.05.14.2003	Sidoharjo	886	266	1.152
4	33.05.14.2004	Giwangretno	1.180	278	1.458
5	33.05.14.2005	Jabres	679	173	852
6	33.05.14.2006	Sruweng	919	272	1.191
7	33.05.14.2007	Karanggedang	683	214	897
8	33.05.14.2008	Purwodeso	586	143	729
9	33.05.14.2009	Klepusanggar	320	108	428
10	33.05.14.2010	Tanggeran	832	218	1.050
11	33.05.14.2011	Karangsari	262	79	341
12	33.05.14.2012	Karangpule	827	192	1.019
13	33.05.14.2013	Pakuran	828	176	1.004
14	33.05.14.2014	Pengempon	1.124	208	1.332
15	33.05.14.2015	Kejawang	721	179	900
16	33.05.14.2016	Karangjambu	355	150	505
17	33.05.14.2017	Sidoagung	1.881	510	2.391
18	33.05.14.2018	Penusupan	389	89	478
19	33.05.14.2019	Donosari	681	186	867
20	33.05.14.2020	Pandansari	1.926	343	2.269
21	33.05.14.2021	Condongcampur	427	56	483
Jumlah			17.243	4.271	21.514

Sumber : Data Konsolidasi Bersih (DKB) Kementerian Dalam Negeri Tahun 2025 Semester I

Tabel 55. Jumlah Kepala Keluarga per Desa se-Kecamatan Adimulyo

No	Kode	Desa / Kelurahan	Laki-laki (Jiwa)	Perempuan (Jiwa)	Jumlah (Jiwa)
1	33.05.15.2001	Sugihwaras	529	135	664
2	33.05.15.2002	Tambaharjo	523	115	638
3	33.05.15.2003	Tepakyang	497	107	604
4	33.05.15.2004	Sidomulyo	449	101	550
5	33.05.15.2005	Wajasari	367	95	462
6	33.05.15.2006	Candiwulan	566	161	727
7	33.05.15.2007	Adikarto	560	171	731
8	33.05.15.2008	Adimulyo	646	158	804
9	33.05.15.2009	Temanggal	289	82	371
10	33.05.15.2010	Joho	315	67	382
11	33.05.15.2011	Adiluhur	475	116	591
12	33.05.15.2012	Tegalsari	513	110	623
13	33.05.15.2013	Sekarteja	318	88	406
14	33.05.15.2014	Kemujan	389	93	482
15	33.05.15.2015	Mangunharjo	419	143	562
16	33.05.15.2016	Banyurata	738	183	921
17	33.05.15.2017	Meles	559	180	739
18	33.05.15.2018	Caruban	534	170	704
19	33.05.15.2019	Bonjok	388	95	483
20	33.05.15.2020	Arjomulyo	458	105	563
21	33.05.15.2021	Arjosari	295	67	362
22	33.05.15.2022	Pekuwon	419	158	577
23	33.05.15.2023	Sidomukti	744	254	998
Jumlah			10.990	2.954	13.944

Sumber : Data Konsolidasi Bersih (DKB) Kementerian Dalam Negeri Tahun 2025 Semester I

Tabel 56. Jumlah Kepala Keluarga per Desa se-Kecamatan Kuwarasan

No	Kode	Desa / Kelurahan	Laki-laki (Jiwa)	Perempuan (Jiwa)	Jumlah (Jiwa)
1	33.05.16.2001	Kamulyan	442	109	551
2	33.05.16.2002	Sidomukti	700	106	806
3	33.05.16.2003	Tambaksari	449	122	571
4	33.05.16.2004	Kalipurwo	955	194	1.149
5	33.05.16.2005	Purwodadi	605	162	767
6	33.05.16.2006	Pondokgebangsari	531	126	657
7	33.05.16.2007	Kuwarasan	716	148	864
8	33.05.16.2008	Harjodowo	452	91	543
9	33.05.16.2009	Lemahduwur	928	223	1.151
10	33.05.16.2010	Madureso	905	184	1.089
11	33.05.16.2011	Mangli	586	113	699
12	33.05.16.2012	Gandusari	554	99	653
13	33.05.16.2013	Ori	589	142	731
14	33.05.16.2014	Serut	409	104	513
15	33.05.16.2015	Banjareja	917	237	1.154
16	33.05.16.2016	Gumawang	658	145	803
17	33.05.16.2017	Wonoyoso	902	156	1.058
18	33.05.16.2018	Gunungmujil	1.184	241	1.425
19	33.05.16.2019	Kuwaru	629	165	794
20	33.05.16.2020	Bendungan	595	154	749
21	33.05.16.2021	Jatimulyo	405	140	545
22	33.05.16.2022	Sawangan	623	202	825
Jumlah			14.734	3.363	18.097

Sumber : Data Konsolidasi Bersih (DKB) Kementerian Dalam Negeri Tahun 2025 Semester I

Tabel 57. Jumlah Kepala Keluarga per Desa se-Kecamatan Rowokele

No	Kode	Desa / Kelurahan	Laki-laki (Jiwa)	Perempuan (Jiwa)	Jumlah (Jiwa)
1	33.05.17.2001	Redisari	1.173	312	1.485
2	33.05.17.2002	Kalisari	1.165	224	1.389
3	33.05.17.2003	Pringtutul	1.451	376	1.827
4	33.05.17.2004	Rowokele	1.199	349	1.548
5	33.05.17.2005	Bumiagung	1.173	342	1.515
6	33.05.17.2006	Jatiluhur	665	197	862
7	33.05.17.2007	Kretek	1.044	251	1.295
8	33.05.17.2008	Sukomulyo	1.797	407	2.204
9	33.05.17.2009	Giyanti	1.894	365	2.259
10	33.05.17.2010	Wonoharjo	2.000	330	2.330
11	33.05.17.2011	Wagirpandan	1.262	241	1.503
Jumlah			14.823	3.394	18.217

Sumber : Data Konsolidasi Bersih (DKB) Kementerian Dalam Negeri Tahun 2025 Semester I

Tabel 58. Jumlah Kepala Keluarga per Desa se-Kecamatan Sempor

No	Kode	Desa / Kelurahan	Laki-laki (Jiwa)	Perempuan (Jiwa)	Jumlah (Jiwa)
1	33.05.18.2001	Sidoharum	1.278	268	1.546
2	33.05.18.2002	Selokerto	1.343	415	1.758
3	33.05.18.2003	Kalibeji	1.383	285	1.668
4	33.05.18.2004	Jatinegara	1.501	390	1.891
5	33.05.18.2005	Bejiruyung	938	264	1.202
6	33.05.18.2006	Pekuncen	761	245	1.006
7	33.05.18.2007	Kedungjati	831	207	1.038
8	33.05.18.2008	Semali	828	184	1.012
9	33.05.18.2009	Bonosari	654	164	818
10	33.05.18.2010	Sempor	1.211	312	1.523
11	33.05.18.2011	Tunjungseto	1.855	472	2.327
12	33.05.18.2012	Sampang	2.169	363	2.532
13	33.05.18.2013	Donorojo	1.498	291	1.789
14	33.05.18.2014	Kedungwringin	967	172	1.139
15	33.05.18.2015	Kenteng	1.249	277	1.526
16	33.05.18.2016	Somagede	1.163	200	1.363
Jumlah			19.629	4.509	24.138

Sumber : Data Konsolidasi Bersih (DKB) Kementerian Dalam Negeri Tahun 2025 Semester I

Tabel 59. Jumlah Kepala Keluarga per Desa se-Kecamatan Gombong

No	Kode	Desa / Kelurahan	Laki-laki (Jiwa)	Perempuan (Jiwa)	Jumlah (Jiwa)
1	33.05.19.1008	Gombong	1.308	544	1.852
2	33.05.19.1009	Wonokriyo	1.525	663	2.188
3	33.05.19.2001	Kalitengah	1.408	396	1.804
4	33.05.19.2002	Kemukus	999	300	1.299
5	33.05.19.2003	Banjarsari	539	186	725
6	33.05.19.2004	Panjangsari	581	222	803
7	33.05.19.2005	Patemon	798	270	1.068
8	33.05.19.2006	Kedungpuji	914	246	1.160
9	33.05.19.2007	Wero	918	356	1.274
10	33.05.19.2010	Semondo	1.038	287	1.325
11	33.05.19.2011	Semanding	1.544	442	1.986
12	33.05.19.2012	Sidayu	688	211	899
13	33.05.19.2013	Wonosigro	591	160	751
14	33.05.19.2014	Klopogodo	932	250	1.182
Jumlah			13.783	4.533	18.316

Sumber : Data Konsolidasi Bersih (DKB) Kementerian Dalam Negeri Tahun 2025 Semester I

Tabel 60. Jumlah Kepala Keluarga per Desa se-Kecamatan Karanganyar

No	Kode	Desa / Kelurahan	Laki-laki (Jiwa)	Perempuan (Jiwa)	Jumlah (Jiwa)
1	33.05.20.1002	Panjatan	435	148	583
2	33.05.20.1003	Karanganyar	1.058	396	1.454
3	33.05.20.1004	Jatiluhur	761	203	964
4	33.05.20.1007	Plarangan	1.388	423	1.811
5	33.05.20.2001	Sidomulyo	460	127	587
6	33.05.20.2005	Candi	928	254	1.182
7	33.05.20.2006	Giripurno	905	198	1.103
8	33.05.20.2008	Karangkemiri	548	140	688
9	33.05.20.2009	Wonorejo	1.038	279	1.317
10	33.05.20.2010	Grenggeng	1.642	500	2.142
11	33.05.20.2011	Pohkumbang	1.294	300	1.594
Jumlah			10.457	2.968	13.425

Sumber : Data Konsolidasi Bersih (DKB) Kementerian Dalam Negeri Tahun 2025 Semester I

Tabel 61. Jumlah Kepala Keluarga per Desa se-Kecamatan Karanggayam

No	Kode	Desa / Kelurahan	Laki-laki (Jiwa)	Perempuan (Jiwa)	Jumlah (Jiwa)
1	33.05.21.2001	Karanggayam	1.691	383	2.074
2	33.05.21.2002	Kajoran	1.081	213	1.294
3	33.05.21.2003	Karagtengah	222	62	284
4	33.05.21.2004	Karangmojo	452	119	571
5	33.05.21.2005	Penimbun	760	110	870
6	33.05.21.2006	Kalirejo	989	164	1.153
7	33.05.21.2007	Pagebangan	378	45	423
8	33.05.21.2008	Clapar	674	114	788
9	33.05.21.2009	Logandu	1.384	179	1.563
10	33.05.21.2010	Kebakalan	897	171	1.068
11	33.05.21.2011	Karangrejo	530	123	653
12	33.05.21.2012	Wonotirto	737	151	888
13	33.05.21.2013	Kalibening	975	199	1.174
14	33.05.21.2014	Gunungsari	1.301	171	1.472
15	33.05.21.2015	Ginandong	714	93	807
16	33.05.21.2016	Binangun	415	61	476
17	33.05.21.2017	Glontor	1.295	138	1.433
18	33.05.21.2018	Selogiri	1.591	232	1.823
19	33.05.21.2019	Giritirto	1.340	221	1.561
Jumlah			17.426	2.949	20.375

Sumber : Data Konsolidasi Bersih (DKB) Kementerian Dalam Negeri Tahun 2025 Semester I

Tabel 62. Jumlah Kepala Keluarga per Desa se-Kecamatan Sadang

No	Kode	Desa / Kelurahan	Laki-laki (Jiwa)	Perempuan (Jiwa)	Jumlah (Jiwa)
1	33.05.22.2001	Pucangan	1.206	217	1.423
2	33.05.22.2002	Seboro	2.391	319	2.710
3	33.05.22.2003	Wonosari	799	149	948
4	33.05.22.2004	Sadangkulon	947	195	1.142
5	33.05.22.2005	Cangkring	467	65	532
6	33.05.22.2006	Sadangwetan	529	106	635
7	33.05.22.2007	Kedunggong	591	88	679
Jumlah			6.930	1.139	8.069

Sumber : Data Konsolidasi Bersih (DKB) Kementerian Dalam Negeri Tahun 2025 Semester I

Tabel 63. Jumlah Kepala Keluarga per Desa se-Kecamatan Bonorowo

No	Kode	Desa / Kelurahan	Laki-laki (Jiwa)	Perempuan (Jiwa)	Jumlah (Jiwa)
1	33.05.23.2001	Patukrejo	877	171	1.048
2	33.05.23.2002	Ngasinan	750	134	884
3	33.05.23.2003	Pujodadi	450	113	563
4	33.05.23.2004	Balorejo	361	69	430
5	33.05.23.2005	Rowosari	297	80	377
6	33.05.23.2006	Tlogorejo	300	70	370
7	33.05.23.2007	Bonorowo	466	119	585
8	33.05.23.2008	Sirnoboyo	678	155	833
9	33.05.23.2009	Bonjokkidul	561	158	719
10	33.05.23.2010	Bonjoklor	898	253	1.151
11	33.05.23.2011	Mrentul	700	210	910
Jumlah			6.338	1.532	7.870

Sumber : Data Konsolidasi Bersih (DKB) Kementerian Dalam Negeri Tahun 2025 Semester I

Tabel 64. Jumlah Kepala Keluarga per Desa se-Kecamatan Padureso

No	Kode	Desa / Kelurahan	Laki-laki (Jiwa)	Perempuan (Jiwa)	Jumlah (Jiwa)
1	33.05.24.2001	Pejengkolan	348	67	415
2	33.05.24.2002	Balingasal	747	134	881
3	33.05.24.2003	Merden	639	152	791
4	33.05.24.2004	Kalijering	247	40	287
5	33.05.24.2005	Kaligubug	360	59	419
6	33.05.24.2006	Sidototo	524	97	621
7	33.05.24.2007	Rahayu	548	82	630
8	33.05.24.2008	Sendangdalem	929	156	1.085
9	33.05.24.2009	Padureso	584	147	731
Jumlah			4.926	934	5.860

Sumber : Data Konsolidasi Bersih (DKB) Kementerian Dalam Negeri Tahun 2025 Semester I

Tabel 65. Jumlah Kepala Keluarga per Desa se-Kecamatan Poncowarno

No	Kode	Desa / Kelurahan	Laki-laki (Jiwa)	Perempuan (Jiwa)	Jumlah (Jiwa)
1	33.05.25.2001	Jatipurus	304	51	355
2	33.05.25.2002	Lerepkebumen	520	92	612
3	33.05.25.2003	Blater	429	67	496
4	33.05.25.2004	Poncowarno	420	81	501
5	33.05.25.2005	Tegalrejo	253	40	293
6	33.05.25.2006	Jembangan	611	109	720
7	33.05.25.2007	Kedungdowo	146	30	176
8	33.05.25.2008	Karangtengah	581	109	690
9	33.05.25.2009	Tirtomoyo	725	124	849
10	33.05.25.2010	Soka	815	152	967
11	33.05.25.2011	Kebapangan	467	102	569
Jumlah			5.271	957	6.228

Sumber : Data Konsolidasi Bersih (DKB) Kementerian Dalam Negeri Tahun 2025 Semester I

Tabel 66. Jumlah Kepala Keluarga per Desa se-Kecamatan Karangsembung

No	Kode	Desa / Kelurahan	Laki-laki (Jiwa)	Perempuan (Jiwa)	Jumlah (Jiwa)
1	33.05.26.2001	Widoro	1.074	203	1.277
2	33.05.26.2002	Seling	407	102	509
3	33.05.26.2003	Pencil	154	22	176
4	33.05.26.2004	Kedungwaru	459	110	569
5	33.05.26.2005	Kaligending	1.321	281	1.602
6	33.05.26.2006	Plumbon	1.690	527	2.217
7	33.05.26.2007	Pujotirto	1.593	272	1.865
8	33.05.26.2008	Wadasmalang	2.094	453	2.547
9	33.05.26.2009	Tlepok	534	144	678
10	33.05.26.2010	Kalisono	863	151	1.014
11	33.05.26.2011	Langse	983	175	1.158
12	33.05.26.2012	Banioro	594	145	739
13	33.05.26.2013	Karangsembung	1.396	243	1.639
14	33.05.26.2014	Totogan	579	86	665
Jumlah			13.741	2.914	16.655

Sumber : Data Konsolidasi Bersih (DKB) Kementerian Dalam Negeri Tahun 2025 Semester I

JUMLAH KEPEMILIKAN DOKUMEN KEPENDUDUKAN

**Tabel 67. Kepemilikan Akta Kelahiran Umur 0-18 Tahun
Kabupaten Kebumen**

No	Kecamatan		Akta Kelahiran			
	Kode	Nama	Memiliki	Belum Memiliki	Umur 0-18	%
1	33.05.01	Ayah	17.092	104	17.196	99,40
2	33.05.02	Buayan	17.776	45	17.821	99,75
3	33.05.03	Puring	16.424	102	16.526	99,38
4	33.05.04	Petanahan	15.790	66	15.856	99,58
5	33.05.05	Klirong	16.719	83	16.802	99,51
6	33.05.06	Buluspesantren	15.461	14	15.475	99,91
7	33.05.07	Ambal	16.621	76	16.697	99,54
8	33.05.08	Mirit	14.614	61	14.675	99,58
9	33.05.09	Prembun	7.505	13	7.518	99,83
10	33.05.10	Kutowinangun	12.393	66	12.459	99,47
11	33.05.11	Alian	18.640	62	18.702	99,67
12	33.05.12	Kebumen	34.251	115	34.366	99,67
13	33.05.13	Pejagoan	14.966	29	14.995	99,81
14	33.05.14	Sruweng	16.398	48	16.446	99,71
15	33.05.15	Adimulyo	9.080	15	9.095	99,84
16	33.05.16	Kuwarasan	13.225	62	13.287	99,53
17	33.05.17	Rowokele	13.693	76	13.769	99,45
18	33.05.18	Sempor	18.655	36	18.691	99,81
19	33.05.19	Gombong	11.508	98	11.606	99,16
20	33.05.20	Karanganyar	8.843	32	8.875	99,64
21	33.05.21	Karanggayam	15.822	132	15.954	99,17
22	33.05.22	Sadang	6.120	16	6.136	99,74
23	33.05.23	Bonorowo	5.824	53	5.877	99,10
24	33.05.24	Padureso	4.694	22	4.716	99,53
25	33.05.25	Poncowarno	5.298	48	5.346	99,10
26	33.05.26	Karangsambung	12.898	84	12.982	99,35
Jumlah			360.310	1.558	361.868	99,57

Sumber : PDAK Kementerian Dalam Negeri Tahun 2025 Semester I

Penduduk Kabupaten Kebumen usia 0-18 tahun pada tahun 2025 semester I sejumlah 361.868 jiwa. Jumlah penduduk usia 0-18 tahun yang memiliki akta kelahiran sebanyak 360.310 jiwa atau 99,57%. Kecamatan Kebumen merupakan wilayah dengan jumlah kepemilikan akta kelahiran terbesar yakni 34.251 jiwa, diikuti Kecamatan Sempor 18.655 jiwa dan Kecamatan Alian yakni 18.640 jiwa.

**Tabel 68. Kepemilikan Akta Kelahiran Penduduk
Kabupaten Kebumen**

No	Kecamatan		Akta Kelahiran		
	Kode	Nama	Memiliki	Belum Memiliki	%
			(Jiwa)	(Jiwa)	
1	33.05.01	Ayah	36.877	32.029	53,52
2	33.05.02	Buayan	39.363	31.127	55,84
3	33.05.03	Puring	34.973	32.900	51,53
4	33.05.04	Petanahan	34.750	29.655	53,96
5	33.05.05	Klirong	36.116	31.886	53,11
6	33.05.06	Buluspesantren	39.961	22.759	63,71
7	33.05.07	Ambal	36.129	31.027	53,80
8	33.05.08	Mirit	28.811	28.357	50,40
9	33.05.09	Prembun	18.545	11.988	60,74
10	33.05.10	Kutowinangun	25.191	25.627	49,57
11	33.05.11	Alian	41.203	30.750	57,26
12	33.05.12	Kebumen	79.031	58.592	57,43
13	33.05.13	Pejagoan	32.854	25.527	56,28
14	33.05.14	Sruweng	38.646	26.464	59,35
15	33.05.15	Adimulyo	24.894	14.504	63,19
16	33.05.16	Kuwarasan	29.214	24.616	54,27
17	33.05.17	Rowokele	28.505	25.905	52,39
18	33.05.18	Sempor	38.796	35.070	52,52
19	33.05.19	Gombang	26.222	24.714	51,48
20	33.05.20	Karanganyar	20.907	17.766	54,06
21	33.05.21	Karanggayam	31.371	32.068	49,45
22	33.05.22	Sadang	13.560	10.722	55,84
23	33.05.23	Bonorowo	12.276	10.740	53,34
24	33.05.24	Padureso	10.517	7.204	59,35
25	33.05.25	Poncowarno	11.644	8.313	58,35
26	33.05.26	Karangsambung	28.634	22.448	56,05
Jumlah			798.990	652.758	55,04

Sumber : PDAK Kementerian Dalam Negeri Tahun 2025 Semester I

Dari tabel diatas menunjukkan bahwa penduduk Kabupaten Kebumen yang memiliki akta kelahiran sebesar 55,04 dari keseluruhan jumlah penduduk atau sebanyak 798.990 jiwa.

**Tabel 69. Kepemilikan Akta Kematian Penduduk
Kabupaten Kebumen**

No	Kecamatan		Akta Kematian		
	Kode	Nama	Laki-laki	Perempuan	Jumlah
1	33.05.01	Ayah	155	130	285
2	33.05.02	Buayan	125	107	232
3	33.05.03	Puring	132	106	238
4	33.05.04	Petanahan	112	92	204
5	33.05.05	Klirong	137	122	259
6	33.05.06	Buluspesantren	117	83	200
7	33.05.07	Ambal	112	108	220
8	33.05.08	Mirit	99	83	182
9	33.05.09	Prembun	79	63	142
10	33.05.10	Kutowinangun	107	75	182
11	33.05.11	Alian	117	95	212
12	33.05.12	Kebumen	333	237	570
13	33.05.13	Pejagoan	91	96	187
14	33.05.14	Sruweng	117	121	238
15	33.05.15	Adimulyo	117	109	226
16	33.05.16	Kuwarasan	104	83	187
17	33.05.17	Rowokele	77	53	130
18	33.05.18	Sempor	163	108	271
19	33.05.19	Gombong	154	135	289
20	33.05.20	Karanganyar	126	121	247
21	33.05.21	Karanggayam	103	71	174
22	33.05.22	Sadang	48	37	85
23	33.05.23	Bonorowo	38	35	73
24	33.05.24	Padureso	18	17	35
25	33.05.25	Poncowarno	26	23	49
26	33.05.26	Karangsambung	94	90	184
Jumlah			2.901	2.400	5.301

Sumber : PDAK Kementerian Dalam Negeri Tahun 2025 Semester I

Pada Tabel 65 diatas menunjukkan bahwa di Kabupaten Kebumen pada tahun 2025 sampai dengan akhir bulan Juni tahun 2025 telah dilaporkan kematian sebanyak 5.301 pelaporan. Dari pelaporan tersebut, diterbitkan akta kematian dengan jumlah yang sama, yakni 5.301 akta kematian.

**Tabel 70. Kepemilikan Akta Perkawinan/Buku Nikah
Kabupaten Kebumen**

No	Kecamatan		Kawin Jumlah	Akta Perkawinan		
	Kode	Nama		Memiliki	Belum Memiliki	%
1	33.05.01	Ayah	35.989	28.746	7.243	79,87
2	33.05.02	Buayan	36.008	30.791	5.217	85,51
3	33.05.03	Puring	35.096	29.506	5.590	84,07
4	33.05.04	Petanahan	32.086	26.910	5.176	83,87
5	33.05.05	Klirong	33.780	29.432	4.348	87,13
6	33.05.06	Buluspesantren	31.838	29.582	2.256	92,91
7	33.05.07	Ambal	33.269	28.265	5.004	84,96
8	33.05.08	Mirit	28.576	23.572	5.004	82,49
9	33.05.09	Prembun	14.716	13.636	1.080	92,66
10	33.05.10	Kutowinangun	24.642	18.329	6.313	74,38
11	33.05.11	Alian	34.424	30.786	3.638	89,43
12	33.05.12	Kebumen	64.041	57.198	6.843	89,31
13	33.05.13	Pejagoan	28.064	23.149	4.915	82,49
14	33.05.14	Sruweng	31.484	28.968	2.516	92,01
15	33.05.15	Adimulyo	19.772	18.133	1.639	91,71
16	33.05.16	Kuwarasan	26.585	23.416	3.169	88,08
17	33.05.17	Rowokele	27.124	23.438	3.686	86,41
18	33.05.18	Sempor	36.111	31.119	4.992	86,18
19	33.05.19	Gombong	23.973	20.975	2.998	87,49
20	33.05.20	Karanganyar	18.642	15.592	3.050	83,64
21	33.05.21	Karangayam	33.000	25.485	7.515	77,23
22	33.05.22	Sadang	12.893	10.945	1.948	84,89
23	33.05.23	Bonorowo	11.368	8.825	2.543	77,63
24	33.05.24	Padureso	9.203	7.649	1.554	83,11
25	33.05.25	Poncowarno	9.944	8.564	1.380	86,12
26	33.05.26	Karangsambung	25.637	21.623	4.014	84,34
Jumlah			718.265	614.634	103.631	85,57

Sumber : Data Konsolidasi Bersih (DKB) Kementerian Dalam Negeri Tahun 2025 Semester I

Jumlah penduduk wajib akta kawin Kabupaten Kebumen pada 2025 semester I sebanyak 718.265 orang, sedangkan yang terdaftar memiliki akta perkawinan/buku nikah sebanyak 614.634 orang atau sebesar 85,57%. Angka ini meliputi semua penduduk dari berbagai agama/kepercayaan.

**Tabel 71. Kepemilikan Akta Perceraian
Kabupaten Kebumen**

No	Kecamatan		Jumlah Cerai	Akta Perceraian		
	Kode	Nama		Memiliki	Belum Memiliki	%
1	33.05.01	Ayah	1.928	1.662	266	86,20
2	33.05.02	Buayan	1.827	1.631	196	89,27
3	33.05.03	Puring	1.733	1.414	319	81,59
4	33.05.04	Petanahan	1.499	1.284	215	85,66
5	33.05.05	Klirong	1.372	1050	322	76,53
6	33.05.06	Buluspesantren	1.047	924	123	88,25
7	33.05.07	Ambal	1.110	866	244	78,02
8	33.05.08	Mirit	882	752	130	85,26
9	33.05.09	Prembun	650	575	75	88,46
10	33.05.10	Kutowinangun	833	655	178	78,63
11	33.05.11	Alian	1.271	1.141	130	89,77
12	33.05.12	Kebumen	2.927	2.574	353	87,94
13	33.05.13	Pejagoan	1.148	859	289	74,83
14	33.05.14	Sruweng	1.439	1.275	164	88,60
15	33.05.15	Adimulyo	850	722	128	84,94
16	33.05.16	Kuwarasan	1.137	973	164	85,58
17	33.05.17	Rowokele	1.333	1.214	119	91,07
18	33.05.18	Sempor	1.706	1.447	259	84,82
19	33.05.19	Gombong	1.454	1.224	230	84,18
20	33.05.20	Karanganyar	974	829	145	85,11
21	33.05.21	Karanggayam	1.315	1.153	162	87,68
22	33.05.22	Sadang	566	484	82	85,51
23	33.05.23	Bonorowo	428	351	77	82,01
24	33.05.24	Padureso	366	311	55	84,97
25	33.05.25	Poncowarno	250	214	36	85,60
26	33.05.26	Karangsambung	958	872	86	91,02
Jumlah			31.003	26.456	4.547	85,33

Sumber : Data Konsolidasi Bersih (DKB) Kementerian Dalam Negeri Tahun 2025 Semester I

Tabel diatas menunjukkan penduduk Kabupaten Kebumen yang berstatus cerai hidup dan memiliki akta perceraian sebesar 85,33%. Belum tercapainya 100% kepemilikan akta perceraian ini dikarenakan masih ada sebagian penduduk yang belum terdaftar dokumen perceraianya pada database kependudukan.

**Tabel 72. Kepemilikan Kartu Identitas Anak (KIA)
Kabupaten Kebumen**

No	Kecamatan		Penduduk Usia KIA (0-17)			%(*)
	Kode	Nama	Jumlah	Memiliki	Belum Memiliki	
1	33.05.01	Ayah	16.127	10.841	5.286	67,22
2	33.05.02	Buayan	16.792	10.700	6.092	63,72
3	33.05.03	Puring	15.511	8.104	7.407	52,25
4	33.05.04	Petanahan	14.900	10.126	4.774	67,96
5	33.05.05	Klirong	15.846	9.582	6.264	60,47
6	33.05.06	Buluspesantren	14.595	8.397	6.198	57,53
7	33.05.07	Ambal	15.666	9.280	6.386	59,24
8	33.05.08	Mirit	13.869	8.229	5.640	59,33
9	33.05.09	Prembun	7.039	4.743	2.296	67,38
10	33.05.10	Kutowinangun	11.734	6.930	4.804	59,06
11	33.05.11	Alian	17.651	11.829	5.822	67,02
12	33.05.12	Kebumen	32.318	21.541	10.777	66,65
13	33.05.13	Pejagoan	14.116	8.732	5.384	61,86
14	33.05.14	Sruweng	15.470	9.529	5.941	61,60
15	33.05.15	Adimulyo	8.523	6.831	1.692	80,15
16	33.05.16	Kuwarasan	12.444	6.925	5.519	55,65
17	33.05.17	Rowokele	12.898	7.856	5.042	60,91
18	33.05.18	Sempor	17.540	11.356	6.184	64,74
19	33.05.19	Gombang	10.854	5.973	4.881	55,03
20	33.05.20	Karanganyar	8.305	5.028	3.277	60,54
21	33.05.21	Karanggayam	15.064	9.766	5.298	64,83
22	33.05.22	Sadang	5.790	4.275	1.515	73,83
23	33.05.23	Bonorowo	5.546	3.531	2.015	63,67
24	33.05.24	Padureso	4.457	2.987	1.470	67,02
25	33.05.25	Poncowarno	5.049	2.806	2.243	55,58
26	33.05.26	Karangsambung	12.172	9.456	2.716	77,69
Jumlah			340.276	215.353	124.923	63,29

Sumber : PDAK Kementerian Dalam Negeri Tahun 2025 Semester I

* Jumlah penduduk yang memiliki KIA dibagi jumlah penduduk usia 0-17 dikali 100

Kartu Identitas Anak (KIA) adalah identitas resmi anak sebagai bukti diri anak yang berusia kurang dari 17 tahun dan belum menikah yang diterbitkan oleh Dinas Kependudukan dan Pencatatan Sipil Kabupaten/Kota. Jumlah Penduduk Usia KIA (0-17 tahun) di Kabupaten Kebumen sebanyak 340.276 orang, yang memiliki KIA sejumlah 215.353 orang dan jika dengan persentase 63,29%.

**Tabel 73. Jumlah Perpindahan dan Kedatangan Penduduk
Kabupaten Kebumen**

No	Kecamatan		Penduduk	
	Kode	Nama	Pindah	Datang
1	33.05.01	Ayah	486	439
2	33.05.02	Buayan	480	427
3	33.05.03	Puring	573	520
4	33.05.04	Petanahan	428	429
5	33.05.05	Klirong	517	449
6	33.05.06	Buluspesantren	488	442
7	33.05.07	Ambal	438	423
8	33.05.08	Mirit	418	360
9	33.05.09	Prebun	318	233
10	33.05.10	Kutowinangun	453	352
11	33.05.11	Alian	619	530
12	33.05.12	Kebumen	1.412	1.162
13	33.05.13	Pejagoan	473	395
14	33.05.14	Sruweng	526	375
15	33.05.15	Adimulyo	348	343
16	33.05.16	Kuwarasan	403	353
17	33.05.17	Rowokele	442	342
18	33.05.18	Sempor	600	441
19	33.05.19	Gombang	593	499
20	33.05.20	Karanganyar	404	310
21	33.05.21	Karanggayam	467	395
22	33.05.22	Sadang	223	150
23	33.05.23	Bonorowo	238	168
24	33.05.24	Padureso	153	114
25	33.05.25	Poncowarno	132	120
26	33.05.26	Karangsambung	392	342
Jumlah			12.024	10.113

Sumber : PDAK Kementerian Dalam Negeri Tahun 2025 Semester I

Penduduk Kabupaten Kebumen sampai dengan 2025 semester I yang melakukan migrasi masuk sebesar 10.113 orang sedangkan yang melakukan migrasi keluar sebanyak 12.024 orang. Data di atas menunjukkan bahwa penduduk Kebumen lebih banyak yang melakukan perpindahan keluar dari Kabupaten Kebumen.

**Tabel 74. Jumlah Kepemilikan Identitas Kependudukan Digital (IKD)
per Kecamatan se-Kabupaten Kebumen**

No	Kecamatan		Jumlah Sasaran	Jumlah Aktivasi	%
	Kode	Nama			
1	33.05.01	Ayah	51.967	8.992	17,30%
2	33.05.02	Buayan	52.965	7.591	14,33%
3	33.05.03	Puring	51.638	7.538	14,60%
4	33.05.04	Petanahan	48.726	6.116	12,55%
5	33.05.05	Klirong	51.433	8.454	16,44%
6	33.05.06	Buluspesantren	47.405	6.788	14,32%
7	33.05.07	Ambal	50.810	6.529	12,85%
8	33.05.08	Mirit	42.689	5.194	12,17%
9	33.05.09	Prembun	23.178	4.044	17,45%
10	33.05.10	Kutowinangun	38.629	4.188	10,84%
11	33.05.11	Alian	53.466	7.122	13,32%
12	33.05.12	Kebumen	103.697	17.499	16,88%
13	33.05.13	Pejagoan	43.530	6.096	14,00%
14	33.05.14	Sruweng	48.926	6.628	13,55%
15	33.05.15	Adimulyo	30.459	4.658	15,29%
16	33.05.16	Kuwarasan	40.840	6.618	16,20%
17	33.05.17	Rowokele	40.851	6.719	16,45%
18	33.05.18	Sempor	55.544	7.134	12,84%
19	33.05.19	Gombong	39.633	5.863	14,79%
20	33.05.20	Karanganyar	30.011	4.187	13,95%
21	33.05.21	Karanggayam	47.735	4.285	8,98%
22	33.05.22	Sadang	18.200	2.627	14,43%
23	33.05.23	Bonorowo	17.216	1.917	11,13%
24	33.05.24	Padureso	13.060	1.823	13,96%
25	33.05.25	Poncowarno	14.698	2.161	14,70%
26	33.05.26	Karangsambung	38.266	5.322	13,91%
Jumlah			1.095.572	156.093	14,25%

Sumber : PDAK Kementerian Dalam Negeri Tahun 2025 sampai tanggal 30 Juni 2025

PENUTUP

Berdasarkan Undang-Undang Nomor 24 Tahun 2013 tentang Perubahan atas Undang-Undang Nomor 23 Tahun 2006 tentang Administrasi Kependudukan, dalam rangka mewujudkan tertib dan sadar administrasi kependudukan, salah satu upayanya adalah penduduk untuk segera melaporkan peristiwa kependudukan dan peristiwa penting yang dialaminya kepada Dinas Kependudukan dan Pencatatan Sipil, sehingga tertib administrasi kependudukan diharapkan menjadi komitmen bersama seluruh masyarakat Kabupaten Kebumen untuk mewujudkan database kependudukan yang akurat dan akuntabel.

Buku Data Agregat Kependudukan Kabupaten Kebumen Tahun 2025 Semester I yang telah disusun berdasarkan hasil pendaftaran penduduk dan pencatatan sipil yang sudah terkonsolidasi bersih oleh Kementerian Dalam Negeri.

Disusunnya buku ini diharapkan dapat sebagai sumber informasi dalam menunjang pelaksanaan program/kegiatan dan dalam rangka menunjang penyusunan perencanaan untuk pembangunan Kebumen yang lebih baik berdasarkan data yang lebih otentik dan terpercaya.

Penyusun menyadari masih banyak ketidaksempurnaan dalam penyajian buku Data Agregat Kependudukan Tahun 2025 Semester I. Masukan dan saran sangat kami harapkan demi penyempurnaan penyusunan buku Data Agregat Kependudukan Kabupaten Kebumen selanjutnya. Mohon maaf atas segala kekurangan. Semoga Allah SWT membimbing dan meridloi usaha baik dan usaha luhur kita, Aamiin Aamiin Aamiin Ya Robbal 'Alamiin.

**TIM PENYUSUN BUKU DATA AGREGAT KEPENDUDUKAN
TAHUN 2025 SEMESTER I
DISDUKCAPIL KABUPATEN KEBUMEN**

Pengarah :

Jamal Darwanto, S.E., M.M.

Editor :

1. Rud Tomico El Umam, S.H., M.H.
2. Jati Purnomo, S.Si., MT.
3. Bambang Wahyu Santoso, S.Sos.
4. Grace Arisandy Dunggio, S.STP., MPA.

Tim Penyusun :

1. Yatimah, S.E.
2. Yusuf Mufti, S.Kom.
3. Yuli Khamidah, S.Kom.
4. Dewi Ratnasari, S.Kom.
5. Siti Musyarofah, S.Kom.
6. Tri Budi Wiyati, S.T.

Penyunting & Designs Cover :

1. Alvian Eka Kurniawan, A.Md.
2. Fahmi Halif Majid, S.Kom.

2025

Gerlin Difaduk

*Gerakan Perlindungan Difabel
Sadar Administrasi Kependudukan*



[disdukcakilkebumen](#)



[capilkebumen](#)



[0851-9861-4445](tel:0851-9861-4445)



kependudukan.kebumenkab.go.id

2025

Gerlin Difaduk

*Gerakan Perlindungan Difabel
Sadar Administrasi Kependudukan*



[disdukcakilkebumen](#)



[capilkebumen](#)



[0851-9861-4445](tel:0851-9861-4445)



kependudukan.kebumenkab.go.id