



**DINAS KEPENDUDUKAN DAN PENCATATAN SIPIL
KABUPATEN KEBUMEN**



**DATA AGREGAT KEPENDUDUKAN
KABUPATEN KEBUMEN
TAHUN 2023**


Semester I

DUKCAPIL
GO
DIGITAL

IGISA
SALAH SANGGAMA RAKYAT
JAMBATAN BERSAMA-SAMA

DUKCAPIL
BISA

kependudukan.kebumenkab.go.id [capilkebumen](#) [dshukcapilkebumen](#) [dshukcapilkebumen](#) [dshukcapilkebumen](#) [dshukcapilkebumen](#)



kependudukan.kebumenkab.go.id [capilkebumen](#) [dshukcapilkebumen](#) [dshukcapilkebumen](#) [dshukcapilkebumen](#) [dshukcapilkebumen](#)

KATA PENGANTAR

Dengan ucapan puji syukur ke hadirat Allah Subhanahu Wata'ala, atas rahmat-NYA kami dapat menyelesaikan Buku Data Agregat Kependudukan Kabupaten Kebumen Semester I Tahun 2023.

Buku Data Agregat Kependudukan Semester I Tahun 2023 disusun untuk memberikan kontribusi dalam pembangunan daerah berupa informasi data kependudukan sehingga Pemerintah Daerah akan lebih tepat dalam menentukan arah kebijakan pembangunan serta mengalokasikan sumber daya yang ada.

Berdasarkan Undang-Undang Nomor 24 Tahun 2013 tentang Perubahan Atas Undang-Undang Nomor 23 Tahun 2006 Tentang Administrasi Kependudukan, pada pasal 7 ayat (1) huruf g disebutkan bahwa penyajian data kependudukan berskala kabupaten/kota berasal dari data kependudukan yang telah dikonsolidasikan dan dibersihkan oleh Kementerian Dalam Negeri. Data kependudukan skala kabupaten/kota tersebut diterbitkan oleh Kementerian Dalam Negeri secara berkala per semester. Semester pertama diterbitkan setiap tanggal 30 Juni dan semester kedua diterbitkan setiap tanggal 31 Desember setiap tahunnya.

Buku Data Agregat Kependudukan Semester I Tahun 2023 memuat berbagai data agregat tentang kependudukan dan pencatatan sipil hasil dari pelayanan penyelenggaraan administrasi kependudukan di Kabupaten Kebumen yang sudah dikonsolidasikan dan dibersihkan oleh Direktorat Jenderal Kependudukan dan Pencatatan Sipil Kementerian Dalam Negeri pada akhir semester I Tahun 2023 yaitu tanggal 30 Juni 2023.

Buku Data Agregat Kependudukan Semester I Tahun 2023 diharapkan dapat memberikan kontribusi yang positif bagi pengguna/pemanfaat data pada khususnya dan pembangunan daerah Kabupaten Kebumen pada umumnya.

Kebumen, 9 Oktober 2023
KEPALA DINAS KEPENDUDUKAN DAN
PENCATATAN SIPIL KABUPATEN KEBUMEN

ANNA RATNAWATI, S.KM., M.Si.
NIP. 19640629 198803 2 002

DAFTAR ISI

KATA PENGANTAR	i
DAFTAR ISI.....	ii
Tabel 1. Jumlah Penduduk per Kecamatan Se-Kabupaten Kebumen	1
Tabel 2. Jumlah Penduduk per Desa Se-Kecamatan Ayah	2
Tabel 3. Jumlah Penduduk per Desa Se-Kecamatan Buayan	3
Tabel 4. Jumlah Penduduk per Desa Se-Kecamatan Puring	4
Tabel 5. Jumlah Penduduk per Desa Se-Kecamatan Petanahan	5
Tabel 6. Jumlah Penduduk per Desa Se-Kecamatan Klirong	6
Tabel 7. Jumlah Penduduk per Desa Se-Kecamatan Buluspesantren	7
Tabel 8. Jumlah Penduduk per Desa Se-Kecamatan Ambal	8
Tabel 9. Jumlah Penduduk per Desa Se-Kecamatan Mirit	9
Tabel 10. Jumlah Penduduk per Desa Se-Kecamatan Prembun.....	10
Tabel 11. Jumlah Penduduk per Desa Se-Kecamatan Kutowinangun.....	11
Tabel 12. Jumlah Penduduk per Desa Se-Kecamatan Alian	12
Tabel 13. Jumlah Penduduk per Desa/Kel Se-Kecamatan Kebumen	13
Tabel 14. Jumlah Penduduk per Desa Se-Kecamatan Pejagoan	14
Tabel 15. Jumlah Penduduk per Desa Se-Kecamatan Sruweng	15
Tabel 16. Jumlah Penduduk per Desa Se-Kecamatan Adimulyo.....	16
Tabel 17. Jumlah Penduduk per Desa Se-Kecamatan Kuwarasan	17
Tabel 18. Jumlah Penduduk per Desa Se-Kecamatan Rowokele.....	18
Tabel 19. Jumlah Penduduk per Desa Se-Kecamatan Sempor.....	19
Tabel 20. Jumlah Penduduk per Desa/Kel Se-Kecamatan Gombong	20
Tabel 21. Jumlah Penduduk per Desa/Kel Se-Kecamatan Karanganyar.....	21
Tabel 22. Jumlah Penduduk per Desa Se-Kecamatan Karanggayam	22
Tabel 23. Jumlah Penduduk per Desa Se-Kecamatan Sadang	23
Tabel 24. Jumlah Penduduk per Desa Se-Kecamatan Bonorowo	23
Tabel 25. Jumlah Penduduk per Desa Se-Kecamatan Padureso.....	24
Tabel 26. Jumlah Penduduk per Desa Se-Kecamatan Poncowarno	24
Tabel 27. Jumlah Penduduk per Desa Se-Kecamatan Karangsambung	25
Tabel 28. Jumlah Kepala Keluarga Per Kecamatan Se-Kabupaten Kebumen.....	27
Tabel 29. Jumlah Kepala Keluarga Per Desa Se-Kecamatan Ayah	28
Tabel 30. Jumlah Kepala Keluarga Per Desa Se-Kecamatan Buayan.....	29
Tabel 31. Jumlah Kepala Keluarga Per Desa Se-Kecamatan Puring	30
Tabel 32. Jumlah Kepala Keluarga Per Desa Se-Kecamatan Petanahan	31
Tabel 33. Jumlah Kepala Keluarga Per Desa Se-Kecamatan Klirong	32
Tabel 34. Jumlah Kepala Keluarga Per Desa Se-Kecamatan Buluspesantren	33
Tabel 35. Jumlah Kepala Keluarga Per Desa Se-Kecamatan Ambal	34
Tabel 36. Jumlah Kepala Keluarga Per Desa Se-Kecamatan Mirit.....	35
Tabel 37. Jumlah Kepala Keluarga Per Desa Se-Kecamatan Prembun	36
Tabel 38. Jumlah Kepala Keluarga Per Desa Se-Kecamatan Kutowinangun	37
Tabel 39. Jumlah Kepala Keluarga Per Desa Se-Kecamatan Alian.....	38
Tabel 40. Jumlah Kepala Keluarga Per Desa/Kel Se-Kecamatan Kebumen	39
Tabel 41. Jumlah Kepala Keluarga Per Desa Se-Kecamatan Pejagoan.....	40
Tabel 42. Jumlah Kepala Keluarga Per Desa Se-Kecamatan Sruweng.....	41
Tabel 43. Jumlah Kepala Keluarga Per Desa Se-Kecamatan Adimulyo	42
Tabel 44. Jumlah Kepala Keluarga Per Desa Se-Kecamatan Kuwarasan.....	43

Tabel 45. Jumlah Kepala Keluarga Per Desa Se-Kecamatan Rowokele	44
Tabel 46. Jumlah Kepala Keluarga Per Desa Se-Kecamatan Sempor	45
Tabel 47. Jumlah Kepala Keluarga Per Desa/Kel Se-Kecamatan Gombong.....	46
Tabel 48. Jumlah Kepala Keluarga Per Desa/Kel Se-Kecamatan Karanganyar	47
Tabel 49. Jumlah Kepala Keluarga Per Desa Se-Kecamatan Karanggayam.....	48
Tabel 50. Jumlah Kepala Keluarga Per Desa Se-Kecamatan Sadang	49
Tabel 51. Jumlah Kepala Keluarga Per Desa Se-Kecamatan Bonorowo.....	49
Tabel 52. Jumlah Kepala Keluarga Per Desa Se-Kecamatan Padureso	50
Tabel 53. Jumlah Kepala Keluarga Per Desa Se-Kecamatan Poncowarno.....	50
Tabel 54. Jumlah Kepala Keluarga Per Desa Se-Kecamatan Karangsambung.....	51
Tabel 55. Jumlah Penduduk Berdasarkan Kelompok Umur Per Kecamatan	52
Tabel 56. Jumlah Penduduk Berdasarkan Kelompok Umur Produktif Per Kecamatan ...	69
Tabel 57. Jumlah Wajib KTP dan Kepemilikan KTP per Kecamatan	70
Tabel 58. Jumlah Penduduk Berdasarkan Pendidikan Akhir Per Kecamatan	71
Tabel 59. Jumlah Penduduk Berdasarkan Pekerjaan Se-Kabupaten Kebumen	81
Tabel 60. Jumlah Penduduk Berdasarkan Status Perkawinan Per Kecamatan	84
Tabel 61. Jumlah Penduduk Berdasarkan Agama Per Kecamatan	86
Tabel 62. Jumlah Penduduk Berdasarkan Penyandang Cacat Per Kecamatan	90
Tabel 63. Kepemilikan Akta Kelahiran Umur 0-18 Tahun Se-Kabupaten Kebumen	94
Tabel 64. Kepemilikan Akta Kematian Se-Kabupaten Kebumen	95
Tabel 65. Kepemilikan Akta Kawin/Buku Nikah Se-Kabupaten Kebumen	96
Tabel 66. Kepemilikan Akta Cerai Se-Kabupaten Kebumen.....	97
Tabel 67. Kepemilikan Kartu Identitas Anak (KIA) Se-Kabupaten Kebumen	98

DAFTAR GRAFIK

Grafik 1. Jumlah Penduduk Per Kecamatan Se-Kabupaten Kebumen	26
Grafik 2. Jumlah Penduduk Kabupaten Kebumen Berdasarkan Kelompok Umur.....	68
Grafik 3. Jumlah Penduduk Berdasarkan Disabilitas	93

Tabel 1. Jumlah Penduduk Per Kecamatan Se-Kabupaten Kebumen

No	Kecamatan		Laki-Laki		Perempuan		Jumlah Total	
	Kode	Nama	Jumlah	%	Jumlah	%	Desa/Kel.	%
1	33.05.01	AYAH	34.288	50,71%	33.333	49,29%	67.621	4,74%
2	33.05.02	BUAYAN	35.237	50,99%	33.873	49,01%	69.110	4,84%
3	33.05.03	PURING	33.688	50,60%	32.889	49,40%	66.577	4,67%
4	33.05.04	PETANAHAN	31.828	50,52%	31.168	49,48%	62.996	4,42%
5	33.05.05	KLIRONG	33.798	50,74%	32.813	49,26%	66.611	4,67%
6	33.05.06	BULUSPESANTREN	31.329	50,90%	30.224	49,10%	61.553	4,31%
7	33.05.07	AMBAL	33.646	51,00%	32.327	49,00%	65.973	4,62%
8	33.05.08	MIRIT	28.436	50,85%	27.490	49,15%	55.926	3,92%
9	33.05.09	PREMBUN	15.070	50,22%	14.935	49,78%	30.005	2,10%
10	33.05.10	KUTOWINANGUN	25.335	50,71%	24.627	49,29%	49.962	3,50%
11	33.05.11	ALIAN	35.872	51,01%	34.450	48,99%	70.322	4,93%
12	33.05.12	KEBUMEN	68.629	50,58%	67.057	49,42%	135.686	9,51%
13	33.05.13	PEJAGOAN	29.185	50,94%	28.106	49,06%	57.291	4,02%
14	33.05.14	SRUWENG	32.332	50,45%	31.749	49,55%	64.081	4,49%
15	33.05.15	ADIMULYO	19.410	49,90%	19.488	50,10%	38.898	2,73%
16	33.05.16	KUWARASAN	27.017	50,99%	25.968	49,01%	52.985	3,71%
17	33.05.17	ROWOKELE	27.061	50,50%	26.526	49,50%	53.587	3,76%
18	33.05.18	SEMPOR	36.860	50,72%	35.820	49,28%	72.680	5,09%
19	33.05.19	GOMBONG	25.215	49,82%	25.397	50,18%	50.612	3,55%
20	33.05.20	KARANGANYAR	19.402	50,42%	19.079	49,58%	38.481	2,70%
21	33.05.21	KARANGGAYAM	31.841	51,08%	30.491	48,92%	62.332	4,37%
22	33.05.22	SADANG	12.352	51,48%	11.642	48,52%	23.994	1,68%
23	33.05.23	BONOROWO	11.494	50,92%	11.079	49,08%	22.573	1,58%
24	33.05.24	PADURESO	8.788	50,63%	8.571	49,37%	17.359	1,22%
25	33.05.25	PONCOWARNO	9.966	51,01%	9.573	48,99%	19.539	1,37%
26	33.05.26	KARANGSAMBUNG	25.477	50,87%	24.601	49,13%	50.078	3,51%
Jumlah			723.556	50,71%	703.276	49,29%	1.426.832	100,00%

Sumber : Data Konsolidasi Bersih (DKB) Kementerian Dalam Negeri Semester I Tahun 2023

Tabel 2. Jumlah Penduduk Per Desa Se-Kecamatan Ayah

Kode Wilayah/Kabupaten : 33.05 KEBUMEN								
Kode Wilayah/Kecamatan : 330.5.01 AYAH								
No	Desa/Kelurahan		Laki-Laki		Perempuan		Jumlah Total	
	Kode	Nama	Jumlah	%	Jumlah	%	Desa/Kel	%
1	2001	ARGOPENI	1.926	50,55%	1.884	49,45%	3.810	5,63%
2	2002	KARANGDUWUR	2.573	50,68%	2.504	49,32%	5.077	7,51%
3	2003	SRATI	2.090	51,48%	1.970	48,52%	4.060	6,00%
4	2004	PASIR	1.566	50,73%	1.521	49,27%	3.087	4,57%
5	2005	JINTUNG	1.395	50,47%	1.369	49,53%	2.764	4,09%
6	2006	BANJARARJO	1.291	50,61%	1.260	49,39%	2.551	3,77%
7	2007	ARGOSARI	2.350	50,53%	2.301	49,47%	4.651	6,88%
8	2008	WATUKELIR	1.468	51,15%	1.402	48,85%	2.870	4,24%
9	2009	KALIBANGKANG	1.906	50,18%	1.892	49,82%	3.798	5,62%
10	2010	TLOGOSARI	1.449	50,51%	1.420	49,49%	2.869	4,24%
11	2011	KALIPOH	1.787	51,10%	1.710	48,90%	3.497	5,17%
12	2012	AYAH	1.017	50,98%	978	49,02%	1.995	2,95%
13	2013	CANDIRENGGO	3.011	50,55%	2.946	49,45%	5.957	8,81%
14	2014	MANGUNWENI	1.758	51,00%	1.689	49,00%	3.447	5,10%
15	2015	JATIJAJAR	3.804	50,15%	3.781	49,85%	7.585	11,22%
16	2016	DEMANGSARI	2.844	51,19%	2.712	48,81%	5.556	8,22%
17	2017	BULUREJO	1.362	50,95%	1.311	49,05%	2.673	3,95%
18	2018	KEDUNGWERU	691	50,29%	683	49,71%	1.374	2,03%
Jumlah			34.288	50,71%	33.333	49,29%	67.621	100,00%

Sumber : Data Konsolidasi Bersih (DKB) Kementerian Dalam Negeri Semester I Tahun 2023

Tabel 3. Jumlah Penduduk Per Desa Se-Kecamatan Buayan

Kode Wilayah/Kabupaten : 33.05 KEBUMEN								
Kode Wilayah/Kecamatan : 33.05.02 BUAYAN								
No	Desa/Kelurahan		Laki-Laki		Perempuan		Jumlah Total	
	Kode	Nama	Jumlah	%	Jumlah	%	Desa/Kel	%
19	2001	KARANGBOLONG	1.383	51,30%	1.313	48,70%	2.696	3,90%
20	2002	JLADRI	1.971	50,31%	1.947	49,69%	3.918	5,67%
21	2003	ADIWARNO	1.258	50,46%	1.235	49,54%	2.493	3,61%
22	2004	RANGKAH	904	50,53%	885	49,47%	1.789	2,59%
23	2005	WONODADI	1.040	50,24%	1.030	49,76%	2.070	3,00%
24	2006	GEBLUG	730	50,34%	720	49,66%	1.450	2,10%
25	2007	ROGODADI	1.017	50,12%	1.012	49,88%	2.029	2,94%
26	2008	PAKURAN	1.080	50,02%	1.079	49,98%	2.159	3,12%
27	2009	BUAYAN	1.348	50,13%	1.341	49,87%	2.689	3,89%
28	2010	SIKAYU	3.345	50,65%	3.259	49,35%	6.604	9,56%
29	2011	KARANGSARI	953	49,74%	963	50,26%	1.916	2,77%
30	2012	ROGODONO	1.817	50,95%	1.749	49,05%	3.566	5,16%
31	2013	BANYUMUDAL	2.839	51,37%	2.688	48,63%	5.527	8,00%
32	2014	TUGU	2.545	51,22%	2.424	48,78%	4.969	7,19%
33	2015	NOGORAJI	3.142	51,93%	2.909	48,07%	6.051	8,76%
34	2016	MERGOSONO	1.591	51,04%	1.526	48,96%	3.117	4,51%
35	2017	SEMAMPIR	781	53,35%	683	46,65%	1.464	2,12%
36	2018	JOGOMULYO	2.267	51,96%	2.096	48,04%	4.363	6,31%
37	2019	PURBOWANGI	3.291	50,54%	3.221	49,46%	6.512	9,42%
38	2020	JATIROTO	1.935	51,90%	1.793	48,10%	3.728	5,39%
Jumlah			35.237	50,99%	33.873	49,01%	69.110	100,00%

Sumber : Data Konsolidasi Bersih (DKB) Kementerian Dalam Negeri Semester I Tahun 2023

Tabel 4. Jumlah Penduduk Per Desa Se-Kecamatan Puring

Kode Wilayah/Kabupaten : 33.05 KEBUMEN								
Kode Wilayah/Kecamatan : 33.05.03 PURING								
No	Desa/Kelurahan		Laki-Laki		Perempuan		Jumlah Total	
	Kode	Nama	Jumlah	%	Jumlah	%	Desa/Kel	%
39	2001	TAMBAKMULYO	3.348	50,11%	3.333	49,89%	6.681	10,03%
40	2002	SUROREJAN	2.439	51,07%	2.337	48,93%	4.776	7,17%
41	2003	WALUYOREJO	2.130	50,76%	2.066	49,24%	4.196	6,30%
42	2004	SIDOHARJO	1.446	51,31%	1.372	48,69%	2.818	4,23%
43	2005	PULIHARJO	1.416	49,44%	1.448	50,56%	2.864	4,30%
44	2006	PURWOSARI	1.927	50,55%	1.885	49,45%	3.812	5,73%
45	2007	ARJOWINANGUN	811	49,82%	817	50,18%	1.628	2,45%
46	2008	KRANDEGAN	1.683	51,39%	1.592	48,61%	3.275	4,92%
47	2009	KALENG	1.634	50,09%	1.628	49,91%	3.262	4,90%
48	2010	TUKINGGEDONG	1.096	50,69%	1.066	49,31%	2.162	3,25%
49	2011	PURWOHARJO	763	49,00%	794	51,00%	1.557	2,34%
50	2012	BANJAREJO	2.332	49,70%	2.360	50,30%	4.692	7,05%
51	2013	WETONKULON	920	51,31%	873	48,69%	1.793	2,69%
52	2014	PESURUHAN	334	51,07%	320	48,93%	654	0,98%
53	2015	WETONWETAN	990	50,43%	973	49,57%	1.963	2,95%
54	2016	KEDALEMANKULON	1.118	53,24%	982	46,76%	2.100	3,15%
55	2017	KEDALEMANWETAN	1.434	51,09%	1.373	48,91%	2.807	4,22%
56	2018	SRUSUHJURUTENGAH	718	50,67%	699	49,33%	1.417	2,13%
57	2019	SITIADI	2.005	49,91%	2.012	50,09%	4.017	6,03%
58	2020	BUMIREJO	1.481	50,39%	1.458	49,61%	2.939	4,41%
59	2021	MADUREJO	1.287	50,39%	1.267	49,61%	2.554	3,84%
60	2022	SIDOBUNDER	1.259	51,66%	1.178	48,34%	2.437	3,66%
61	2023	SIDODADI	1.117	51,40%	1.056	48,60%	2.173	3,26%
Jumlah			33.688	50.60%	32.889	49.40%	66.577	100.00%

Sumber : Data Konsolidasi Bersih (DKB) Kementerian Dalam Negeri Semester I Tahun 2023

Tabel 5. Jumlah Penduduk Per Desa Se-Kecamatan Petanahan

Kode Wilayah/Kabupaten : 33.05 KEBUMEN								
Kode Wilayah/Kecamatan : 33.05.04 PETANAHAN								
No	Desa/Kelurahan		Laki-Laki		Perempuan		Jumlah Total	
	Kode	Nama	Jumlah	%	Jumlah	%	Desa/Kel	%
62	2001	KARANGREJO	2.492	50,03%	2.489	49,97%	4.981	7,91%
63	2002	KARANGGADUNG	1.362	48,94%	1.421	51,06%	2.783	4,42%
64	2003	TEGALRETNO	1.268	50,38%	1.249	49,62%	2.517	4,00%
65	2004	AMPELSARI	964	49,59%	980	50,41%	1.944	3,09%
66	2005	MUNGGU	1.715	50,63%	1.672	49,37%	3.387	5,38%
67	2006	KEWANGUNAN	1.707	50,83%	1.651	49,17%	3.358	5,33%
68	2007	KARANGDUWUR	2.527	50,00%	2.527	50,00%	5.054	8,02%
69	2008	PETANAHAN	2.069	49,99%	2.070	50,01%	4.139	6,57%
70	2009	KEBONSARI	728	49,42%	745	50,58%	1.473	2,34%
71	2010	GROGOLPENATUS	1.563	50,47%	1.534	49,53%	3.097	4,92%
72	2011	GROGOLBENINGSARI	2.059	51,36%	1.950	48,64%	4.009	6,36%
73	2012	JOGOMERTAN	2.057	50,80%	1.992	49,20%	4.049	6,43%
74	2013	TANJUNGSARI	2.262	51,63%	2.119	48,37%	4.381	6,95%
75	2014	SIDOMULYO	1.200	51,86%	1.114	48,14%	2.314	3,67%
76	2015	GRUJUGAN	891	50,71%	866	49,29%	1.757	2,79%
77	2016	KRITIG	1.436	51,01%	1.379	48,99%	2.815	4,47%
78	2017	NAMPUDADI	1.211	51,71%	1.131	48,29%	2.342	3,72%
79	2018	TRESNOREJO	618	49,16%	639	50,84%	1.257	2,00%
80	2019	PODOURIP	757	50,33%	747	49,67%	1.504	2,39%
81	2020	JATIMULYO	1.396	49,36%	1.432	50,64%	2.828	4,49%
82	2021	BANJARWINANGUN	1.546	51,41%	1.461	48,59%	3.007	4,77%
Jumlah			31.828	50.52%	31.168	49.48%	62.996	100.00%

Sumber : Data Konsolidasi Bersih (DKB) Kementerian Dalam Negeri Semester I Tahun 2023

Tabel 6. Jumlah Penduduk Per Desa Se-Kecamatan Klirong

Kode Wilayah/Kabupaten : 33.05 KEBUMEN								
Kode Wilayah/Kecamatan : 33.5.05 KLIRONG								
No	Desa/Kelurahan		Laki-Laki		Perempuan		Jumlah Total	
	Kode	Nama	Jumlah	%	Jumlah	%	Desa/Kel	%
83	2001	JOGOSIMO	1.884	50,95%	1.814	49,05%	3.698	5,55%
84	2002	TANGGULANGIN	1.981	51,20%	1.888	48,80%	3.869	5,81%
85	2003	PANDANLOR	1.507	50,57%	1.473	49,43%	2.980	4,47%
86	2004	TAMBAKPROGATEN	1.475	50,83%	1.427	49,17%	2.902	4,36%
87	2005	GEBANGSARI	1.197	51,04%	1.148	48,96%	2.345	3,52%
88	2006	KLEGENREJO	1.848	50,83%	1.788	49,17%	3.636	5,46%
89	2007	BENDOGARAP	853	48,60%	902	51,40%	1.755	2,63%
90	2008	KEDUNGSARI	1.505	49,12%	1.559	50,88%	3.064	4,60%
91	2009	JERUKAGUNG	1.334	49,65%	1.353	50,35%	2.687	4,03%
92	2010	KLEGENWONOSARI	1.109	49,40%	1.136	50,60%	2.245	3,37%
93	2011	KLIRONG	911	50,22%	903	49,78%	1.814	2,72%
94	2012	KALIWUNGU	899	51,11%	860	48,89%	1.759	2,64%
95	2013	JATIMALANG	1.110	50,73%	1.078	49,27%	2.188	3,28%
96	2014	KARANGGLONGGONG	343	48,86%	359	51,14%	702	1,05%
97	2015	RANTEREJO	991	52,63%	892	47,37%	1.883	2,83%
98	2016	WOTBUWONO	1.484	51,49%	1.398	48,51%	2.882	4,33%
99	2017	TAMBAKAGUNG	1.228	50,39%	1.209	49,61%	2.437	3,66%
100	2018	SITIREJO	766	49,64%	777	50,36%	1.543	2,32%
101	2019	GADUNGREJO	1.050	50,51%	1.029	49,49%	2.079	3,12%
102	2020	DOROWATI	1.828	51,96%	1.690	48,04%	3.518	5,28%
103	2021	BUMIHARJO	1.830	51,07%	1.753	48,93%	3.583	5,38%
104	2022	KEBADONGAN	1.654	51,43%	1.562	48,57%	3.216	4,83%
105	2023	PODOLUHUR	2.352	50,94%	2.265	49,06%	4.617	6,93%
106	2024	KEDUNGWINANGUN	2.659	51,05%	2.550	48,95%	5.209	7,82%
Jumlah			33.798	50,74%	32.813	49,26%	66.611	100,00%

Sumber : Data Konsolidasi Bersih (DKB) Kementerian Dalam Negeri Semester I Tahun 2023

Tabel 7. Jumlah Penduduk Per Desa Se-Kecamatan Buluspesantren

Kode Wilayah/Kabupaten : 33.05 KEBUMEN								
Kode Wilayah/Kecamatan : 33.05.06 BULUSPESANTREN								
No	Desa/Kelurahan		Laki-Laki		Perempuan		Jumlah Total	
	Kode	Nama	Jumlah	%	Jumlah	%	Desa/Kel	%
107	2001	AYAMPUTIH	2.456	50,52%	2.405	49,48%	4.861	7,90%
108	2002	SETROJENAR	1.570	49,86%	1.579	50,14%	3.149	5,12%
109	2003	BRECONG	2.471	51,65%	2.313	48,35%	4.784	7,77%
110	2004	BANJURPASAR	1.679	49,66%	1.702	50,34%	3.381	5,49%
111	2005	INDROSARI	628	50,85%	607	49,15%	1.235	2,01%
112	2006	BULUSPESANTREN	829	50,95%	798	49,05%	1.627	2,64%
113	2007	BANJURMUKADAN	713	50,28%	705	49,72%	1.418	2,30%
114	2008	WALUYO	2.234	50,85%	2.159	49,15%	4.393	7,14%
115	2009	BOCOR	2.025	51,29%	1.923	48,71%	3.948	6,41%
116	2010	MADURETNO	1.240	50,74%	1.204	49,26%	2.444	3,97%
117	2011	AMBALKUMOLO	1.131	50,13%	1.125	49,87%	2.256	3,67%
118	2012	RANTEWRINGIN	1.770	50,50%	1.735	49,50%	3.505	5,69%
119	2013	TAMBAKREJO	866	50,17%	860	49,83%	1.726	2,80%
120	2014	SANGUBANYU	1.769	51,36%	1.675	48,64%	3.444	5,60%
121	2015	ARJOWINANGUN	570	51,72%	532	48,28%	1.102	1,79%
122	2016	AMPIH	1.297	50,72%	1.260	49,28%	2.557	4,15%
123	2017	JOGOPATEN	1.450	50,90%	1.399	49,10%	2.849	4,63%
124	2018	KLAPASAWIT	2.169	51,45%	2.047	48,55%	4.216	6,85%
125	2019	SIDOMORO	2.372	51,68%	2.218	48,32%	4.590	7,46%
126	2020	TANJUNGREJO	1.091	51,51%	1.027	48,49%	2.118	3,44%
127	2021	TANJUNGSARI	999	51,23%	951	48,77%	1.950	3,17%
Jumlah			31.329	50,90%	30.224	49,10%	61.553	100,00%

Sumber : Data Konsolidasi Bersih (DKB) Kementerian Dalam Negeri Semester I Tahun 2023

Tabel 8. Jumlah Penduduk Per Desa Se-Kecamatan Ambal

Kode Wilayah/Kabupaten : 33.05 KEBUMEN								
Kode Wilayah/Kecamatan : 33.05.07 AMBAL								
No	Desa/Kelurahan		Laki-Laki		Perempuan		Jumlah Total	
	Kode	Nama	Jumlah	%	Jumlah	%	Desa/Kel.	%
128	2001	ENTAK	1.156	51,86%	1.073	48,14%	2.229	3,38%
129	2002	PLEMPUKANKEMBARAN	595	50,04%	594	49,96%	1.189	1,80%
130	2003	KENOYOJAYAN	903	51,60%	847	48,40%	1.750	2,65%
131	2004	AMBALRESMI	2.264	50,19%	2.247	49,81%	4.511	6,84%
132	2005	KAIBONPETANGKURAN	1.212	52,97%	1.076	47,03%	2.288	3,47%
133	2006	KAIBON	1.191	51,72%	1.112	48,28%	2.303	3,49%
134	2007	SUMBERJATI	1.033	48,73%	1.087	51,27%	2.120	3,21%
135	2008	BLENGORWETAN	962	49,74%	972	50,26%	1.934	2,93%
136	2009	BLENGORKULON	1.173	50,74%	1.139	49,26%	2.312	3,50%
137	2010	BENERWETAN	829	50,06%	827	49,94%	1.656	2,51%
138	2011	BENERKULON	1.672	52,18%	1.532	47,82%	3.204	4,86%
139	2012	AMBALKLIWONAN	1.153	51,96%	1.066	48,04%	2.219	3,36%
140	2013	PASARSENEN	960	50,26%	950	49,74%	1.910	2,90%
141	2014	PUCANGAN	816	51,88%	757	48,12%	1.573	2,38%
142	2015	AMBALKEBREK	764	51,34%	724	48,66%	1.488	2,26%
143	2016	GONDANGLEGI	1.356	51,32%	1.286	48,68%	2.642	4,00%
144	2017	BANJARSARI	504	49,70%	510	50,30%	1.014	1,54%
145	2018	LAJER	980	51,23%	933	48,77%	1.913	2,90%
146	2019	SINGOSARI	994	51,05%	953	48,95%	1.947	2,95%
147	2020	SIDOLUHUR	2.052	51,88%	1.903	48,12%	3.955	5,99%
148	2021	SINUNGREJO	1.044	49,95%	1.046	50,05%	2.090	3,17%
149	2022	AMBARWINANGUN	932	49,60%	947	50,40%	1.879	2,85%
150	2023	PENEKET	879	51,68%	822	48,32%	1.701	2,58%
151	2024	SIDOREJO	575	50,44%	565	49,56%	1.140	1,73%
152	2025	SIDOMULYO	856	52,32%	780	47,68%	1.636	2,48%
153	2026	SIDOMUKTI	1.207	49,73%	1.220	50,27%	2.427	3,68%
154	2027	PRASUTAN	631	49,61%	641	50,39%	1.272	1,93%
155	2028	KRADENAN	598	51,29%	568	48,71%	1.166	1,77%
156	2029	PAGEDANGAN	1.306	51,46%	1.232	48,54%	2.538	3,85%
157	2030	SUROBAYAN	1.118	51,33%	1.060	48,67%	2.178	3,30%
158	2031	DUKUHREJOSARI	1.016	50,50%	996	49,50%	2.012	3,05%
159	2032	KEMBANGSAWIT	915	51,49%	862	48,51%	1.777	2,69%
Jumlah			33.646	51,00%	32.327	49,00%	65.973	100,00%

Sumber : Data Konsolidasi Bersih (DKB) Kementerian Dalam Negeri Semester I Tahun 2023

Tabel 9. Jumlah Penduduk Per Desa Se-Kecamatan Mirit

Kode Wilayah/Kabupaten : 33.05 KEBUMEN								
Kode Wilayah/Kecamatan : 33.05.08 MIRIT								
No	Desa/Kelurahan		Laki-Laki		Perempuan		Jumlah Total	
	Kode	Nama	Jumlah	%	Jumlah	%	Desa/Kel.	%
160	2001	MIRITPETIKUSAN	943	51,08%	903	48,92%	1.846	3,30%
161	2002	TLOGODEPOK	1.646	50,91%	1.587	49,09%	3.233	5,78%
162	2003	MIRIT	1.062	51,50%	1.000	48,50%	2.062	3,69%
163	2004	TLOGOPRAGOTO	1.090	50,25%	1.079	49,75%	2.169	3,88%
164	2005	LEMBUPURWO	2.403	51,21%	2.289	48,79%	4.692	8,39%
165	2006	WIROMARTAN	1.123	48,66%	1.185	51,34%	2.308	4,13%
166	2007	ROWO	1.051	50,58%	1.027	49,42%	2.078	3,72%
167	2008	SINGOYUDAN	848	50,15%	843	49,85%	1.691	3,02%
168	2009	WERGONAYAN	1.387	51,62%	1.300	48,38%	2.687	4,80%
169	2010	SELOTUMPENG	1.745	52,47%	1.581	47,53%	3.326	5,95%
170	2011	SITIBENTAR	1.222	51,07%	1.171	48,93%	2.393	4,28%
171	2012	KARANGGEDE	889	50,89%	858	49,11%	1.747	3,12%
172	2013	KERTODESO	1.919	51,16%	1.832	48,84%	3.751	6,71%
173	2014	PATUKREJOMULYO	729	51,67%	682	48,33%	1.411	2,52%
174	2015	PATUKGAWEMULYO	1.125	50,52%	1.102	49,48%	2.227	3,98%
175	2016	MANGUNRANAN	1.304	51,36%	1.235	48,64%	2.539	4,54%
176	2017	PEKUTAN	1.181	51,46%	1.114	48,54%	2.295	4,10%
177	2018	WIROGATEN	1.745	50,89%	1.684	49,11%	3.429	6,13%
178	2019	WINONG	825	50,06%	823	49,94%	1.648	2,95%
179	2020	NGABEAN	2.035	49,66%	2.063	50,34%	4.098	7,33%
180	2021	SARWOGADUNG	1.570	50,63%	1.531	49,37%	3.101	5,54%
181	2022	KRUBUNGAN	594	49,71%	601	50,29%	1.195	2,14%
Jumlah			28.436	50,85%	27.490	49,15%	55.926	100,00%

Sumber : Data Konsolidasi Bersih (DKB) Kementerian Dalam Negeri Semester I Tahun 2023

Tabel 10. Jumlah Penduduk Per Desa Se-Kecamatan Prembun

Kode Wilayah/Kabupaten : 33.05 KEBUMEN								
Kode Wilayah/Kecamatan : 33.05.09 PREMBUN								
No	Desa/Kelurahan		Laki-Laki		Perempuan		Jumlah Total	
	Kode	Nama	Jumlah	%	Jumlah	%	Desa/Kel	%
182	2001	TERSOBO	1.434	49,55%	1.460	50,45%	2.894	9,65%
183	2002	PREMBUN	1.994	49,84%	2.007	50,16%	4.001	13,33%
184	2003	KABEKELAN	1.139	49,54%	1.160	50,46%	2.299	7,66%
185	2004	TUNGGALROSO	1.279	49,71%	1.294	50,29%	2.573	8,58%
186	2005	KEDUNGWARU	696	51,03%	668	48,97%	1.364	4,55%
187	2006	BAGUNG	1.082	49,32%	1.112	50,68%	2.194	7,31%
188	2007	SIDOGEDE	1.958	52,10%	1.800	47,90%	3.758	12,52%
189	2008	SEMBIRKADIPATEN	748	49,18%	773	50,82%	1.521	5,07%
190	2009	KEDUNGBULUS	573	49,61%	582	50,39%	1.155	3,85%
191	2010	MULYOSRI	1.001	50,71%	973	49,29%	1.974	6,58%
192	2011	PESUNINGAN	1.131	49,67%	1.146	50,33%	2.277	7,59%
193	2012	PECARIKAN	534	51,00%	513	49,00%	1.047	3,49%
194	2013	KABUARAN	1.501	50,92%	1.447	49,08%	2.948	9,83%
Jumlah			15.070	50,22%	14.935	49,78%	30.005	100,00%

Sumber : Data Konsolidasi Bersih (DKB) Kementerian Dalam Negeri Semester I Tahun 2023

Tabel 11. Jumlah Penduduk Per Desa Se-Kecamatan Kutowinangun

Kode Wilayah/Kabupaten : 33.05 KEBUMEN								
Kode Wilayah/Kecamatan : 33.05.10 KUTOWINANGUN								
No	Desa/Kelurahan		Laki-Laki		Perempuan		Jumlah Total	
	Kode	Nama	Jumlah	%	Jumlah	%	Desa/Kel	%
195	2001	PEKUNDEN	1.008	52,28%	920	47,72%	1.928	3,86%
196	2002	TANJUNGMERU	961	49,54%	979	50,46%	1.940	3,88%
197	2003	KUWARISAN	1.806	50,00%	1.806	50,00%	3.612	7,23%
198	2004	KUTOWINANGUN	2.260	49,98%	2.262	50,02%	4.522	9,05%
199	2005	LUNDONG	1.212	50,78%	1.175	49,22%	2.387	4,78%
200	2006	MEKARSARI	1.722	50,31%	1.701	49,69%	3.423	6,85%
201	2007	BABADSARI	1.898	51,05%	1.820	48,95%	3.718	7,44%
202	2008	UNGARAN	1.307	50,62%	1.275	49,38%	2.582	5,17%
203	2009	MRINEN	731	50,00%	731	50,00%	1.462	2,93%
204	2010	PEJAGATAN	1.494	52,42%	1.356	47,58%	2.850	5,70%
205	2011	TRIWARNO	1.579	50,33%	1.558	49,67%	3.137	6,28%
206	2012	KOROWELANG	982	50,28%	971	49,72%	1.953	3,91%
207	2013	JLEGIWINANGUN	1.461	50,15%	1.452	49,85%	2.913	5,83%
208	2014	LUMBU	1.486	52,18%	1.362	47,82%	2.848	5,70%
209	2015	TANJUNGSARI	1.538	50,81%	1.489	49,19%	3.027	6,06%
210	2016	KALIPUTIH	892	50,77%	865	49,23%	1.757	3,52%
211	2017	TUNJUNGSETO	949	51,38%	898	48,62%	1.847	3,70%
212	2018	PESALAKAN	615	51,25%	585	48,75%	1.200	2,40%
213	2019	KARANGSARI	1.434	50,21%	1.422	49,79%	2.856	5,72%
Jumlah			25.335	50,71%	24.627	49,29%	49.962	100,00%

Sumber : Data Konsolidasi Bersih (DKB) Kementerian Dalam Negeri Semester I Tahun 2023

Tabel 12. Jumlah Penduduk Per Desa Se-Kecamatan Alian

Kode Wilayah/Kabupaten : 33.05 KEBUMEN								
Kode Wilayah/Kecamatan : 33.05.11 ALIAN								
No	Desa/Kelurahan		Laki-Laki		Perempuan		Jumlah Total	
	Kode	Nama	Jumlah	%	Jumlah	%	Desa/Kel	%
214	2001	BOJONGSARI	3.204	51,50%	3.017	48,50%	6.221	8,85%
215	2002	SUROTRUNAN	2.295	51,01%	2.204	48,99%	4.499	6,40%
216	2003	KAMBANGSARI	792	49,47%	809	50,53%	1.601	2,28%
217	2004	JATIMULYO	2.087	50,52%	2.044	49,48%	4.131	5,87%
218	2005	TANUHARJO	1.501	50,08%	1.496	49,92%	2.997	4,26%
219	2006	KARANGTANJUNG	1.653	50,81%	1.600	49,19%	3.253	4,63%
220	2007	KEMANGGUAN	2.684	52,44%	2.434	47,56%	5.118	7,28%
221	2008	KALIJAYA	1.918	51,56%	1.802	48,44%	3.720	5,29%
222	2009	KARANGKEMBANG	2.002	51,78%	1.864	48,22%	3.866	5,50%
223	2010	SELILING	3.291	51,45%	3.105	48,55%	6.396	9,10%
224	2011	TLOGOWULUNG	932	49,81%	939	50,19%	1.871	2,66%
225	2012	KALIPUTIH	1.717	51,72%	1.603	48,28%	3.320	4,72%
226	2013	WONOKROMO	3.193	50,78%	3.095	49,22%	6.288	8,94%
227	2014	SAWANGAN	2.132	50,92%	2.055	49,08%	4.187	5,95%
228	2015	KALIRANCANG	2.346	49,49%	2.394	50,51%	4.740	6,74%
229	2016	KRAKAL	4.125	50,84%	3.989	49,16%	8.114	11,54%
Jumlah			35.872	51,01%	34.450	48,99%	70.322	100,00%

Sumber : Data Konsolidasi Bersih (DKB) Kementerian Dalam Negeri Semester I Tahun 2023

Tabel 13. Jumlah Penduduk Per Desa/Kelurahan Se-Kecamatan Kebumen

Kode Wilayah/Kabupaten : 33.05 KEBUMEN								
Kode Wilayah/Kecamatan : 33.05.12 KEBUMEN								
No	Desa/Kelurahan		Laki-Laki		Perempuan		Jumlah Total	
	Kode	Nama	Jumlah	%	Jumlah	%	Desa/Kel	%
230	1010	SELANG	2.190	50,75%	2.125	49,25%	4.315	3,18%
231	1012	TAMANWINANGUN	5.101	50,47%	5.005	49,53%	10.106	7,45%
232	1013	PANJER	5.351	50,12%	5.325	49,88%	10.676	7,87%
233	1024	KEBUMEN	3.697	49,23%	3.813	50,77%	7.510	5,53%
234	1026	BUMIREJO	4.182	49,51%	4.265	50,49%	8.447	6,23%
235	2001	MUKTISARI	2.684	51,87%	2.490	48,13%	5.174	3,81%
236	2002	MURTIREJO	1.683	51,05%	1.614	48,95%	3.297	2,43%
237	2003	DEPOKREJO	1.963	51,47%	1.851	48,53%	3.814	2,81%
238	2004	MENKOWO	1.089	50,42%	1.071	49,58%	2.160	1,59%
239	2005	GESIKAN	1.356	51,02%	1.302	48,98%	2.658	1,96%
240	2006	KALIBAGOR	2.226	49,72%	2.251	50,28%	4.477	3,30%
241	2007	ARGOPENI	1.654	49,70%	1.674	50,30%	3.328	2,45%
242	2008	JATISARI	3.468	51,75%	3.234	48,25%	6.702	4,94%
243	2009	KALIREJO	2.324	51,20%	2.215	48,80%	4.539	3,35%
244	2011	ADIKARSO	2.119	51,07%	2.030	48,93%	4.149	3,06%
245	2014	KEMBARAN	1.081	51,33%	1.025	48,67%	2.106	1,55%
246	2015	SUMBERADI	1.361	49,98%	1.362	50,02%	2.723	2,01%
247	2016	WONOSARI	2.852	49,92%	2.861	50,08%	5.713	4,21%
248	2017	ROWOREJO	1.577	50,51%	1.545	49,49%	3.122	2,30%
249	2018	TANAHSARI	1.948	51,71%	1.819	48,29%	3.767	2,78%
250	2019	BANDUNG	1.966	51,59%	1.845	48,41%	3.811	2,81%
251	2020	CANDIMULYO	1.123	51,14%	1.073	48,86%	2.196	1,62%
252	2021	KALIJIREK	1.101	51,30%	1.045	48,70%	2.146	1,58%
253	2022	CANDIWULAN	1.462	51,10%	1.399	48,90%	2.861	2,11%
254	2023	KAWEDUSAN	1.339	51,84%	1.244	48,16%	2.583	1,90%
255	2025	KUTOSARI	3.071	49,09%	3.185	50,91%	6.256	4,61%
256	2027	GEMEKSEKTI	3.632	51,31%	3.447	48,69%	7.079	5,22%
257	2028	KARANGSARI	3.346	50,62%	3.264	49,38%	6.610	4,87%
258	2029	JEMUR	1.683	50,07%	1.678	49,93%	3.361	2,48%
Jumlah			68.629	50,58%	67.057	49,42%	135.686	100,00%

Sumber : Data Konsolidasi Bersih (DKB) Kementerian Dalam Negeri Semester I Tahun 2023

Tabel 14. Jumlah Penduduk Per Desa Se-Kecamatan Pejagoan

Kode Wilayah/Kabupaten : 33.05 KEBUMEN								
Kode Wilayah/Kecamatan : 33.05.13 PEJAGOAN								
No	Desa/Kelurahan		Laki-Laki		Perempuan		Jumlah Total	
	Kode	Nama	Jumlah	%	Jumlah	%	Desa/Kel	%
259	2001	LOGEDE	1.912	50,53%	1.872	49,47%	3.784	6,60%
260	2002	KUWAYUHAN	3.767	50,27%	3.726	49,73%	7.493	13,08%
261	2003	KEDAWUNG	4.854	51,24%	4.619	48,76%	9.473	16,53%
262	2004	PEJAGOAN	3.201	49,78%	3.229	50,22%	6.430	11,22%
263	2005	KEBULUSAN	2.588	50,65%	2.522	49,35%	5.110	8,92%
264	2006	ADITIRTO	1.727	51,12%	1.651	48,88%	3.378	5,90%
265	2007	KARANGPOH	1.780	51,76%	1.659	48,24%	3.439	6,00%
266	2008	JEMUR	2.814	52,39%	2.557	47,61%	5.371	9,37%
267	2009	PRIGI	1.136	50,69%	1.105	49,31%	2.241	3,91%
268	2010	KEBAGORAN	1.015	51,11%	971	48,89%	1.986	3,47%
269	2011	PENGARINGAN	376	51,44%	355	48,56%	731	1,28%
270	2012	PENIRON	3.430	51,06%	3.287	48,94%	6.717	11,72%
271	2013	WATULAWANG	585	51,41%	553	48,59%	1.138	1,99%
Jumlah			29.185	50,94%	28.106	49,06%	57.291	100,00%

Sumber : Data Konsolidasi Bersih (DKB) Kementerian Dalam Negeri Semester I Tahun 2023

Tabel 15. Jumlah Penduduk Per Desa Se-Kecamatan Sruweng

Kode Wilayah/Kabupaten : 33.05 KEBUMEN								
Kode Wilayah/Kecamatan : 33.05.14 SRUWENG								
No	Desa/Kelurahan		Laki-Laki		Perempuan		Jumlah Total	
	Kode	Nama	Jumlah	%	Jumlah	%	Desa/Kel	%
272	2001	MENGANTI	1.081	50,89%	1.043	49,11%	2.124	3,31%
273	2002	TRIKARSO	2.104	51,01%	2.021	48,99%	4.125	6,44%
274	2003	SIDOHARJO	1.592	49,83%	1.603	50,17%	3.195	4,99%
275	2004	GIWANGRETNO	2.161	49,82%	2.177	50,18%	4.338	6,77%
276	2005	JABRES	1.278	49,92%	1.282	50,08%	2.560	3,99%
277	2006	SRUWENG	1.686	49,07%	1.750	50,93%	3.436	5,36%
278	2007	KARANGGEDANG	1.255	50,18%	1.246	49,82%	2.501	3,90%
279	2008	PURWODESO	1.074	51,34%	1.018	48,66%	2.092	3,26%
280	2009	KLEPUSANGGAR	618	49,88%	621	50,12%	1.239	1,93%
281	2010	TANGGERAN	1.609	50,76%	1.561	49,24%	3.170	4,95%
282	2011	KARANGSARI	491	50,26%	486	49,74%	977	1,52%
283	2012	KARANGPULE	1.563	50,00%	1.563	50,00%	3.126	4,88%
284	2013	PAKURAN	1.661	51,73%	1.550	48,27%	3.211	5,01%
285	2014	PENGEMPON	2.191	51,05%	2.101	48,95%	4.292	6,70%
286	2015	KEJAWANG	1.379	51,09%	1.320	48,91%	2.699	4,21%
287	2016	KARANGJAMBU	708	49,34%	727	50,66%	1.435	2,24%
288	2017	SIDOAGUNG	3.502	50,53%	3.428	49,47%	6.930	10,81%
289	2018	PENUSUPAN	713	49,65%	723	50,35%	1.436	2,24%
290	2019	DONOSARI	1.331	50,49%	1.305	49,51%	2.636	4,11%
291	2020	PANDANSARI	3.545	50,52%	3.472	49,48%	7.017	10,95%
292	2021	CONDONGCAMPUR	790	51,23%	752	48,77%	1.542	2,41%
Jumlah			32.332	50,45%	31.749	49,55%	64.081	100,00%

Sumber : Data Konsolidasi Bersih (DKB) Kementerian Dalam Negeri Semester II Tahun 2022

Tabel 16. Jumlah Penduduk Per Desa Se-Kecamatan Adimulyo

Kode Wilayah/Kabupaten : 33.05 KEBUMEN								
Kode Wilayah/Kecamatan : 33.05.15 ADIMULYO								
No	Desa/Kelurahan		Laki-Laki		Perempuan		Jumlah Total	
	Kode	Nama	Jumlah	%	Jumlah	%	Desa/Kel	%
293	2001	SUGIHWARAS	962	51,92%	891	48,08%	1.853	4,76%
294	2002	TAMBAHARJO	932	51,15%	890	48,85%	1.822	4,68%
295	2003	TEPAKYANG	878	51,59%	824	48,41%	1.702	4,38%
296	2004	SIDOMULYO	741	48,75%	779	51,25%	1.520	3,91%
297	2005	WOJOSARI	620	48,70%	653	51,30%	1.273	3,27%
298	2006	CANDIWULAN	993	48,94%	1.036	51,06%	2.029	5,22%
299	2007	ADIKARTO	988	49,47%	1.009	50,53%	1.997	5,13%
300	2008	ADIMULYO	1.147	49,72%	1.160	50,28%	2.307	5,93%
301	2009	TEMANGGAL	509	49,56%	518	50,44%	1.027	2,64%
302	2010	JOHO	567	52,74%	508	47,26%	1.075	2,76%
303	2011	ADILUHUR	884	52,34%	805	47,66%	1.689	4,34%
304	2012	TEGALSARI	908	50,81%	879	49,19%	1.787	4,59%
305	2013	SEKARTEJA	554	51,06%	531	48,94%	1.085	2,79%
306	2014	KEMUJAN	672	48,84%	704	51,16%	1.376	3,54%
307	2015	MANGUNHARJO	711	49,03%	739	50,97%	1.450	3,73%
308	2016	BANYURATA	1.301	50,49%	1.276	49,51%	2.577	6,63%
309	2017	MELES	1.009	48,58%	1.068	51,42%	2.077	5,34%
310	2018	CARUBAN	947	48,74%	996	51,26%	1.943	5,00%
311	2019	BONJOK	687	50,55%	672	49,45%	1.359	3,49%
312	2020	ARJOMULYO	850	50,24%	842	49,76%	1.692	4,35%
313	2021	ARJOSARI	514	50,15%	511	49,85%	1.025	2,64%
314	2022	PEKUWON	737	47,92%	801	52,08%	1.538	3,95%
315	2023	SIDOMUKTI	1.299	48,20%	1.396	51,80%	2.695	6,93%
Jumlah			19.410	49,90%	19.488	50,10%	38.898	100,00%

Sumber : Data Konsolidasi Bersih (DKB) Kementerian Dalam Negeri Semester I Tahun 2023

Tabel 17. Jumlah Penduduk Per Desa Se-Kecamatan Kuwarasan

Kode Wilayah/Kabupaten : 33.05 KEBUMEN								
Kode Wilayah/Kecamatan : 33.05.16 KUWARASAN								
No	Desa/Kelurahan		Laki-Laki		Perempuan		Jumlah Total	
	Kode	Nama	Jumlah	%	Jumlah	%	Desa/Kel	%
316	2001	KAMULYAN	811	52,12%	745	47,88%	1.556	2,94%
317	2002	SIDOMUKTI	1.286	52,58%	1.160	47,42%	2.446	4,62%
318	2003	TAMBAKSARI	819	49,70%	829	50,30%	1.648	3,11%
319	2004	KALIPURWO	1.716	51,56%	1.612	48,44%	3.328	6,28%
320	2005	PURWODADI	1.082	50,28%	1.070	49,72%	2.152	4,06%
321	2006	PONDOKGEBANGSARI	991	51,70%	926	48,30%	1.917	3,62%
322	2007	KUWARASAN	1.389	50,71%	1.350	49,29%	2.739	5,17%
323	2008	HARJODOWO	817	52,14%	750	47,86%	1.567	2,96%
324	2009	LEMAHDUWUR	1.838	51,64%	1.721	48,36%	3.559	6,72%
325	2010	MADURESO	1.746	52,34%	1.590	47,66%	3.336	6,30%
326	2011	MANGLI	1.100	51,59%	1.032	48,41%	2.132	4,02%
327	2012	GANDUSARI	1.071	51,84%	995	48,16%	2.066	3,90%
328	2013	ORI	1.047	50,19%	1.039	49,81%	2.086	3,94%
329	2014	SERUT	685	49,03%	712	50,97%	1.397	2,64%
330	2015	BANJAREJA	1.583	49,75%	1.599	50,25%	3.182	6,01%
331	2016	GUMAWANG	1.154	51,33%	1.094	48,67%	2.248	4,24%
332	2017	WONoyoso	1.610	51,05%	1.544	48,95%	3.154	5,95%
333	2018	GUNUNGmuJil	2.077	49,80%	2.094	50,20%	4.171	7,87%
334	2019	KUWARU	1.160	51,40%	1.097	48,60%	2.257	4,26%
335	2020	BENDUNGAN	1.071	50,00%	1.071	50,00%	2.142	4,04%
336	2021	JATIMULYA	769	50,29%	760	49,71%	1.529	2,89%
337	2022	SAWANGAN	1.195	50,36%	1.178	49,64%	2.373	4,48%
Jumlah			27.017	50,99%	25.968	49,01%	52.985	100,00%

Sumber : Data Konsolidasi Bersih (DKB) Kementerian Dalam Negeri Semester I Tahun 2023

Tabel 18. Jumlah Penduduk Per Desa Se-Kecamatan Rowokele

Kode Wilayah/Kabupaten : 33.05 KEBUMEN								
Kode Wilayah/Kecamatan : 33.05.17 ROWOKELE								
No	Desa/Kelurahan		Laki-Laki		Perempuan		Jumlah Total	
	Kode	Nama	Jumlah	%	Jumlah	%	Desa/Kel	%
338	2001	REDISARI	2.075	50,44%	2.039	49,56%	4.114	7,68%
339	2002	KALISARI	2.096	51,83%	1.948	48,17%	4.044	7,55%
340	2003	PRINGTUTUL	2.565	49,84%	2.581	50,16%	5.146	9,60%
341	2004	ROWOKELE	2.230	49,70%	2.257	50,30%	4.487	8,37%
342	2005	BUMIAGUNG	2.290	50,65%	2.231	49,35%	4.521	8,44%
343	2006	JATILUHUR	1.225	49,44%	1.253	50,56%	2.478	4,62%
344	2007	KRETEK	1.930	50,87%	1.864	49,13%	3.794	7,08%
345	2008	SUKOMULYO	3.333	50,82%	3.225	49,18%	6.558	12,24%
346	2009	GIYANTI	3.385	50,29%	3.346	49,71%	6.731	12,56%
347	2010	WONOHARJO	3.661	50,60%	3.574	49,40%	7.235	13,50%
348	2011	WAGIRPANDAN	2.271	50,70%	2.208	49,30%	4.479	8,36%
Jumlah			27.061	50,50%	26.526	49,50%	53.587	100,00%

Sumber : Data Konsolidasi Bersih (DKB) Kementerian Dalam Negeri Semester I Tahun 2023

Tabel 19. Jumlah Penduduk Per Desa Se-Kecamatan Sempor

Kode Wilayah/Kabupaten : 33.05 KEBUMEN								
Kode Wilayah/Kecamatan : 33.05.18 SEMPOR								
No	Desa/Kelurahan		Laki-Laki		Perempuan		Jumlah Total	
	Kode	Nama	Jumlah	%	Jumlah	%	Desa/Kel	%
349	2001	SIDOHARUM	2.526	51,09%	2.418	48,91%	4.944	6,80%
350	2002	SELOKERTO	2.572	49,91%	2.581	50,09%	5.153	7,09%
351	2003	KALIBEJI	2.610	51,53%	2.455	48,47%	5.065	6,97%
352	2004	JATINEGARA	2.775	50,09%	2.765	49,91%	5.540	7,62%
353	2005	BEJIRUYUNG	1.798	50,56%	1.758	49,44%	3.556	4,89%
354	2006	PEKUNCEN	1.419	48,85%	1.486	51,15%	2.905	4,00%
355	2007	KEDUNGJATI	1.555	51,12%	1.487	48,88%	3.042	4,19%
356	2008	SEMALI	1.537	51,82%	1.429	48,18%	2.966	4,08%
357	2009	BONOSARI	1.201	49,67%	1.217	50,33%	2.418	3,33%
358	2010	SEMPOR	2.274	50,35%	2.242	49,65%	4.516	6,21%
359	2011	TUNJUNGSETO	3.422	50,83%	3.310	49,17%	6.732	9,26%
360	2012	SAMPANG	4.222	51,59%	3.962	48,41%	8.184	11,26%
361	2013	DONOROJO	2.689	50,30%	2.657	49,70%	5.346	7,36%
362	2014	KEDUNGWRINGIN	1.788	50,72%	1.737	49,28%	3.525	4,85%
363	2015	KENTENG	2.343	50,21%	2.323	49,79%	4.666	6,42%
364	2016	SOMAGEDE	2.129	51,65%	1.993	48,35%	4.122	5,67%
Jumlah			36.860	50,72%	35.820	49,28%	72.680	100,00%

Sumber : Data Konsolidasi Bersih (DKB) Kementerian Dalam Negeri Semester I Tahun 2023

Tabel 20. Jumlah Penduduk Per Desa/Kelurahan Se-Kecamatan Gombang

Kode Wilayah/Kabupaten : 33.05 KEBUMEN								
Kode Wilayah/Kecamatan : 33.05.19 GOMBONG								
No	Desa/Kelurahan		Laki-Laki		Perempuan		Jumlah Total	
	Kode	Nama	Jumlah	%	Jumlah	%	Desa/Kel	%
365	1008	GOMBONG	2.409	48,76%	2.532	51,24%	4.941	9,76%
366	1009	WONOKRIYO	2.898	49,71%	2.932	50,29%	5.830	11,52%
367	2001	KALITENGAH	2.605	49,93%	2.612	50,07%	5.217	10,31%
368	2002	KEMUKUS	1.791	49,85%	1.802	50,15%	3.593	7,10%
369	2003	BANJARSARI	961	49,13%	995	50,87%	1.956	3,86%
370	2004	PANJANGSARI	1.035	49,29%	1.065	50,71%	2.100	4,15%
371	2005	PATEMON	1.512	50,96%	1.455	49,04%	2.967	5,86%
372	2006	KEDUNGPUJI	1.633	50,71%	1.587	49,29%	3.220	6,36%
373	2007	WERO	1.734	48,57%	1.836	51,43%	3.570	7,05%
374	2010	SEMONDO	1.869	50,83%	1.808	49,17%	3.677	7,27%
375	2011	SEMANDING	2.662	49,05%	2.765	50,95%	5.427	10,72%
376	2012	SIDAYU	1.256	50,46%	1.233	49,54%	2.489	4,92%
377	2013	WONOSIGRO	1.122	51,40%	1.061	48,60%	2.183	4,31%
378	2014	KLOPOGODO	1.728	50,20%	1.714	49,80%	3.442	6,80%
Jumlah			25.215	49.82%	25.397	50.18%	50.612	100.00%

Sumber : Data Konsolidasi Bersih (DKB) Kementerian Dalam Negeri Semester I Tahun 2023

Tabel 21. Jumlah Penduduk Per Desa/Kelurahan Se-Kecamatan Karanganyar

Kabupaten/Kota : 33.05 KEBUMEN								
Kode Wilayah/Kecamatan : 33.05.20 KARANGANYAR								
No	Desa/Kelurahan		Laki-Laki		Perempuan		Jumlah Total	
	Kode	Nama	Jumlah	%	Jumlah	%	Desa/Kel	%
379	1002	PANJATAN	816	50,15%	811	49,85%	1.627	4,23%
380	1003	KARANGANYAR	1.988	50,21%	1.971	49,79%	3.959	10,29%
381	1004	JATILUHUR	1.393	50,69%	1.355	49,31%	2.748	7,14%
382	1007	PLARANGAN	2.555	49,60%	2.596	50,40%	5.151	13,39%
383	2001	SIDOMULYO	859	50,74%	834	49,26%	1.693	4,40%
384	2005	CANDI	1.722	50,04%	1.719	49,96%	3.441	8,94%
385	2006	GIRIPURNO	1.650	50,74%	1.602	49,26%	3.252	8,45%
386	2008	KARANGKEMIRI	1.006	50,63%	981	49,37%	1.987	5,16%
387	2009	WONOREJO	1.918	51,24%	1.825	48,76%	3.743	9,73%
388	2010	GRENGGENG	3.077	49,98%	3.079	50,02%	6.156	16,00%
389	2011	POHKUMBANG	2.418	51,19%	2.306	48,81%	4.724	12,28%
Jumlah			19.402	50,42%	19.079	49,58%	38.481	100,00%

Sumber : Data Konsolidasi Bersih (DKB) Kementerian Dalam Negeri Semester I Tahun 2023

Tabel 22. Jumlah Penduduk Per Desa Se-Kecamatan Karanggayam

Kode Wilayah/Kabupaten : 33.05 KEBUMEN								
Kode Wilayah/Kecamatan : 33.05.21 KARANGGAYAM								
No	Desa/Kelurahan		Laki-Laki		Perempuan		Jumlah Total	
	Kode	Nama	Jumlah	%	Jumlah	%	Desa/Kel	%
390	2001	KARANGGAYAM	3.142	50,82%	3.040	49,18%	6.182	9,92%
391	2002	KAJORAN	2.008	50,81%	1.944	49,19%	3.952	6,34%
392	2003	KARANGTENGAH	432	51,31%	410	48,69%	842	1,35%
393	2004	KARANGMAJA	844	51,56%	793	48,44%	1.637	2,63%
394	2005	PENIMBUN	1.364	50,88%	1.317	49,12%	2.681	4,30%
395	2006	KALIREJO	1.715	49,38%	1.758	50,62%	3.473	5,57%
396	2007	PAGEBANGAN	633	50,52%	620	49,48%	1.253	2,01%
397	2008	CLAPAR	1.211	50,71%	1.177	49,29%	2.388	3,83%
398	2009	LOGANDU	2.581	51,54%	2.427	48,46%	5.008	8,03%
399	2010	KEBAKALAN	1.700	51,08%	1.628	48,92%	3.328	5,34%
400	2011	KARANGREJO	978	50,05%	976	49,95%	1.954	3,13%
401	2012	WONOTIRTO	1.414	51,59%	1.327	48,41%	2.741	4,40%
402	2013	KALIBENING	1.784	50,34%	1.760	49,66%	3.544	5,69%
403	2014	GUNUNGSARI	2.377	52,26%	2.171	47,74%	4.548	7,30%
404	2015	GINANDONG	1.246	49,88%	1.252	50,12%	2.498	4,01%
405	2016	BINANGUN	759	52,67%	682	47,33%	1.441	2,31%
406	2017	GLONTOR	2.277	52,38%	2.070	47,62%	4.347	6,97%
407	2018	SELOGIRI	2.858	50,99%	2.747	49,01%	5.605	8,99%
408	2019	GIRITIRTO	2.518	51,28%	2.392	48,72%	4.910	7,88%
Jumlah			31.841	51,08%	30.491	48,92%	62.332	100,00%

Sumber : Data Konsolidasi Bersih (DKB) Kementerian Dalam Negeri Semester I Tahun 2023

Tabel 23. Jumlah Penduduk Per Desa Se-Kecamatan Sadang

Kode Wilayah/Kabupaten : 33.05 KEBUMEN								
Kode Wilayah/Kecamatan : 33.05.22 SADANG								
No	Desa/Kelurahan		Laki-Laki		Perempuan		Jumlah Total	
	Kode	Nama	Jumlah	%	Jumlah	%	Desa/Kel	%
409	2001	PUCANGAN	2.167	51,22%	2.064	48,78%	4.231	17,63%
410	2002	SEBORO	4.234	51,59%	3.973	48,41%	8.207	34,20%
411	2003	WONOSARI	1.440	51,52%	1.355	48,48%	2.795	11,65%
412	2004	SADANGKULON	1.778	51,61%	1.667	48,39%	3.445	14,36%
413	2005	CANGKRING	817	51,29%	776	48,71%	1.593	6,64%
414	2006	SADANGWETAN	880	50,57%	860	49,43%	1.740	7,25%
415	2007	KEDUNGGONG	1.036	52,24%	947	47,76%	1.983	8,26%
Jumlah			12.352	51,48%	11.642	48,52%	23.994	100,00%

Sumber : Data Konsolidasi Bersih (DKB) Kementerian Dalam Negeri Semester I Tahun 2023

Tabel 24. Jumlah Penduduk Per Desa Se-Kecamatan Bonorowo

Kode Wilayah/Kabupaten : 33.05 KEBUMEN								
Kode Wilayah/Kecamatan : 33.05.23 BONOROWO								
No	Desa/Kelurahan		Laki-Laki		Perempuan		Jumlah Total	
	Kode	Nama	Jumlah	%	Jumlah	%	Desa/Kel	%
416	2001	PATUKREJO	1.536	50,88%	1.483	49,12%	3.019	13,37%
417	2002	NGASINAN	1.345	52,13%	1.235	47,87%	2.580	11,43%
418	2003	PUJODADI	831	51,30%	789	48,70%	1.620	7,18%
419	2004	BALOREJO	660	49,66%	669	50,34%	1.329	5,89%
420	2005	ROWOSARI	530	50,05%	529	49,95%	1.059	4,69%
421	2006	TLOGOREJO	519	50,58%	507	49,42%	1.026	4,55%
422	2007	BONOROWO	871	51,54%	819	48,46%	1.690	7,49%
423	2008	SIRNOBOYO	1.225	49,98%	1.226	50,02%	2.451	10,86%
424	2009	BONJOKKIDUL	1.018	50,15%	1.012	49,85%	2.030	8,99%
425	2010	BONJOKLOR	1.710	52,10%	1.572	47,90%	3.282	14,54%
426	2011	MRENTUL	1.249	50,22%	1.238	49,78%	2.487	11,02%
Jumlah			11.494	50,92%	11.079	49,08%	22.573	100,00%

Sumber : Data Konsolidasi Bersih (DKB) Kementerian Dalam Negeri Semester I Tahun 2023

Tabel 25. Jumlah Penduduk Per Desa Se-Kecamatan Padureso

Kode Wilayah/Kabupaten : 33.05 KEBUMEN								
Kode Wilayah/Kecamatan : 33.05.24 PADURES0								
No	Desa/Kelurahan		Laki-Laki		Perempuan		Jumlah Total	
	Kode	Nama	Jumlah	%	Jumlah	%	Desa/Kel	%
427	2001	PEJENGKOLAN	604	51,14%	577	48,86%	1.181	6,80%
428	2002	BALINGASAL	1.366	49,12%	1.415	50,88%	2.781	16,02%
429	2003	MERDEN	1.198	51,26%	1.139	48,74%	2.337	13,46%
430	2004	KALIJERING	400	51,95%	370	48,05%	770	4,44%
431	2005	KALIGUBUG	676	52,04%	623	47,96%	1.299	7,48%
432	2006	SIDOTOTO	946	50,94%	911	49,06%	1.857	10,70%
433	2007	RAHAYU	1.007	52,48%	912	47,52%	1.919	11,05%
434	2008	SENDANGDALEM	1.556	49,51%	1.587	50,49%	3.143	18,11%
435	2009	PADURES0	1.035	49,95%	1.037	50,05%	2.072	11,94%
Jumlah			8.788	50,63%	8.571	49,37%	17.359	100,00%

Sumber : Data Konsolidasi Bersih (DKB) Kementerian Dalam Negeri Semester I Tahun 2023

Tabel 26. Jumlah Penduduk Per Desa Se-Kecamatan Poncowarno

Kode Wilayah/Kabupaten : 33.05 KEBUMEN								
Kode Wilayah/Kecamatan : 33.05.25 PONCOWARNO								
No	Desa/Kelurahan		Laki-Laki		Perempuan		Jumlah Total	
	Kode	Nama	Jumlah	%	Jumlah	%	Desa/Kel	%
436	2001	JATIPURUS	635	51,54%	597	48,46%	1.232	6,31%
437	2002	LEREPKEBUMEN	976	51,18%	931	48,82%	1.907	9,76%
438	2003	BLATER	821	51,47%	774	48,53%	1.595	8,16%
439	2004	PONCOWARNO	778	49,49%	794	50,51%	1.572	8,05%
440	2005	TEGALREJO	438	50,00%	438	50,00%	876	4,48%
441	2006	JEMBANGAN	1.076	50,87%	1.039	49,13%	2.115	10,82%
442	2007	KEDUNGOWO	252	50,40%	248	49,60%	500	2,56%
443	2008	KARANGTENGAH	1.040	50,24%	1.030	49,76%	2.070	10,59%
444	2009	TIRTOMOYO	1.394	51,57%	1.309	48,43%	2.703	13,83%
445	2010	SOKA	1.704	52,03%	1.571	47,97%	3.275	16,76%
446	2011	KEBAPANGAN	852	50,30%	842	49,70%	1.694	8,67%
Jumlah			9.966	51,01%	9.573	48,99%	19.539	100,00

Sumber : Data Konsolidasi Bersih (DKB) Kementerian Dalam Negeri Semester I Tahun 2023

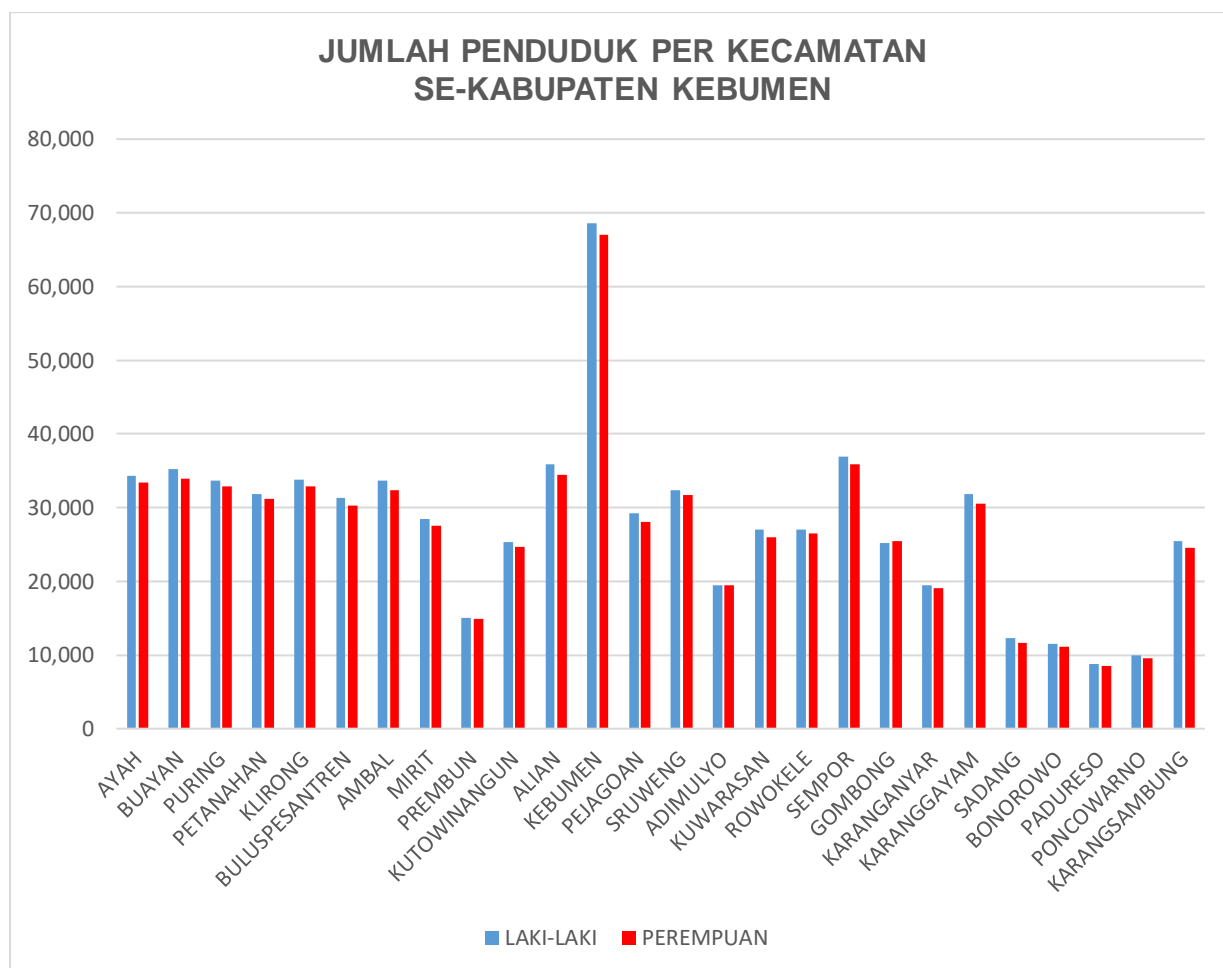
Tabel 27. Jumlah Penduduk Per Desa Se-Kecamatan Karangsembung

Kode Wilayah/Kabupaten : 33.05 KEBUMEN								
Kode Wilayah/Kecamatan : 33.05.26 KARANGSAMBUNG								
No	Desa/Kelurahan		Laki-Laki		Perempuan		Jumlah Total	
	Kode	Nama	Jumlah	%	Jumlah	%	Desa/Kel	%
447	2001	WIDORO	2.052	51,81%	1.909	48,19%	3.961	7,91%
448	2002	SELING	728	48,57%	771	51,43%	1.499	2,99%
449	2003	PENCIL	256	47,76%	280	52,24%	536	1,07%
450	2004	KEDUNGWARU	875	49,97%	876	50,03%	1.751	3,50%
451	2005	KALIGENDING	2.441	50,71%	2.373	49,29%	4.814	9,61%
452	2006	PLUMBON	3.222	50,94%	3.103	49,06%	6.325	12,63%
453	2007	PUJOTIRTO	2.875	51,30%	2.729	48,70%	5.604	11,19%
454	2008	WADASMALANG	3.739	50,30%	3.695	49,70%	7.434	14,84%
455	2009	TLEPOK	1.021	51,51%	961	48,49%	1.982	3,96%
456	2010	KALISANA	1.644	51,98%	1.519	48,02%	3.163	6,32%
457	2011	LANGSE	1.876	52,05%	1.728	47,95%	3.604	7,20%
458	2012	BANIORO	1.112	50,14%	1.106	49,86%	2.218	4,43%
459	2013	KARANGSAMBUNG	2.594	50,75%	2.517	49,25%	5.111	10,21%
460	2014	TOTOGAN	1.042	50,19%	1.034	49,81%	2.076	4,15%
Jumlah			25.477	50,87%	24.601	49,13%	50.078	100,00%

Sumber : Data Konsolidasi Bersih (DKB) Kementerian Dalam Negeri Semester I Tahun 2023

Grafik 1.

Jumlah Penduduk Per Kecamatan Se-Kabupaten Kebumen



Sumber : Data Konsolidasi Bersih (DKB) Kementerian Dalam Negeri Semester I Tahun 2023

**Tabel 28. Jumlah Kepala Keluarga Per Kecamatan
Se-Kabupaten Kebumen**

No	Kecamatan		Laki-Laki	Perempuan	Jumlah
	Kode	Nama			
1	33.05.01	AYAH	19.138	3.493	22.631
2	33.05.02	BUAYAN	19.203	4.058	23.261
3	33.05.03	PURING	18.630	3.828	22.458
4	33.05.04	PETANAHAN	17.336	3.782	21.118
5	33.05.05	KLIRONG	18.054	3.919	21.973
6	33.05.06	BULUSPESANTREN	16.846	3.346	20.192
7	33.05.07	AMBAL	17.782	3.469	21.251
8	33.05.08	MIRIT	15.236	3.288	18.524
9	33.05.09	PREMBUN	8.080	2.198	10.278
10	33.05.10	KUTOWINANGUN	13.342	3.167	16.509
11	33.05.11	ALIAN	18.093	3.780	21.873
12	33.05.12	KEBUMEN	35.004	8.526	43.530
13	33.05.13	PEJAGOAN	15.056	3.126	18.182
14	33.05.14	SRUWENG	16.891	4.018	20.909
15	33.05.15	ADIMULYO	10.815	2.841	13.656
16	33.05.16	KUWARASAN	14.502	3.171	17.673
17	33.05.17	ROWOKELE	14.572	3.143	17.715
18	33.05.18	SEMPOR	19.235	4.262	23.497
19	33.05.19	GOMBONG	13.645	4.337	17.982
20	33.05.20	KARANGANYAR	10.395	2.838	13.233
21	33.05.21	KARANGGAYAM	17.074	2.779	19.853
22	33.05.22	SADANG	6.805	1.089	7.894
23	33.05.23	BONOROWO	6.186	1.461	7.647
24	33.05.24	PADURESO	4.847	860	5.707
25	33.05.25	PONCOWARNO	5.162	879	6.041
26	33.05.26	KARANGSAMBUNG	13.421	2.737	16.158
Jumlah			385.350	84.395	469.745

Sumber : Data Konsolidasi Bersih (DKB) Kementerian Dalam Negeri Semester I Tahun 2023

Tabel 29. Jumlah Kepala Keluarga Per Desa Se-Kecamatan Ayah

Kode Wilayah/Kabupaten : 33.05 KEBUMEN					
Kode Wilayah/Kecamatan : 330.5.01 AYAH					
No	Desa/Kelurahan		Laki-Laki	Perempuan	Jumlah Total
	Kode	Nama			
1	2001	ARGOPENI	1.109	151	1.260
2	2002	KARANGDUWUR	1.519	205	1.724
3	2003	SRATI	1.153	154	1.307
4	2004	PASIR	886	98	984
5	2005	JINTUNG	767	93	860
6	2006	BANJARARJO	701	88	789
7	2007	ARGOSARI	1.299	217	1.516
8	2008	WATUKELIR	850	131	981
9	2009	KALIBANGKANG	1.054	187	1.241
10	2010	TLOGOSARI	819	148	967
11	2011	KALIPOH	963	178	1.141
12	2012	AYAH	555	120	675
13	2013	CANDIRENGGO	1.687	365	2.052
14	2014	MANGUNWENI	950	234	1.184
15	2015	JATIJAJAR	2.102	527	2.629
16	2016	DEMANGSARI	1.565	345	1.910
17	2017	BULUREJO	779	166	945
18	2018	KEDUNGWERU	380	86	466
Jumlah			19.138	3.493	22.631

Sumber : Data Konsolidasi Bersih (DKB) Kementerian Dalam Negeri Semester I Tahun 2023

Tabel 30. Jumlah Kepala Keluarga Per Per Desa Se-Kecamatan Buayan

Kode Wilayah/Kabupaten : 33.05 KEBUMEN					
Kode Wilayah/Kecamatan : 33.05.02 BUAYAN					
No	Desa/Kelurahan		Laki-Laki	Perempuan	Jumlah Total
	Kode	Nama			
19	2001	KARANGBOLONG	763	116	879
20	2002	JLADRI	1.115	227	1.342
21	2003	ADIWARNO	735	156	891
22	2004	RANGKAH	507	111	618
23	2005	WONODADI	592	105	697
24	2006	GEBLUG	426	92	518
25	2007	ROGODADI	568	122	690
26	2008	PAKURAN	615	119	734
27	2009	BUAYAN	741	188	929
28	2010	SIKAYU	1.824	367	2.191
29	2011	KARANGSARI	526	121	647
30	2012	ROGODONO	986	246	1.232
31	2013	BANYUMUDAL	1.522	324	1.846
32	2014	TUGU	1.360	318	1.678
33	2015	NOGORAJI	1.687	323	2.010
34	2016	MERGOSONO	876	177	1.053
35	2017	SEMAMPIR	409	77	486
36	2018	JOGOMULYO	1.204	218	1.422
37	2019	PURBOWANGI	1.742	410	2.152
38	2020	JATIROTO	1.005	241	1.246
Jumlah			19.203	4.058	23.261

Sumber : Data Konsolidasi Bersih (DKB) Kementerian Dalam Negeri Semester I Tahun 2023

Tabel 31. Jumlah Kepala Keluarga Per Desa Se-Kecamatan Puring

Kode Wilayah/Kabupaten : 33.05 KEBUMEN					
Kode Wilayah/Kecamatan : 33.05.02 PURING					
No	Kode	Desa/Kelurahan	Laki-Laki	Perempuan	Jumlah Total
39	2001	TAMBAKMULYO	1.850	306	2.156
40	2002	SUROREJAN	1.362	253	1.615
41	2003	WALUYOREJO	1.177	234	1.411
42	2004	SIDOHARJO	789	130	919
43	2005	PULIHARJO	795	199	994
44	2006	PURWOSARI	1.064	241	1.305
45	2007	ARJOWINANGUN	462	103	565
46	2008	KRANDEGAN	891	190	1.081
47	2009	KALENG	878	229	1.107
48	2010	TUKINGGEDONG	593	133	726
49	2011	PURWOHARJO	442	107	549
50	2012	BANJAREJO	1.292	253	1.545
51	2013	WETONKULON	527	97	624
52	2014	PESURUHAN	198	39	237
53	2015	WETONWETAN	581	101	682
54	2016	KEDALEMANKULON	609	114	723
55	2017	KEDALEMANWETAN	779	158	937
56	2018	SRUSUHJURUTENGAH	392	114	506
57	2019	SITIADI	1.120	263	1.383
58	2020	BUMIREJO	820	139	959
59	2021	MADUREJO	703	175	878
60	2022	SIDOBUNDER	686	122	808
61	2023	SIDODADI	620	128	748
Jumlah			18.630	3.828	22.458

Sumber : Data Konsolidasi Bersih (DKB) Kementerian Dalam Negeri Semester I Tahun 2023

Tabel 32. Jumlah Kepala Keluarga Per Desa Se-Kecamatan Petanahan

Kode Wilayah/Kabupaten : 33.05 KEBUMEN					
Kode Wilayah/Kecamatan : 33.05.02 PETANAHAN					
No	Desa/Kelurahan		Laki-Laki	Perempuan	Jumlah Total
	Kode	Nama			
62	2001	KARANGREJO	1.426	285	1.711
63	2002	KARANGGADUNG	797	175	972
64	2003	TEGALRETNO	681	129	810
65	2004	AMPELSARI	546	115	661
66	2005	MUNGGU	951	187	1.138
67	2006	KEWANGUNAN	942	222	1.164
68	2007	KARANGDUWUR	1.311	299	1.610
69	2008	PETANAHAN	1.065	312	1.377
70	2009	KEBONSARI	398	83	481
71	2010	GROGOLPENATUS	835	208	1.043
72	2011	GROGOLBENINGSARI	1.101	214	1.315
73	2012	JOGOMERTAN	1.104	224	1.328
74	2013	TANJUNGSARI	1.192	239	1.431
75	2014	SIDOMULYO	646	149	795
76	2015	GRUJUGAN	518	100	618
77	2016	KRITIG	793	161	954
78	2017	NAMPUDADI	650	133	783
79	2018	TRESNOREJO	345	87	432
80	2019	PODOURIP	418	109	527
81	2020	JATIMULYO	795	180	975
82	2021	BANJARWINANGUN	822	171	993
Jumlah			17.336	3.782	21.118

Sumber : Data Konsolidasi Bersih (DKB) Kementerian Dalam Negeri Semester I Tahun 2023

Tabel 33. Jumlah Kepala Keluarga Per Desa Se-Kecamatan Klirong

Kode Wilayah/Kabupaten : 33.05 KEBUMEN					
Kode Wilayah/Kecamatan : 33.5.05 KLIRONG					
No	Desa/Kelurahan		Laki-Laki	Perempuan	Jumlah Total
	Kode	Nama			
83	2001	JOGOSIMO	1.038	207	1.245
84	2002	TANGGULANGIN	1.060	196	1.256
85	2003	PANDANLOR	832	124	956
86	2004	TAMBAKPROGATEN	780	165	945
87	2005	GEBANGSARI	641	122	763
88	2006	KLEGENREJO	992	235	1.227
89	2007	BENDOGARAP	475	117	592
90	2008	KEDUNGSARI	832	197	1.029
91	2009	JERUKAGUNG	744	187	931
92	2010	KLEGENWONOSARI	616	173	789
93	2011	KLIRONG	506	115	621
94	2012	KALIWUNGU	489	114	603
95	2013	JATIMALANG	603	144	747
96	2014	KARANGGLONGGONG	190	56	246
97	2015	RANTEREJO	508	94	602
98	2016	WOTBUWONO	765	163	928
99	2017	TAMBAKAGUNG	655	175	830
100	2018	SITIREJO	408	94	502
101	2019	GADUNGREJO	538	106	644
102	2020	DOROWATI	929	208	1.137
103	2021	BUMIHARJO	956	232	1.188
104	2022	KEBADONGAN	890	151	1.041
105	2023	PODOLUHUR	1.223	270	1.493
106	2024	KEDUNGWINANGUN	1.384	274	1.658
Jumlah			18.054	3.919	21.973

Sumber : Data Konsolidasi Bersih (DKB) Kementerian Dalam Negeri Semester I Tahun 2023

Tabel 34. Jumlah Kepala Keluarga Per Desa Se-Kecamatan Buluspesantren

Kode Wilayah/Kabupaten : 33.05 KEBUMEN					
Kode Wilayah/Kecamatan : 33.05.06 BULUSPESANTREN					
No	Desa/Kelurahan		Laki-Laki	Perempuan	Jumlah Total
	Kode	Nama			
107	2001	AYAMPUTIH	1.382	228	1.610
108	2002	SETROJENAR	874	157	1.031
109	2003	BRECONG	1.347	215	1.562
110	2004	BANJURPASAR	967	175	1.142
111	2005	INDROSARI	325	90	415
112	2006	BULUSPESANTREN	447	85	532
113	2007	BANJURMUKADAN	382	75	457
114	2008	WALUYO	1.231	220	1.451
115	2009	BOCOR	1.137	209	1.346
116	2010	MADURETNO	676	147	823
117	2011	AMBALKUMOLO	627	121	748
118	2012	RANTEWRINGIN	944	195	1.139
119	2013	TAMBAKREJO	472	99	571
120	2014	SANGUBANYU	930	182	1.112
121	2015	ARJOWINANGUN	303	42	345
122	2016	AMPIH	678	177	855
123	2017	JOGOPATEN	767	178	945
124	2018	KLAPASAWIT	1.113	285	1.398
125	2019	SIDOMORO	1.179	253	1.432
126	2020	TANJUNGREJO	550	92	642
127	2021	TANJUNGSARI	515	121	636
Jumlah			16.846	3.346	20.192

Sumber : Data Konsolidasi Bersih (DKB) Kementerian Dalam Negeri Semester I Tahun 2023

Tabel 35. Jumlah Kepala Keluarga Per Desa Se-Kecamatan Ambal

Kode Wilayah/Kabupaten: 33.05 KEBUMEN					
Kode Wilayah/Kecamatan : 33.05.07 AMBAL					
No	Desa/Kelurahan		Laki-Laki	Perempuan	Jumlah Total
	Kode	Nama			
128	2001	ENTAK	622	77	699
129	2002	PLEMPUKANKEMBARAN	320	73	393
130	2003	KENOYOJAYAN	482	62	544
131	2004	AMBALRESMI	1.185	258	1.443
132	2005	KAIBONPETANGKURAN	599	74	673
133	2006	KAIBON	629	96	725
134	2007	SUMBERJATI	580	103	683
135	2008	BLENGORWETAN	526	108	634
136	2009	BLENGORKULON	637	117	754
137	2010	BENERWETAN	442	80	522
138	2011	BENERKULON	838	125	963
139	2012	AMBALKLIWONAN	597	113	710
140	2013	PASARSENEN	505	78	583
141	2014	PUCANGAN	423	77	500
142	2015	AMBALKEBREK	396	59	455
143	2016	GONDANGLEGI	721	98	819
144	2017	BANJARSARI	256	77	333
145	2018	LAJER	499	127	626
146	2019	SINGOSARI	533	94	627
147	2020	SIDOLUHUR	1.089	207	1.296
148	2021	SINUNGREJO	559	139	698
149	2022	AMBARWINANGUN	485	148	633
150	2023	PENEKET	460	98	558
151	2024	SIDOREJO	305	78	383
152	2025	SIDOMULYO	458	93	551
153	2026	SIDOMUKTI	630	157	787
154	2027	PRASUTAN	342	78	420
155	2028	KRADENAN	329	65	394
156	2029	PAGEDANGAN	721	125	846
157	2030	SUROBAYAN	596	126	722
158	2031	DUKUHREJOSARI	540	137	677
159	2032	KEMBANGSAWIT	478	122	600
Jumlah			17.782	3.469	21.251

Sumber : Data Konsolidasi Bersih (DKB) Kementerian Dalam Negeri Semester I Tahun 2023

Tabel 36. Jumlah Kepala Keluarga Per Desa Se-Kecamatan Mirit

Kode Wilayah/Kabupaten : 33.05 KEBUMEN					
Kode Wilayah/Kecamatan : 33.05.08 MIRIT					
No	Desa/Kelurahan		Laki-Laki	Perempuan	Jumlah Total
	Kode	Nama			
160	2001	MIRITPETIKUSAN	512	92	604
161	2002	TLOGODEPOK	895	185	1.080
162	2003	MIRIT	566	135	701
163	2004	TLOGOPRAGOTO	599	122	721
164	2005	LEMBUPURWO	1.282	222	1.504
165	2006	WIROMARTAN	647	127	774
166	2007	ROWO	577	130	707
167	2008	SINGOYUDAN	469	114	583
168	2009	WERGONAYAN	753	125	878
169	2010	SELOTUMPENG	933	139	1.072
170	2011	SITIBENTAR	623	149	772
171	2012	KARANGGEDE	476	91	567
172	2013	KERTODESO	984	262	1.246
173	2014	PATUKREJOMULYO	399	67	466
174	2015	PATUKGAWEMULYO	620	117	737
175	2016	MANGUNRANAN	631	154	785
176	2017	PEKUTAN	609	145	754
177	2018	WIROGATEN	940	168	1.108
178	2019	WINONG	465	127	592
179	2020	NGABEAN	1.117	281	1.398
180	2021	SARWOGADUNG	821	239	1.060
181	2022	KRUBUNGAN	318	97	415
Jumlah			15.236	3.288	18.524

Sumber : Data Konsolidasi Bersih (DKB) Kementerian Dalam Negeri Semester I Tahun 2023

Tabel 37. Jumlah Kepala Keluarga Per Desa Se-Kecamatan Prembun

Kode Wilayah/Kabupaten : 33.05 KEBUMEN					
Kode Wilayah/Kecamatan : 33.05.09 PREMBUN					
No	Desa/Kelurahan		Laki-Laki	Perempuan	Jumlah Total
	Kode	Nama			
182	2001	TERSOBO	754	227	981
183	2002	PREMBUN	1.082	353	1.435
184	2003	KABEKELAN	593	227	820
185	2004	TUNGGALROSO	712	187	899
186	2005	KEDUNGWARU	376	78	454
187	2006	BAGUNG	579	189	768
188	2007	SIDOGEDE	985	215	1.200
189	2008	SEMBIRKADIPATEN	422	106	528
190	2009	KEDUNGBULUS	316	75	391
191	2010	MULYOSRI	549	115	664
192	2011	PESUNINGAN	627	164	791
193	2012	PECARIKAN	281	57	338
194	2013	KABUARAN	804	205	1.009
Jumlah			8.080	2.198	10.278

Sumber : Data Konsolidasi Bersih (DKB) Kementerian Dalam Negeri Semester I Tahun 2023

Tabel 38. Jumlah Kepala Keluarga Per Desa Se-Kecamatan Kutowinangun

Kode Wilayah/Kabupaten : 33.05 KEBUMEN					
Kode Wilayah/Kecamatan : 33.05.10 KUTOWINANGUN					
No	Desa/Kelurahan		Laki-Laki	Perempuan	Jumlah Total
	Kode	Nama			
195	2001	PEKUNDEN	509	120	629
196	2002	TANJUNGMERU	522	131	653
197	2003	KUWARISAN	977	282	1.259
198	2004	KUTOWINANGUN	1.174	400	1.574
199	2005	LUNDONG	664	138	802
200	2006	MEKARSARI	910	212	1.122
201	2007	BABADSARI	1.000	228	1.228
202	2008	UNGARAN	692	195	887
203	2009	MRINEN	388	114	502
204	2010	PEJAGATAN	716	167	883
205	2011	TRIWARNO	852	185	1.037
206	2012	KOROWELANG	517	121	638
207	2013	JLEGIWINANGUN	778	224	1.002
208	2014	LUMBU	750	114	864
209	2015	TANJUNGSARI	820	151	971
210	2016	KALIPUTIH	480	98	578
211	2017	TUNJUNGSETO	489	132	621
212	2018	PESALAKAN	331	41	372
213	2019	KARANGSARI	773	114	887
Jumlah			13.342	3.167	16.509

Sumber : Data Konsolidasi Bersih (DKB) Kementerian Dalam Negeri Semester I Tahun 2023

Tabel 39. Jumlah Kepala Keluarga Per Desa Se-Kecamatan Alian

Kode Wilayah/Kabupaten : 33.05 KEBUMEN					
Kode Wilayah/Kecamatan : 33.05.11 ALIAN					
No	Desa/Kelurahan		Laki-Laki	Perempuan	Jumlah
	Kode	Nama			
214	2001	BOJONGSARI	1.553	312	1.865
215	2002	SUROTRUNAN	1.141	215	1.356
216	2003	KAMBANGSARI	401	133	534
217	2004	JATIMULYO	1.093	218	1.311
218	2005	TANUHARJO	791	146	937
219	2006	KARANGTANJUNG	847	177	1.024
220	2007	KEMANGGUAN	1.290	205	1.495
221	2008	KALIJAYA	935	181	1.116
222	2009	KARANGKEMBANG	965	226	1.191
223	2010	SELILING	1.623	331	1.954
224	2011	TLOGOWULUNG	455	119	574
225	2012	KALIPUTIH	843	169	1.012
226	2013	WONOKROMO	1.763	304	2.067
227	2014	SAWANGAN	1.110	261	1.371
228	2015	KALIRANCANG	1.219	286	1.505
229	2016	KRAKAL	2.064	497	2.561
Jumlah			18.093	3.780	21.873

Sumber : Data Konsolidasi Bersih (DKB) Kementerian Dalam Negeri Semester I Tahun 2023

Tabel 40. Jumlah Kepala Keluarga Per Desa Se-Kecamatan Kebumen

Kode Wilayah/Kabupaten : 33.05 KEBUMEN					
Kode Wilayah/Kecamatan : 33.05.12 KEBUMEN					
No	Desa/Kelurahan		Laki-Laki	Perempuan	Jumlah
	Kode	Nama			
230	1010	SELANG	1.112	280	1.392
231	1012	TAMANWINANGUN	2.667	631	3.298
232	1013	PANJER	2.762	803	3.565
233	1024	KEBUMEN	1.879	751	2.630
234	1026	BUMIREJO	2.204	605	2.809
235	2001	MUKTISARI	1.348	272	1.620
236	2002	MURTIREJO	867	138	1.005
237	2003	DEPOKREJO	940	236	1.176
238	2004	MENGKOWO	560	149	709
239	2005	GESIKAN	729	144	873
240	2006	KALIBAGOR	1.155	243	1.398
241	2007	ARGOPENI	886	179	1.065
242	2008	JATISARI	1.738	380	2.118
243	2009	KALIREJO	1.155	310	1.465
244	2011	ADIKARSO	1.089	245	1.334
245	2014	KEMBARAN	537	138	675
246	2015	SUMBERADI	693	154	847
247	2016	WONOSARI	1.488	373	1.861
248	2017	ROWOREJO	808	150	958
249	2018	TANAHSARI	939	159	1.098
250	2019	BANDUNG	935	191	1.126
251	2020	CANDIMULYO	567	103	670
252	2021	KALIJIREK	552	122	674
253	2022	CANDIWULAN	742	157	899
254	2023	KAWEDUSAN	658	152	810
255	2025	KUTOSARI	1.619	498	2.117
256	2027	GEMEKSEKTI	1.817	398	2.215
257	2028	KARANGSARI	1.706	379	2.085
258	2029	JEMUR	852	186	1.038
Jumlah			35.004	8.526	43.530

Sumber : Data Konsolidasi Bersih (DKB) Kementerian Dalam Negeri Semester I Tahun 2023

Tabel 41. Jumlah Kepala Keluarga Per Desa Se-Kecamatan Pejagoan

Kode Wilayah/Kabupaten : 33.05 KEBUMEN					
Kode Wilayah/Kecamatan : 33.05.13 PEJAGOAN					
No	Desa/Kelurahan		Laki-Laki	Perempuan	Jumlah
	Kode	Nama			
259	2001	LOGEDE	1.007	211	1.218
260	2002	KUWAYUHAN	1.937	428	2.365
261	2003	KEDAWUNG	2.459	643	3.102
262	2004	PEJAGOAN	1.667	423	2.090
263	2005	KEBULUSAN	1.327	268	1.595
264	2006	ADITIRTO	902	142	1.044
265	2007	KARANGPOH	910	175	1.085
266	2008	JEMUR	1.383	235	1.618
267	2009	PRIGI	576	116	692
268	2010	KEBAGORAN	584	96	680
269	2011	PENGARINGAN	210	31	241
270	2012	PENIRON	1.777	320	2.097
271	2013	WATULAWANG	317	38	355
Jumlah			15.056	3.126	18.182

Sumber : Data Konsolidasi Bersih (DKB) Kementerian Dalam Negeri Semester I Tahun 2023

Tabel 42. Jumlah Kepala Keluarga Per Desa Se-Kecamatan Sruweng

Kode Wilayah/Kabupaten: 33.05 KEBUMEN					
Kode Wilayah/Kecamatan : 33.05.14 SRUWENG					
No	Desa/Kelurahan		Laki-Laki	Perempuan	Jumlah
	Kode	Nama			
272	2001	MENGANTI	580	153	733
273	2002	TRIKARSO	1.119	254	1.373
274	2003	SIDOHARJO	873	254	1.127
275	2004	GIWANGRETNO	1.159	248	1.407
276	2005	JABRES	668	161	829
277	2006	SRUWENG	893	281	1.174
278	2007	KARANGGEDANG	683	179	862
279	2008	PURWODESO	576	152	728
280	2009	KLEPUSANGGAR	316	101	417
281	2010	TANGGERAN	834	192	1.026
282	2011	KARANGSARI	254	82	336
283	2012	KARANGPULE	792	187	979
284	2013	PAKURAN	804	158	962
285	2014	PENGEMPON	1.090	185	1.275
286	2015	KEJAWANG	710	184	894
287	2016	KARANGJAMBU	355	142	497
288	2017	SIDOAGUNG	1.816	483	2.299
289	2018	PENUSUPAN	385	75	460
290	2019	DONOSARI	675	179	854
291	2020	PANDANSARI	1.877	317	2.194
292	2021	CONDONGCAMPUR	432	51	483
Jumlah			16.891	4.018	20.909

Sumber : Data Konsolidasi Bersih (DKB) Kementerian Dalam Negeri Semester I Tahun 2023

Tabel 43. Jumlah Kepala Keluarga Per Desa Se-Kecamatan Adimulyo

Kode Wilayah/Kabupaten : 33.05 KEBUMEN					
Kode Wilayah/Kecamatan : 33.05.15 ADIMULYO					
No	Desa/Kelurahan		Laki-Laki	Perempuan	Jumlah
	Kode	Nama			
293	2001	SUGIHWARAS	515	138	653
294	2002	TAMBAHARJO	504	108	612
295	2003	TEPAKYANG	490	101	591
296	2004	SIDOMULYO	440	97	537
297	2005	WOJOSARI	357	101	458
298	2006	CANDIWULAN	560	152	712
299	2007	ADIKARTO	551	162	713
300	2008	ADIMULYO	633	155	788
301	2009	TEMANGGAL	286	75	361
302	2010	JOHO	316	59	375
303	2011	ADILUHUR	465	109	574
304	2012	TEGALSARI	500	113	613
305	2013	SEKARTEJA	306	81	387
306	2014	KEMUJAN	373	93	466
307	2015	MANGUNHARJO	414	133	547
308	2016	BANYURATA	728	180	908
309	2017	MELES	546	174	720
310	2018	CARUBAN	535	165	700
311	2019	BONJOK	381	96	477
312	2020	ARJOMULYO	456	100	556
313	2021	ARJOSARI	292	70	362
314	2022	PEKUWON	418	133	551
315	2023	SIDOMUKTI	749	246	995
Jumlah			10.815	2.841	13.656

Sumber : Data Konsolidasi Bersih (DKB) Kementerian Dalam Negeri Semester I Tahun 2023

Tabel 44. Jumlah Kepala Keluarga Per Desa Se-Kecamatan Kuwarasan

Kode Wilayah/Kabupaten : 33.05 KEBUMEN					
Kode Wilayah/Kecamatan : 33.05.16 KUWARASAN					
No	Desa/Kelurahan		Laki-Laki	Perempuan	Jumlah
	Kode	Nama			
316	2001	KAMULYAN	438	100	538
317	2002	SIDOMUKTI	683	104	787
318	2003	TAMBAKSARI	450	114	564
319	2004	KALIPURWO	916	190	1.106
320	2005	PURWODADI	592	156	748
321	2006	PONDOKGEBANGSARI	531	115	646
322	2007	KUWARASAN	717	149	866
323	2008	HARJODOWO	435	84	519
324	2009	LEMAHDUWUR	930	204	1.134
325	2010	MADURESO	866	180	1.046
326	2011	MANGLI	565	111	676
327	2012	GANDUSARI	545	97	642
328	2013	ORI	584	134	718
329	2014	SERUT	409	99	508
330	2015	BANJAREJA	894	227	1.121
331	2016	GUMAWANG	644	127	771
332	2017	WONoyoso	891	153	1.044
333	2018	GUNUNGmuJIL	1.159	225	1.384
334	2019	KUWARU	623	147	770
335	2020	BENDUNGAN	582	142	724
336	2021	JATIMULYA	413	127	540
337	2022	SAWANGAN	635	186	821
Jumlah			14.502	3.171	17.673

Sumber : Data Konsolidasi Bersih (DKB) Kementerian Dalam Negeri Semester I Tahun 2023

Tabel 45. Jumlah Kepala Keluarga Per Desa Se-Kecamatan Rowokele

Kode Wilayah/Kabupaten : 33.05 KEBUMEN					
Kode Wilayah/Kecamatan : 33.05.17 ROWOKELE					
No	Desa/Kelurahan		Laki-Laki	Perempuan	Jumlah
	Kode	Nama			
338	2001	REDISARI	1.157	291	1.448
339	2002	KALISARI	1.148	200	1.348
340	2003	PRINGTUTUL	1.433	364	1.797
341	2004	ROWOKELE	1.190	333	1.523
342	2005	BUMIAGUNG	1.164	324	1.488
343	2006	JATILUHUR	645	182	827
344	2007	KRETEK	1.020	229	1.249
345	2008	SUKOMULYO	1.748	378	2.126
346	2009	GIYANTI	1.870	325	2.195
347	2010	WONOHARJO	1.958	287	2.245
348	2011	WAGIRPANDAN	1.239	230	1.469
Jumlah			14.572	3.143	17.715

Sumber : Data Konsolidasi Bersih (DKB) Kementerian Dalam Negeri Semester I Tahun 2023

Tabel 46. Jumlah Kepala Keluarga Per Desa Se-Kecamatan Sempor

Kode Wilayah/Kabupaten : 33.05 KEBUMEN					
Kode Wilayah/Kecamatan : 33.05.18 SEMPOR					
No	Desa/Kelurahan		Laki-Laki	Perempuan	Jumlah
	Kode	Nama			
349	2001	SIDOHARUM	1.253	254	1.507
350	2002	SELOKERTO	1.333	393	1.726
351	2003	KALIBEJI	1.356	257	1.613
352	2004	JATINEGARA	1.483	364	1.847
353	2005	BEJIRUYUNG	917	246	1.163
354	2006	PEKUNCEN	746	239	985
355	2007	KEDUNGJATI	806	195	1.001
356	2008	SEMALI	812	173	985
357	2009	BONOSARI	638	156	794
358	2010	SEMPOR	1.188	299	1.487
359	2011	TUNJUNGSETO	1.800	447	2.247
360	2012	SAMPANG	2.108	359	2.467
361	2013	DONOROJO	1.489	279	1.768
362	2014	KEDUNGWRINGIN	944	154	1.098
363	2015	KENTENG	1.225	256	1.481
364	2016	SOMAGEDE	1.137	191	1.328
Jumlah			19.235	4.262	23.497

Sumber : Data Konsolidasi Bersih (DKB) Kementerian Dalam Negeri Semester I Tahun 2023

Tabel 47. Jumlah Kepala Keluarga Per Desa Se-Kecamatan Gombong

Kode Wilayah/Kabupaten : 33.05 KEBUMEN					
Kode Wilayah/Kecamatan : 33.05.19 GOMBONG					
No	Desa/Kelurahan		Laki-Laki	Perempuan	Jumlah
	Kode	Nama			
365	1008	GOMBONG	1.312	529	1.841
366	1009	WONOKRIYO	1.544	647	2.191
367	2001	KALITENGAH	1.397	381	1.778
368	2002	KEMUKUS	988	282	1.270
369	2003	BANJARSARI	536	174	710
370	2004	PANJANGSARI	577	201	778
371	2005	PATEMON	778	254	1.032
372	2006	KEDUNGPUJI	897	225	1.122
373	2007	WERO	924	340	1.264
374	2010	SEMONDO	1.009	280	1.289
375	2011	SEMANDING	1.506	422	1.928
376	2012	SIDAYU	670	216	886
377	2013	WONOSIGRO	578	156	734
378	2014	KLOPOGODO	929	230	1.159
Jumlah			13.645	4.337	17.982

Sumber : Data Konsolidasi Bersih (DKB) Kementerian Dalam Negeri Semester I Tahun 2023

Tabel 48. Jumlah Kepala Keluarga Per Desa Se-Kecamatan Karanganyar

Kode Wilayah/Kabupaten : 33.05 KEBUMEN					
Kode Wilayah/Kecamatan : 33.05.20 KARANGANYAR					
No	Desa/Kelurahan		Laki-Laki	Perempuan	Jumlah
	Kode	Nama			
379	1002	PANJATAN	432	137	569
380	1003	KARANGANYAR	1.051	391	1.442
381	1004	JATILUHUR	757	201	958
382	1007	PLARANGAN	1.384	391	1.775
383	2001	SIDOMULYO	465	122	587
384	2005	CANDI	917	243	1.160
385	2006	GIRIPURNO	884	199	1.083
386	2008	KARANGKEMIRI	535	128	663
387	2009	WONOREJO	1.043	275	1.318
388	2010	GRENGGENG	1.636	471	2.107
389	2011	POHKUMBANG	1.291	280	1.571
Jumlah			10.395	2.838	13.233

Sumber : Data Konsolidasi Bersih (DKB) Kementerian Dalam Negeri Semester I Tahun 2023

Tabel 49. Jumlah Kepala Keluarga Per Desa Se-Kecamatan Karanggayam

Kode Wilayah/Kabupaten : 33.05 KEBUMEN					
Kode Wilayah/Kecamatan : 33.05.21 KARANGGAYAM					
No	Desa/Kelurahan		Laki-Laki	Perempuan	Jumlah
	Kode	Nama			
390	2001	KARANGGAYAM	1.668	360	2.028
391	2002	KAJORAN	1.067	209	1.276
392	2003	KARANGTENGAH	222	54	276
393	2004	KARANGMAJA	446	111	557
394	2005	PENIMBUN	749	104	853
395	2006	KALIREJO	966	166	1.132
396	2007	PAGEBANGAN	370	38	408
397	2008	CLAPAR	674	100	774
398	2009	LOGANDU	1.354	148	1.502
399	2010	KEBAKALAN	874	167	1.041
400	2011	KARANGREJO	531	112	643
401	2012	WONOTIRTO	714	147	861
402	2013	KALIBENING	962	181	1.143
403	2014	GUNUNGSARI	1.269	165	1.434
404	2015	GINANDONG	706	95	801
405	2016	BINANGUN	403	56	459
406	2017	GLONTOR	1.242	123	1.365
407	2018	SELOGIRI	1.549	226	1.775
408	2019	GIRITIRTO	1.308	217	1.525
Jumlah			17.074	2.779	19.853

Sumber : Data Konsolidasi Bersih (DKB) Kementerian Dalam Negeri Semester I Tahun 2023

Tabel 50. Jumlah Kepala Keluarga Per Desa Se-Kecamatan Sadang

Kode Wilayah/Kabupaten : 33.05 KEBUMEN					
Kode Wilayah/Kecamatan : 33.05.22 SADANG					
No	Desa/Kelurahan		Laki-Laki	Perempuan	Jumlah
	Kode	Nama			
409	2001	PUCANGAN	1.174	210	1.384
410	2002	SEBORO	2.336	313	2.649
411	2003	WONOSARI	785	142	927
412	2004	SADANGKULON	937	173	1.110
413	2005	CANGKRING	457	63	520
414	2006	SADANGWETAN	530	106	636
415	2007	KEDUNGGONG	586	82	668
Jumlah			6.805	1.089	7.894

Sumber : Data Konsolidasi Bersih (DKB) Kementerian Dalam Negeri Semester I Tahun 2023

Tabel 51. Jumlah Kepala Keluarga Per Desa Se-Kecamatan Bonorowo

Kode Wilayah/Kabupaten : 33.05 KEBUMEN					
Kode Wilayah/Kecamatan : 33.05.23 BONOROWO					
No	Desa/Kelurahan		Laki-Laki	Perempuan	Jumlah
	Kode	Nama			
416	2001	PATUKREJO	856	166	1.022
417	2002	NGASINAN	745	123	868
418	2003	PUJODADI	435	104	539
419	2004	BALOREJO	345	67	412
420	2005	ROWOSARI	290	85	375
421	2006	TLOGOREJO	286	67	353
422	2007	BONOROWO	450	112	562
423	2008	SIRNOBOYO	656	147	803
424	2009	BONJOKKIDUL	550	153	703
425	2010	BONJOKLOR	884	244	1.128
426	2011	MRENTUL	689	193	882
Jumlah			6.186	1.461	7.647

Sumber : Data Konsolidasi Bersih (DKB) Kementerian Dalam Negeri Semester I Tahun 2023

Tabel 52. Jumlah Kepala Keluarga Per Desa Se-Kecamatan Padureso

Kode Wilayah/Kabupaten : 33.05 KEBUMEN					
Kode Wilayah/Kecamatan : 33.05.24 PADURES0					
No	Desa/Kelurahan		Laki-Laki	Perempuan	Jumlah
	Kode	Nama			
427	2001	PEJENGKOLAN	343	54	397
428	2002	BALINGASAL	730	135	865
429	2003	MERDEN	622	136	758
430	2004	KALIJERING	245	41	286
431	2005	KALIGUBUG	365	50	415
432	2006	SIDOTOTO	519	84	603
433	2007	RAHAYU	526	76	602
434	2008	SENDANGDALEM	912	147	1.059
435	2009	PADURES0	585	137	722
Jumlah			4.847	860	5.707

Sumber : Data Konsolidasi Bersih (DKB) Kementerian Dalam Negeri Semester I Tahun 2023

Tabel 53. Jumlah Kepala Keluarga Per Desa Se-Kecamatan Poncowarno

Kode Wilayah/Kabupaten : 33.05 KEBUMEN					
Kode Wilayah/Kecamatan : 33.05.25 PONCOWARNO					
No	Desa/Kelurahan		Laki-Laki	Perempuan	Jumlah
	Kode	Nama			
436	2001	JATIPURUS	305	41	346
437	2002	LEREPKEBUMEN	516	81	597
438	2003	BLATER	415	65	480
439	2004	PONCOWARNO	416	82	498
440	2005	TEGALREJO	250	36	286
441	2006	JEMBANGAN	593	99	692
442	2007	KEDUNGOWO	147	28	175
443	2008	KARANGTENGAH	567	95	662
444	2009	TIRTOMOYO	695	114	809
445	2010	SOKA	788	142	930
446	2011	KEBAPANGAN	470	96	566
Jumlah			5.162	879	6.041

Sumber : Data Konsolidasi Bersih (DKB) Kementerian Dalam Negeri Semester I Tahun 2023

Tabel 54. Jumlah Kepala Keluarga Per Desa Se-Kecamatan Karangsembung

Kode Wilayah/Kabupaten : 33.05 KEBUMEN					
Kode Wilayah/Kecamatan : 33.05.26 KARANGSAMBUNG					
No	Desa/Kelurahan		Laki-Laki	Perempuan	Jumlah
	Kode	Nama			
447	2001	WIDORO	1.032	198	1.230
448	2002	SELING	402	96	498
449	2003	PENCIL	153	25	178
450	2004	KEDUNGWARU	452	104	556
451	2005	KALIGENDING	1.292	262	1.554
452	2006	PLUMBON	1.652	492	2.144
453	2007	PUJOTIRTO	1.532	266	1.798
454	2008	WADASMALANG	2.053	438	2.491
455	2009	TLEPOK	519	127	646
456	2010	KALISANA	850	137	987
457	2011	LANGSE	962	168	1.130
458	2012	BANIORO	609	127	736
459	2013	KARANGSAMBUNG	1.343	222	1.565
460	2014	TOTOGAN	570	75	645
Jumlah			13.421	2.737	16.158

Sumber : Data Konsolidasi Bersih (DKB) Kementerian Dalam Negeri Semester I Tahun 2023

Tabel 55. Jumlah Penduduk Berdasarkan Kelompok Umur Per Kecamatan Se-Kabupaten Kebumen

No	Kecamatan		0-4		
	Kode	Nama	Laki-Laki	Perempuan	Jumlah
1	33.05.01	AYAH	2.112	1.983	4.095
2	33.05.02	BUAYAN	2.240	2.123	4.363
3	33.05.03	PURING	2.105	1.952	4.057
4	33.05.04	PETANAHAH	1.997	1.905	3.902
5	33.05.05	KLIRONG	2.193	2.039	4.232
6	33.05.06	BULUSPESANTREN	1.979	1.903	3.882
7	33.05.07	AMBAL	2.169	1.998	4.167
8	33.05.08	MIRIT	1.855	1.831	3.686
9	33.05.09	PREMBUN	951	884	1.835
10	33.05.10	KUTOWINANGUN	1.614	1.463	3.077
11	33.05.11	ALIAN	2.438	2.363	4.801
12	33.05.12	KEBUMEN	4.244	4.083	8.327
13	33.05.13	PEJAGOAN	1.930	1.781	3.711
14	33.05.14	SRUWENG	2.064	1.999	4.063
15	33.05.15	ADIMULYO	1.177	1.048	2.225
16	33.05.16	KUWARASAN	1.717	1.512	3.229
17	33.05.17	ROWOKELE	1.681	1.632	3.313
18	33.05.18	SEMPOR	2.483	2.270	4.753
19	33.05.19	GOMBONG	1.347	1.243	2.590
20	33.05.20	KARANGANYAR	1.049	1.010	2.059
21	33.05.21	KARANGGAYAM	2.092	1.963	4.055
22	33.05.22	SADANG	827	814	1.641
23	33.05.23	BONOROWO	776	753	1.529
24	33.05.24	PADURESO	651	601	1.252
25	33.05.25	PONCOWARNO	742	630	1.372
26	33.05.26	KARANGSAMBUNG	1.646	1.533	3.179
Jumlah			46.079	43.316	89.395

Sumber : Data Konsolidasi Bersih (DKB) Kementerian Dalam Negeri Semester I Tahun 2023

Tabel 55. Jumlah Penduduk Berdasarkan Kelompok Umur Per Kecamatan Se-Kabupaten Kebumen

No	Kecamatan		5-9		
	Kode	Nama	Laki-Laki	Perempuan	Jumlah
1	33.05.01	AYAH	2.670	2.374	5.044
2	33.05.02	BUAYAN	2.820	2.516	5.336
3	33.05.03	PURING	2.466	2.325	4.791
4	33.05.04	PETANAHAN	2.321	2.265	4.586
5	33.05.05	KLIRONG	2.600	2.380	4.980
6	33.05.06	BULUSPESANTREN	2.354	2.255	4.609
7	33.05.07	AMBAL	2.445	2.350	4.795
8	33.05.08	MIRIT	2.177	2.085	4.262
9	33.05.09	PREMBUN	1.124	1.057	2.181
10	33.05.10	KUTOWINANGUN	1.888	1.761	3.649
11	33.05.11	ALIAN	2.819	2.595	5.414
12	33.05.12	KEBUMEN	5.314	4.932	10.246
13	33.05.13	PEJAGOAN	2.298	2.139	4.437
14	33.05.14	SRUWENG	2.646	2.316	4.962
15	33.05.15	ADIMULYO	1.325	1.304	2.629
16	33.05.16	KUWARASAN	2.005	1.901	3.906
17	33.05.17	ROWOKELE	2.111	1.985	4.096
18	33.05.18	SEMPOR	2.849	2.525	5.374
19	33.05.19	GOMBONG	1.723	1.641	3.364
20	33.05.20	KARANGANYAR	1.396	1.214	2.610
21	33.05.21	KARANGGAYAM	2.394	2.304	4.698
22	33.05.22	SADANG	945	881	1.826
23	33.05.23	BONOROWO	877	764	1.641
24	33.05.24	PADURESO	734	702	1.436
25	33.05.25	PONCOWARNO	846	754	1.600
26	33.05.26	KARANGSAMBUNG	1.962	1.804	3.766
Jumlah			55.109	51.129	106.238

Sumber : Data Konsolidasi Bersih (DKB) Kementerian Dalam Negeri Semester I Tahun 2023

Tabel 55. Jumlah Penduduk Berdasarkan Kelompok Umur Per Kecamatan Se-Kabupaten Kebumen

No	Kecamatan		10-14		
	Kode	Nama	Laki-Laki	Perempuan	Jumlah
1	33.05.01	AYAH	2.830	2.573	5.403
2	33.05.02	BUAYAN	2.921	2.542	5.463
3	33.05.03	PURING	2.647	2.472	5.119
4	33.05.04	PETANAHAH	2.562	2.356	4.918
5	33.05.05	KLIRONG	2.622	2.388	5.010
6	33.05.06	BULUSPESANTREN	2.435	2.217	4.652
7	33.05.07	AMBAL	2.627	2.405	5.032
8	33.05.08	MIRIT	2.348	2.098	4.446
9	33.05.09	PREMBUN	1.177	1.078	2.255
10	33.05.10	KUTOWINANGUN	2.002	1.826	3.828
11	33.05.11	ALIAN	2.881	2.604	5.485
12	33.05.12	KEBUMEN	5.382	5.028	10.410
13	33.05.13	PEJAGOAN	2.349	2.231	4.580
14	33.05.14	SRUWENG	2.618	2.402	5.020
15	33.05.15	ADIMULYO	1.513	1.370	2.883
16	33.05.16	KUWARASAN	2.129	1.995	4.124
17	33.05.17	ROWOKELE	2.186	2.126	4.312
18	33.05.18	SEMPOR	2.941	2.738	5.679
19	33.05.19	GOMBONG	2.010	1.814	3.824
20	33.05.20	KARANGANYAR	1.492	1.376	2.868
21	33.05.21	KARANGGAYAM	2.468	2.359	4.827
22	33.05.22	SADANG	929	894	1.823
23	33.05.23	BONOROWO	938	858	1.796
24	33.05.24	PADURESO	682	631	1.313
25	33.05.25	PONCOWARNO	790	727	1.517
26	33.05.26	KARANGSAMBUNG	1.974	1.979	3.953
Jumlah			57.453	53.087	110.540

Sumber : Data Konsolidasi Bersih (DKB) Kementerian Dalam Negeri Semester I Tahun 2023

Tabel 55. Jumlah Penduduk Berdasarkan Kelompok Umur Per Kecamatan Se-Kabupaten Kebumen

No	Kecamatan		15-19		
	Kode	Nama	Laki-Laki	Perempuan	Jumlah
1	33.05.01	AYAH	2.290	2.180	4.470
2	33.05.02	BUAYAN	2.360	2.174	4.534
3	33.05.03	PURING	2.256	2.131	4.387
4	33.05.04	PETANAHAH	2.090	2.088	4.178
5	33.05.05	KLIRONG	2.103	2.105	4.208
6	33.05.06	BULUSPESANTREN	1.997	1.851	3.848
7	33.05.07	AMBAL	2.147	2.162	4.309
8	33.05.08	MIRIT	1.776	1.685	3.461
9	33.05.09	PREMBUN	1.010	968	1.978
10	33.05.10	KUTOWINANGUN	1.667	1.578	3.245
11	33.05.11	ALIAN	2.612	2.461	5.073
12	33.05.12	KEBUMEN	4.873	4.692	9.565
13	33.05.13	PEJAGOAN	2.040	2.047	4.087
14	33.05.14	SRUWENG	2.195	2.218	4.413
15	33.05.15	ADIMULYO	1.345	1.271	2.616
16	33.05.16	KUWARASAN	1.910	1.851	3.761
17	33.05.17	ROWOKELE	1.917	1.915	3.832
18	33.05.18	SEMPOR	2.587	2.461	5.048
19	33.05.19	GOMBONG	1.840	1.640	3.480
20	33.05.20	KARANGANYAR	1.393	1.317	2.710
21	33.05.21	KARANGGAYAM	2.050	1.970	4.020
22	33.05.22	SADANG	778	767	1.545
23	33.05.23	BONOROWO	714	696	1.410
24	33.05.24	PADURESO	555	572	1.127
25	33.05.25	PONCOWARNO	653	660	1.313
26	33.05.26	KARANGSAMBUNG	1.778	1.691	3.469
Jumlah			48.936	47.151	96.087

Sumber : Data Konsolidasi Bersih (DKB) Kementerian Dalam Negeri Semester I Tahun 2023

Tabel 55. Jumlah Penduduk Berdasarkan Kelompok Umur Per Kecamatan Se-Kabupaten Kebumen

No	Kecamatan		20-24		
	Kode	Nama	Laki-Laki	Perempuan	Jumlah
1	33.05.01	AYAH	2.531	2.351	4.882
2	33.05.02	BUAYAN	2.811	2.639	5.450
3	33.05.03	PURING	2.484	2.371	4.855
4	33.05.04	PETANAHAN	2.404	2.327	4.731
5	33.05.05	KLIRONG	2.631	2.468	5.099
6	33.05.06	BULUSPESANTREN	2.463	2.232	4.695
7	33.05.07	AMBAL	2.575	2.480	5.055
8	33.05.08	MIRIT	2.054	1.988	4.042
9	33.05.09	PREMBUN	1.184	1.141	2.325
10	33.05.10	KUTOWINANGUN	2.047	2.012	4.059
11	33.05.11	ALIAN	3.136	3.032	6.168
12	33.05.12	KEBUMEN	5.796	5.442	11.238
13	33.05.13	PEJAGOAN	2.428	2.311	4.739
14	33.05.14	SRUWENG	2.676	2.626	5.302
15	33.05.15	ADIMULYO	1.524	1.459	2.983
16	33.05.16	KUWARASAN	2.122	2.034	4.156
17	33.05.17	ROWOKELE	2.206	1.997	4.203
18	33.05.18	SEMPOR	3.043	2.854	5.897
19	33.05.19	GOMBONG	2.079	1.954	4.033
20	33.05.20	KARANGANYAR	1.597	1.406	3.003
21	33.05.21	KARANGGAYAM	2.577	2.246	4.823
22	33.05.22	SADANG	1.065	942	2.007
23	33.05.23	BONOROWO	834	789	1.623
24	33.05.24	PADURESO	643	622	1.265
25	33.05.25	PONCOWARNO	842	744	1.586
26	33.05.26	KARANGSAMBUNG	2.086	1.948	4.034
Jumlah			57.838	54.415	112.253

Sumber : Data Konsolidasi Bersih (DKB) Kementerian Dalam Negeri Semester I Tahun 2023

Tabel 55. Jumlah Penduduk Berdasarkan Kelompok Umur Per Kecamatan Se-Kabupaten Kebumen

No	Kecamatan		25-29		
	Kode	Nama	Laki-Laki	Perempuan	Jumlah
1	33.05.01	AYAH	2.538	2.343	4.881
2	33.05.02	BUAYAN	2.836	2.604	5.440
3	33.05.03	PURING	2.792	2.556	5.348
4	33.05.04	PETANAHAN	2.317	2.155	4.472
5	33.05.05	KLIRONG	2.760	2.513	5.273
6	33.05.06	BULUSPESANTREN	2.464	2.249	4.713
7	33.05.07	AMBAL	2.789	2.558	5.347
8	33.05.08	MIRIT	2.240	2.144	4.384
9	33.05.09	PREMBUN	1.263	1.119	2.382
10	33.05.10	KUTOWINANGUN	2.142	1.982	4.124
11	33.05.11	ALIAN	3.292	3.008	6.300
12	33.05.12	KEBUMEN	5.920	5.350	11.270
13	33.05.13	PEJAGOAN	2.498	2.338	4.836
14	33.05.14	SRUWENG	2.751	2.456	5.207
15	33.05.15	ADIMULYO	1.509	1.365	2.874
16	33.05.16	KUWARASAN	2.271	1.980	4.251
17	33.05.17	ROWOKELE	2.122	1.996	4.118
18	33.05.18	SEMPOR	3.115	2.670	5.785
19	33.05.19	GOMBONG	2.004	1.737	3.741
20	33.05.20	KARANGANYAR	1.532	1.405	2.937
21	33.05.21	KARANGGAYAM	2.737	2.415	5.152
22	33.05.22	SADANG	1.074	912	1.986
23	33.05.23	BONOROWO	918	872	1.790
24	33.05.24	PADURESO	753	686	1.439
25	33.05.25	PONCOWARNO	809	813	1.622
26	33.05.26	KARANGSAMBUNG	2.287	2.006	4.293
Jumlah			59.733	54.232	113.965

Sumber : Data Konsolidasi Bersih (DKB) Kementerian Dalam Negeri Semester I Tahun 2023

Tabel 55. Jumlah Penduduk Berdasarkan Kelompok Umur Per Kecamatan Se-Kabupaten Kebumen

No	Kecamatan		30-34		
	Kode	Nama	Laki-Laki	Perempuan	Jumlah
1	33.05.01	AYAH	2.426	2.340	4.766
2	33.05.02	BUAYAN	2.917	2.719	5.636
3	33.05.03	PURING	2.549	2.325	4.874
4	33.05.04	PETANAHAN	2.431	2.280	4.711
5	33.05.05	KLIRONG	2.674	2.382	5.056
6	33.05.06	BULUSPESANTREN	2.487	2.400	4.887
7	33.05.07	AMBAL	2.663	2.310	4.973
8	33.05.08	MIRIT	2.408	2.173	4.581
9	33.05.09	PREMBUN	1.194	1.074	2.268
10	33.05.10	KUTOWINANGUN	1.956	1.802	3.758
11	33.05.11	ALIAN	3.105	2.696	5.801
12	33.05.12	KEBUMEN	5.483	5.055	10.538
13	33.05.13	PEJAGOAN	2.400	2.065	4.465
14	33.05.14	SRUWENG	2.512	2.298	4.810
15	33.05.15	ADIMULYO	1.333	1.284	2.617
16	33.05.16	KUWARASAN	2.096	1.834	3.930
17	33.05.17	ROWOKELE	2.139	1.902	4.041
18	33.05.18	SEMPOR	2.962	2.616	5.578
19	33.05.19	GOMBONG	1.715	1.613	3.328
20	33.05.20	KARANGANYAR	1.480	1.317	2.797
21	33.05.21	KARANGGAYAM	2.648	2.362	5.010
22	33.05.22	SADANG	1.008	950	1.958
23	33.05.23	BONOROWO	945	847	1.792
24	33.05.24	PADURESO	731	687	1.418
25	33.05.25	PONCOWARNO	847	771	1.618
26	33.05.26	KARANGSAMBUNG	2.150	1.961	4.111
Jumlah			57.259	52.063	109.322

Sumber : Data Konsolidasi Bersih (DKB) Kementerian Dalam Negeri Semester I Tahun 2023

Tabel 55. Jumlah Penduduk Berdasarkan Kelompok Umur Per Kecamatan Se-Kabupaten Kebumen

No	Kecamatan		35-39		
	Kode	Nama	Laki-Laki	Perempuan	Jumlah
1	33.05.01	AYAH	2.693	2.595	5.288
2	33.05.02	BUAYAN	2.823	2.523	5.346
3	33.05.03	PURING	2.554	2.466	5.020
4	33.05.04	PETANAHAN	2.273	2.143	4.416
5	33.05.05	KLIRONG	2.481	2.375	4.856
6	33.05.06	BULUSPESANTREN	2.391	2.119	4.510
7	33.05.07	AMBAL	2.513	2.257	4.770
8	33.05.08	MIRIT	2.401	2.094	4.495
9	33.05.09	PREMBUN	1.062	944	2.006
10	33.05.10	KUTOWINANGUN	1.901	1.713	3.614
11	33.05.11	ALIAN	2.852	2.513	5.365
12	33.05.12	KEBUMEN	5.263	4.744	10.007
13	33.05.13	PEJAGOAN	2.201	2.060	4.261
14	33.05.14	SRUWENG	2.297	2.107	4.404
15	33.05.15	ADIMULYO	1.300	1.213	2.513
16	33.05.16	KUWARASAN	1.981	1.929	3.910
17	33.05.17	ROWOKELE	1.981	1.714	3.695
18	33.05.18	SEMPOR	2.738	2.509	5.247
19	33.05.19	GOMBONG	1.655	1.637	3.292
20	33.05.20	KARANGANYAR	1.249	1.205	2.454
21	33.05.21	KARANGGAYAM	2.447	2.145	4.592
22	33.05.22	SADANG	1.033	896	1.929
23	33.05.23	BONOROWO	941	796	1.737
24	33.05.24	PADURESO	703	606	1.309
25	33.05.25	PONCOWARNO	810	717	1.527
26	33.05.26	KARANGSAMBUNG	2.019	1.650	3.669
Jumlah			54.562	49.670	104.232

Sumber : Data Konsolidasi Bersih (DKB) Kementerian Dalam Negeri Semester I Tahun 2023

Tabel 55. Jumlah Penduduk Berdasarkan Kelompok Umur Per Kecamatan Se-Kabupaten Kebumen

No	Kecamatan		40-44		
	Kode	Nama	Laki-Laki	Perempuan	Jumlah
1	33.05.01	AYAH	2.842	2.714	5.556
2	33.05.02	BUAYAN	2.714	2.523	5.237
3	33.05.03	PURING	2.449	2.287	4.736
4	33.05.04	PETANAHAN	2.334	2.280	4.614
5	33.05.05	KLIRONG	2.446	2.388	4.834
6	33.05.06	BULUSPESANTREN	2.223	2.124	4.347
7	33.05.07	AMBAL	2.473	2.219	4.692
8	33.05.08	MIRIT	1.950	1.748	3.698
9	33.05.09	PREMBUN	998	986	1.984
10	33.05.10	KUTOWINANGUN	1.775	1.621	3.396
11	33.05.11	ALIAN	2.376	2.236	4.612
12	33.05.12	KEBUMEN	5.110	4.802	9.912
13	33.05.13	PEJAGOAN	2.181	1.973	4.154
14	33.05.14	SRUWENG	2.292	2.224	4.516
15	33.05.15	ADIMULYO	1.322	1.379	2.701
16	33.05.16	KUWARASAN	1.988	1.851	3.839
17	33.05.17	ROWOKELE	1.917	1.880	3.797
18	33.05.18	SEMPOR	2.655	2.527	5.182
19	33.05.19	GOMBONG	1.888	1.830	3.718
20	33.05.20	KARANGANYAR	1.460	1.393	2.853
21	33.05.21	KARANGGAYAM	2.265	2.088	4.353
22	33.05.22	SADANG	880	754	1.634
23	33.05.23	BONOROWO	759	688	1.447
24	33.05.24	PADURESO	572	529	1.101
25	33.05.25	PONCOWARNO	622	543	1.165
26	33.05.26	KARANGSAMBUNG	1.728	1.646	3.374
Jumlah			52.219	49.233	101.452

Sumber : Data Konsolidasi Bersih (DKB) Kementerian Dalam Negeri Semester I Tahun 2023

Tabel 55. Jumlah Penduduk Berdasarkan Kelompok Umur Per Kecamatan Se-Kabupaten Kebumen

No	Kecamatan		45-49		
	Kode	Nama	Laki-Laki	Perempuan	Jumlah
1	33.05.01	AYAH	2.400	2.360	4.760
2	33.05.02	BUAYAN	2.087	2.117	4.204
3	33.05.03	PURING	2.177	2.178	4.355
4	33.05.04	PETANAHAN	2.169	2.167	4.336
5	33.05.05	KLIRONG	2.268	2.203	4.471
6	33.05.06	BULUSPESANTREN	2.068	1.939	4.007
7	33.05.07	AMBAL	2.213	2.226	4.439
8	33.05.08	MIRIT	1.886	1.770	3.656
9	33.05.09	PREMBUN	953	986	1.939
10	33.05.10	KUTOWINANGUN	1.539	1.549	3.088
11	33.05.11	ALIAN	2.030	1.946	3.976
12	33.05.12	KEBUMEN	4.466	4.379	8.845
13	33.05.13	PEJAGOAN	1.829	1.823	3.652
14	33.05.14	SRUWENG	2.056	2.045	4.101
15	33.05.15	ADIMULYO	1.219	1.240	2.459
16	33.05.16	KUWARASAN	1.703	1.699	3.402
17	33.05.17	ROWOKELE	1.661	1.710	3.371
18	33.05.18	SEMPOR	2.215	2.244	4.459
19	33.05.19	GOMBONG	1.714	1.758	3.472
20	33.05.20	KARANGANYAR	1.282	1.251	2.533
21	33.05.21	KARANGGAYAM	1.878	1.869	3.747
22	33.05.22	SADANG	682	699	1.381
23	33.05.23	BONOROWO	705	662	1.367
24	33.05.24	PADURESO	511	530	1.041
25	33.05.25	PONCOWARNO	551	582	1.133
26	33.05.26	KARANGSAMBUNG	1.508	1.507	3.015
Jumlah			45.770	45.439	91.209

Sumber : Data Konsolidasi Bersih (DKB) Kementerian Dalam Negeri Semester I Tahun 2023

Tabel 55. Jumlah Penduduk Berdasarkan Kelompok Umur Per Kecamatan Se-Kabupaten Kebumen

No	Kecamatan		50-54		
	Kode	Nama	Laki-Laki	Perempuan	Jumlah
1	33.05.01	AYAH	2.200	2.310	4.510
2	33.05.02	BUAYAN	1.997	2.094	4.091
3	33.05.03	PURING	2.033	2.175	4.208
4	33.05.04	PETANAHAN	2.121	2.180	4.301
5	33.05.05	KLIRONG	2.140	2.143	4.283
6	33.05.06	BULUSPESANTREN	1.941	2.001	3.942
7	33.05.07	AMBAL	2.154	2.136	4.290
8	33.05.08	MIRIT	1.700	1.687	3.387
9	33.05.09	PREMBUN	904	993	1.897
10	33.05.10	KUTOWINANGUN	1.517	1.666	3.183
11	33.05.11	ALIAN	2.009	2.091	4.100
12	33.05.12	KEBUMEN	4.162	4.417	8.579
13	33.05.13	PEJAGOAN	1.740	1.771	3.511
14	33.05.14	SRUWENG	1.929	2.023	3.952
15	33.05.15	ADIMULYO	1.254	1.332	2.586
16	33.05.16	KUWARASAN	1.661	1.706	3.367
17	33.05.17	ROWOKELE	1.522	1.653	3.175
18	33.05.18	SEMPOR	2.060	2.236	4.296
19	33.05.19	GOMBONG	1.675	1.840	3.515
20	33.05.20	KARANGANYAR	1.234	1.277	2.511
21	33.05.21	KARANGGAYAM	1.812	1.982	3.794
22	33.05.22	SADANG	710	736	1.446
23	33.05.23	BONOROWO	646	685	1.331
24	33.05.24	PADURESO	497	521	1.018
25	33.05.25	PONCOWARNO	529	535	1.064
26	33.05.26	KARANGSAMBUNG	1.407	1.488	2.895
Jumlah			43.554	45.678	89.232

Sumber : Data Konsolidasi Bersih (DKB) Kementerian Dalam Negeri Semester I Tahun 2023

Tabel 55. Jumlah Penduduk Berdasarkan Kelompok Umur Per Kecamatan Se-Kabupaten Kebumen

No	Kecamatan		55-59		
	Kode	Nama	Laki-Laki	Perempuan	Jumlah
1	33.05.01	AYAH	1.919	2.197	4.116
2	33.05.02	BUAYAN	1.937	2.181	4.118
3	33.05.03	PURING	1.905	2.095	4.000
4	33.05.04	PETANAHAH	1.868	1.986	3.854
5	33.50.05	KLIRONG	1.903	2.021	3.924
6	33.05.06	BULUSPESANTREN	1.783	1.927	3.710
7	33.05.07	AMBAL	1.860	1.969	3.829
8	33.50.08	MIRIT	1.467	1.601	3.068
9	33.05.09	PREMBUN	928	1.012	1.940
10	33.05.10	KUTOWINANGUN	1.521	1.630	3.151
11	33.05.11	ALIAN	1.713	1.910	3.623
12	33.05.12	KEBUMEN	3.824	4.199	8.023
13	33.05.13	PEJAGOAN	1.578	1.579	3.157
14	33.05.14	SRUWENG	1.781	1.907	3.688
15	33.05.15	ADIMULYO	1.151	1.366	2.517
16	33.05.16	KUWARASAN	1.489	1.617	3.106
17	33.05.17	ROWOKELE	1.524	1.705	3.229
18	33.05.18	SEMPOR	2.012	2.336	4.348
19	33.05.19	GOMBONG	1.650	1.840	3.490
20	33.05.20	KARANGANYAR	1.110	1.255	2.365
21	33.05.21	KARANGGAYAM	1.624	1.726	3.350
22	33.05.22	SADANG	638	713	1.351
23	33.05.23	BONOROWO	635	698	1.333
24	33.05.24	PADURESO	479	523	1.002
25	33.05.25	PONCOWARNO	512	579	1.091
26	33.05.26	KARANGSAMBUNG	1.290	1.439	2.729
Jumlah			40.101	44.011	84.112

Sumber : Data Konsolidasi Bersih (DKB) Kementerian Dalam Negeri Semester I Tahun 2023

Tabel 55. Jumlah Penduduk Berdasarkan Kelompok Umur Per Kecamatan Se-Kabupaten Kebumen

No	Kecamatan		60-64		
	Kode	Nama	Laki-Laki	Perempuan	Jumlah
1	33.05.01	AYAH	1.718	1.800	3.518
2	33.05.02	BUAYAN	1.767	1.882	3.649
3	33.05.03	PURING	1.753	1.830	3.583
4	33.05.04	PETANAHAN	1.721	1.693	3.414
5	33.05.05	KLIRONG	1.713	1.765	3.478
6	33.05.06	BULUSPESANTREN	1.553	1.601	3.154
7	33.05.07	AMBAL	1.539	1.656	3.195
8	33.05.08	MIRIT	1.321	1.425	2.746
9	33.05.09	PREMBUN	787	880	1.667
10	33.05.10	KUTOWINANGUN	1.334	1.359	2.693
11	33.05.11	ALIAN	1.589	1.603	3.192
12	33.05.12	KEBUMEN	3.411	3.458	6.869
13	33.05.13	PEJAGOAN	1.332	1.400	2.732
14	33.05.14	SRUWENG	1.569	1.758	3.327
15	33.05.15	ADIMULYO	1.163	1.276	2.439
16	33.05.16	KUWARASAN	1.437	1.507	2.944
17	33.05.17	ROWOKELE	1.362	1.450	2.812
18	33.05.18	SEMPOR	1.817	2.126	3.943
19	33.05.19	GOMBONG	1.363	1.692	3.055
20	33.05.20	KARANGANYAR	1.053	1.196	2.249
21	33.05.21	KARANGGAYAM	1.526	1.668	3.194
22	33.05.22	SADANG	629	588	1.217
23	33.05.23	BONOROWO	571	587	1.158
24	33.05.24	PADURESO	449	436	885
25	33.05.25	PONCOWARNO	470	439	909
26	33.05.26	KARANGSAMBUNG	1.201	1.305	2.506
Jumlah			36.148	38.380	74.528

Sumber : Data Konsolidasi Bersih (DKB) Kementerian Dalam Negeri Semester I Tahun 2023

Tabel 55. Jumlah Penduduk Berdasarkan Kelompok Umur Per Kecamatan Se-Kabupaten Kebumen

No	Kecamatan		65-69		
	Kode	Nama	Laki-Laki	Perempuan	Jumlah
1	33.05.01	AYAH	1.339	1.335	2.674
2	33.05.02	BUAYAN	1.265	1.305	2.570
3	33.05.03	PURING	1.346	1.413	2.759
4	33.05.04	PETANAHAH	1.240	1.248	2.488
5	33.05.05	KLIRONG	1.234	1.333	2.567
6	33.05.06	BULUSPESANTREN	1.171	1.229	2.400
7	33.05.07	AMBAL	1.248	1.279	2.527
8	33.05.08	MIRIT	995	1.125	2.120
9	33.05.09	PREMBUN	631	661	1.292
10	33.05.10	KUTOWINANGUN	966	1.040	2.006
11	33.05.11	ALIAN	1.176	1.338	2.514
12	33.05.12	KEBUMEN	2.449	2.713	5.162
13	33.05.13	PEJAGOAN	995	1.036	2.031
14	33.05.14	SRUWENG	1.154	1.281	2.435
15	33.05.15	ADIMULYO	878	953	1.831
16	33.05.16	KUWARASAN	1.061	1.003	2.064
17	33.05.17	ROWOKELE	1.126	1.080	2.206
18	33.05.18	SEMPOR	1.406	1.528	2.934
19	33.05.19	GOMBONG	1.142	1.246	2.388
20	33.05.20	KARANGANYAR	830	949	1.779
21	33.05.21	KARANGGAYAM	1.208	1.296	2.504
22	33.05.22	SADANG	468	442	910
23	33.05.23	BONOROWO	421	477	898
24	33.05.24	PADURESO	343	332	675
25	33.05.25	PONCOWARNO	333	410	743
26	33.05.26	KARANGSAMBUNG	939	1.012	1.951
Jumlah			27.364	29.064	56.428

Sumber : Data Konsolidasi Bersih (DKB) Kementerian Dalam Negeri Semester I Tahun 2023

Tabel 55. Jumlah Penduduk Berdasarkan Kelompok Umur Per Kecamatan Se-Kabupaten Kebumen

No	Kecamatan		70-74		
	Kode	Nama	Laki-Laki	Perempuan	Jumlah
1	33.05.01	AYAH	879	855	1.734
2	33.05.02	BUAYAN	863	816	1.679
3	33.05.03	PURING	993	975	1.968
4	33.05.04	PETANAHAH	871	867	1.738
5	33.05.05	KLIRONG	810	902	1.712
6	33.05.06	BULUSPESANTREN	874	887	1.761
7	33.05.07	AMBAL	894	939	1.833
8	33.05.08	MIRIT	800	833	1.633
9	33.05.09	PREMBUN	401	455	856
10	33.05.10	KUTOWINANGUN	653	667	1.320
11	33.05.11	ALIAN	806	794	1.600
12	33.05.12	KEBUMEN	1.380	1.571	2.951
13	33.05.13	PEJAGOAN	614	625	1.239
14	33.05.14	SRUWENG	754	786	1.540
15	33.05.15	ADIMULYO	646	630	1.276
16	33.05.16	KUWARASAN	712	679	1.391
17	33.05.17	ROWOKELE	709	669	1.378
18	33.05.18	SEMPOR	956	925	1.881
19	33.05.19	GOMBONG	709	848	1.557
20	33.05.20	KARANGANYAR	514	587	1.101
21	33.05.21	KARANGGAYAM	945	910	1.855
22	33.05.22	SADANG	314	299	613
23	33.05.23	BONOROWO	334	390	724
24	33.05.24	PADURESO	213	237	450
25	33.05.25	PONCOWARNO	267	269	536
26	33.05.26	KARANGSAMBUNG	627	664	1.291
Jumlah			18.538	19.079	37.617

Sumber : Data Konsolidasi Bersih (DKB) Kementerian Dalam Negeri Semester I Tahun 2023

Lanjutan...

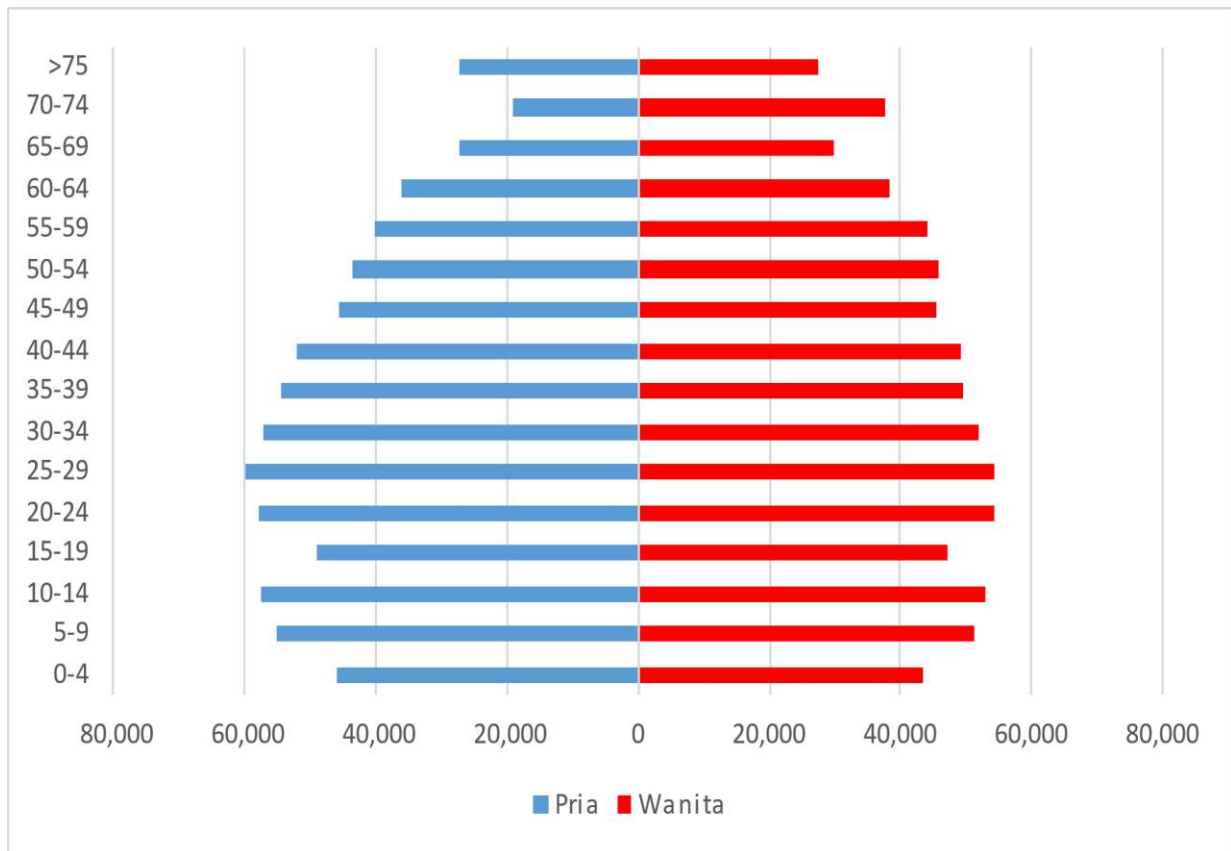
Tabel 55. Jumlah Penduduk Berdasarkan Kelompok Umur Per Kecamatan Se-Kabupaten Kebumen

No	Kecamatan		≥ 75		
	Kode	Nama	Laki-Laki	Perempuan	Jumlah
1	33.05.01	AYAH	901	1.023	1.924
2	33.05.02	BUAYAN	879	1.115	1.994
3	33.05.03	PURING	1.179	1.338	2.517
4	33.05.04	PETANAHAH	1.109	1.228	2.337
5	33.05.05	KLIRONG	1.220	1.408	2.628
6	33.05.06	BULUSPESANTREN	1.146	1.290	2.436
7	33.05.07	AMBAL	1.337	1.383	2.720
8	33.05.08	MIRIT	1.058	1.203	2.261
9	33.05.09	PREMBUN	503	697	1.200
10	33.05.10	KUTOWINANGUN	813	958	1.771
11	33.05.11	ALIAN	1.038	1.260	2.298
12	33.05.12	KEBUMEN	1.552	2.192	3.744
13	33.05.13	PEJAGOAN	772	927	1.699
14	33.05.14	SRUWENG	1.038	1.303	2.341
15	33.05.15	ADIMULYO	751	998	1.749
16	33.05.16	KUWARASAN	735	870	1.605
17	33.05.17	ROWOKELE	897	1.112	2.009
18	33.05.18	SEMPOR	1.021	1.255	2.276
19	33.05.19	GOMBONG	701	1.064	1.765
20	33.05.20	KARANGANYAR	731	921	1.652
21	33.05.21	KARANGGAYAM	1.170	1.188	2.358
22	33.05.22	SADANG	372	355	727
23	33.05.23	BONOROWO	480	517	997
24	33.05.24	PADURESO	272	356	628
25	33.05.25	PONCOWARNO	343	400	743
26	33.05.26	KARANGSAMBUNG	875	968	1.843
Jumlah			22.893	27.329	50.222

Sumber : Data Konsolidasi Bersih (DKB) Kementerian Dalam Negeri Semester II Tahun 2022

Grafik 2

Jumlah Penduduk Kabupaten Kebumen Berdasarkan Kelompok Umur



Sumber : Data Konsolidasi Bersih (DKB) Kementerian Dalam Negeri Semester I Tahun 2023

Tabel 56. Jumlah Penduduk Berdasarkan Kelompok Umur Produktif Per Kecamatan Se-Kabupaten Kebumen

No	Kecamatan		Usia 15-64 tahun		
	Kode	Nama	Laki-Laki	Perempuan	Jumlah
1	33.05.01	AYAH	23.557	23.190	46.747
2	33.05.02	BUAYAN	24.249	23.456	47.705
3	33.05.03	PURING	22.952	22.414	45.366
4	33.05.04	PETANAHAN	21.728	21.299	43.027
5	33.05.05	KLIRONG	23.119	22.363	45.482
6	33.05.06	BULUSPESANTREN	21.370	20.443	41.813
7	33.05.07	AMBAL	22.926	21.973	44.899
8	33.05.08	MIRIT	19.203	18.315	37.518
9	33.05.09	PREMBUN	10.283	10.103	20.386
10	33.05.10	KUTOWINANGUN	17.399	16.912	34.311
11	33.05.11	ALIAN	24.714	23.496	48.210
12	33.05.12	KEBUMEN	48.308	46.538	94.846
13	33.05.13	PEJAGOAN	20.227	19.367	39.594
14	33.05.14	SRUWENG	22.058	21.662	43.720
15	33.05.15	ADIMULYO	13.120	13.185	26.305
16	33.05.16	KUWARASAN	18.658	18.008	36.666
17	33.05.17	ROWOKELE	18.351	17.922	36.273
18	33.05.18	SEMPOR	25.204	24.579	49.783
19	33.05.19	GOMBONG	17.583	17.541	35.124
20	33.05.20	KARANGANYAR	13.390	13.022	26.412
21	33.05.21	KARANGGAYAM	21.564	20.471	42.035
22	33.05.22	SADANG	8.497	7.957	16.454
23	33.05.23	BONOROWO	7.668	7.320	14.988
24	33.05.24	PADURESO	5.893	5.712	11.605
25	33.05.25	PONCOWARNO	6.645	6.383	13.028
26	33.05.26	KARANGSAMBUNG	17.454	16.641	34.095
Jumlah			496.120	480.272	976.392

Sumber : Data Konsolidasi Bersih (DKB) Kementerian Dalam Negeri Semester I Tahun 2023

Tabel 57. Jumlah Wajib KTP Dan Kepemilikan KTP Per Kecamatan

Se-Kabupaten Kebumen

No	Kecamatan		Wajib KTP		Kepemilikan KTP	
			Jumlah		Jumlah	
	Kode	Nama	Kecamatan	%	Kecamatan	%
1	33.05.01	AYAH	50.978	75,39%	50.466	99,00%
2	33.05.02	BUAYAN	51.855	75,03%	51.274	98,88%
3	33.05.03	PURING	50.530	75,90%	49.961	98,87%
4	33.05.04	PETANAHAN	47.703	75,72%	47.184	98,91%
5	33.05.05	KLIRONG	50.447	75,73%	49.937	98,99%
6	33.05.06	BULUSPESANTREN	46.637	75,77%	46.164	98,99%
7	33.05.07	AMBAL	50.005	75,80%	49.484	98,96%
8	33.05.08	MIRIT	41.920	74,96%	41.537	99,09%
9	33.05.09	PREMBUN	22.835	76,10%	22.669	99,27%
10	33.05.10	KUTOWINANGUN	37.952	75,96%	37.519	98,86%
11	33.05.11	ALIAN	52.444	74,58%	51.896	98,96%
12	33.05.12	KEBUMEN	102.449	75,50%	101.225	98,81%
13	33.05.13	PEJAGOAN	42.787	74,68%	42.249	98,74%
14	33.05.14	SRUWENG	48.052	74,99%	47.480	98,81%
15	33.05.15	ADIMULYO	29.977	77,07%	29.684	99,02%
16	33.05.16	KUWARASAN	40.042	75,57%	39.583	98,85%
17	33.05.17	ROWOKELE	40.130	74,89%	39.638	98,77%
18	33.05.18	SEMPOR	54.543	75,05%	53.962	98,93%
19	33.05.19	GOMBONG	39.288	77,63%	38.951	99,14%
20	33.05.20	KARANGANYAR	29.781	77,39%	29.475	98,97%
21	33.05.21	KARANGGAYAM	46.935	75,30%	46.403	98,87%
22	33.05.22	SADANG	17.979	74,93%	17.774	98,86%
23	33.05.23	BONOROWO	16.963	75,15%	16.812	99,11%
24	33.05.24	PADURESO	12.829	73,90%	12.712	99,09%
25	33.05.25	PONCOWARNO	14.456	73,99%	14.307	98,97%
26	33.05.26	KARANGSAMBUNG	37.617	75,12%	37.179	98,84%
Jumlah			1.077.134	75,49%	1.065.525	98,92%

Sumber : PDAK Kementerian Dalam Negeri per 30 Juni 2023

Tabel. 58 Jumlah Penduduk Berdasarkan Pendidikan Akhir Per Kecamatan Se-Kabupaten Kebumen

No	Kecamatan		Tidak/blm sekolah		
	Kode	Nama	Laki-laki	Perempuan	Jumlah
1	33.05.01	AYAH	5.734	5.330	11.468
2	33.05.02	BUAYAN	6.186	5.754	12.372
3	33.05.03	PURING	5.299	5.035	10.598
4	33.05.04	PETANAHAN	5.315	5.186	10.630
5	33.05.05	KLIRONG	5.685	5.377	11.370
6	33.05.06	BULUSPESANTREN	5.476	5.304	10.952
7	33.05.07	AMBAL	6.518	6.428	13.036
8	33.05.08	MIRIT	5.495	5.601	10.990
9	33.05.09	PREMBUN	2.041	1.904	4.082
10	33.05.10	KUTOWINANGUN	4.153	3.883	8.306
11	33.05.11	ALIAN	6.342	6.131	12.684
12	33.05.12	KEBUMEN	11.379	10.788	22.758
13	33.05.13	PEJAGOAN	5.189	4.906	10.378
14	33.05.14	SRUWENG	5.410	5.001	10.820
15	33.05.15	ADIMULYO	2.880	2.685	5.760
16	33.05.16	KUWARASAN	4.460	4.170	8.920
17	33.05.17	ROWOKELE	5.215	5.063	10.430
18	33.05.18	SEMPOR	6.312	6.004	12.624
19	33.05.19	GOMBONG	3.635	3.437	7.270
20	33.05.20	KARANGANYAR	2.979	2.887	5.958
21	33.05.21	KARANGGAYAM	5.848	5.945	11.696
22	33.05.22	SADANG	2.389	2.370	4.778
23	33.05.23	BONOROWO	2.191	2.237	4.382
24	33.05.24	PADURESO	1.794	1.816	3.588
25	33.05.25	PONCOWARNO	1.793	1.601	3.586
26	33.05.26	KARANGSAMBUNG	4.848	4.654	9.696
Jumlah			124.566	119.497	249.132

Sumber : Data Konsolidasi Bersih (DKB) Kementerian Dalam Negeri Semester I Tahun 2023

Tabel. 58 Jumlah Penduduk Berdasarkan Pendidikan Akhir Per Kecamatan Se-Kabupaten Kebumen

No	Kecamatan		Belum Tamat SD/Sederajat		
	Kode	Nama	Laki-laki	Perempuan	Jumlah
1	33.05.01	AYAH	3.146	2.980	6.126
2	33.05.02	BUAYAN	2.949	2.593	5.542
3	33.05.03	PURING	3.170	3.080	6.250
4	33.05.04	PETANAHAN	2.883	2.739	5.622
5	33.05.05	KLIRONG	2.893	2.552	5.445
6	33.05.06	BULUSPESANTREN	2.692	2.439	5.131
7	33.05.07	AMBAL	2.868	2.675	5.543
8	33.05.08	MIRIT	2.534	2.296	4.830
9	33.05.09	PREMBUN	1.484	1.446	2.930
10	33.05.10	KUTOWINANGUN	2.152	1.989	4.141
11	33.05.11	ALIAN	3.226	3.064	6.290
12	33.05.12	KEBUMEN	5.612	5.268	10.880
13	33.05.13	PEJAGOAN	2.466	2.393	4.859
14	33.05.14	SRUWENG	2.723	2.491	5.214
15	33.05.15	ADIMULYO	1.604	1.448	3.052
16	33.05.16	KUWARASAN	2.133	1.874	4.007
17	33.05.17	ROWOKELE	2.233	2.135	4.368
18	33.05.18	SEMPOR	3.548	3.498	7.046
19	33.05.19	GOMBONG	2.090	1.911	4.001
20	33.05.20	KARANGANYAR	1.615	1.552	3.167
21	33.05.21	KARANGGAYAM	2.948	2.931	5.879
22	33.05.22	SADANG	1.124	1.038	2.162
23	33.05.23	BONOROWO	949	858	1.807
24	33.05.24	PADURESO	723	766	1.489
25	33.05.25	PONCOWARNO	946	1.005	1.951
26	33.05.26	KARANGSAMBUNG	2.101	2.032	4.133
Jumlah			62.812	59.053	121.865

Sumber : Data Konsolidasi Bersih (DKB) Kementerian Dalam Negeri Semester I Tahun 2023

Tabel. 58 Jumlah Penduduk Berdasarkan Pendidikan Akhir Per Kecamatan Se-Kabupaten Kebumen

No	Kecamatan		Tamat SD/Sederajat		
	Kode	Nama	Laki-laki	Perempuan	Jumlah
1	33.05.01	AYAH	10.500	11.380	21.880
2	33.05.02	BUAYAN	12.714	13.895	26.609
3	33.05.03	PURING	9.465	9.965	19.430
4	33.05.04	PETANAHAN	8.485	9.102	17.587
5	33.05.05	KLIRONG	9.292	9.902	19.194
6	33.05.06	BULUSPESANTREN	8.959	9.644	18.603
7	33.05.07	AMBAL	9.845	10.379	20.224
8	33.05.08	MIRIT	8.166	8.851	17.017
9	33.05.09	PREMBUN	3.280	4.311	7.591
10	33.05.10	KUTOWINANGUN	5.997	7.352	13.349
11	33.05.11	ALIAN	10.760	11.963	22.723
12	33.05.12	KEBUMEN	15.351	17.776	33.127
13	33.05.13	PEJAGOAN	8.022	8.642	16.664
14	33.05.14	SRUWENG	8.975	10.598	19.573
15	33.05.15	ADIMULYO	3.949	5.313	9.262
16	33.05.16	KUWARASAN	7.014	8.065	15.079
17	33.05.17	ROWOKELE	9.990	10.921	20.911
18	33.05.18	SEMPOR	12.316	13.784	26.100
19	33.05.19	GOMBONG	4.581	6.129	10.710
20	33.05.20	KARANGANYAR	4.792	5.838	10.630
21	33.05.21	KARANGGAYAM	13.305	13.758	27.063
22	33.05.22	SADANG	5.553	5.295	10.848
23	33.05.23	BONOROWO	2.818	3.272	6.090
24	33.05.24	PADURESO	3.059	3.150	6.209
25	33.05.25	PONCOWARNO	3.132	3.432	6.564
26	33.05.26	KARANGSAMBUNG	10.665	11.311	21.976
Jumlah			210.985	234.028	445.013

Sumber : Data Konsolidasi Bersih (DKB) Kementerian Dalam Negeri Semester I Tahun 2023

Tabel. 58 Jumlah Penduduk Berdasarkan Pendidikan Akhir Per Kecamatan Se-Kabupaten Kebumen

No	Kecamatan		SLTP/Sederajat		
	Kode	Nama	Laki-laki	Perempuan	Jumlah
1	33.05.01	AYAH	8.185	7.790	15.975
2	33.05.02	BUAYAN	7.229	6.483	13.712
3	33.05.03	PURING	8.628	8.420	17.048
4	33.05.04	PETANAHAN	6.728	6.616	13.344
5	33.05.05	KLIRONG	6.481	6.574	13.055
6	33.05.06	BULUSPESANTREN	6.276	6.013	12.289
7	33.05.07	AMBAL	6.364	6.247	12.611
8	33.05.08	MIRIT	5.615	5.466	11.081
9	33.05.09	PREMBUN	2.695	2.517	5.212
10	33.05.10	KUTOWINANGUN	4.620	4.560	9.180
11	33.05.11	ALIAN	7.159	6.326	13.485
12	33.05.12	KEBUMEN	10.779	10.560	21.339
13	33.05.13	PEJAGOAN	5.617	5.362	10.979
14	33.05.14	SRUWENG	5.942	5.737	11.679
15	33.05.15	ADIMULYO	3.825	3.929	7.754
16	33.05.16	KUWARASAN	5.814	5.456	11.270
17	33.05.17	ROWOKELE	4.935	4.567	9.502
18	33.05.18	SEMPOR	6.573	5.683	12.256
19	33.05.19	GOMBONG	4.479	4.573	9.052
20	33.05.20	KARANGANYAR	3.629	3.396	7.025
21	33.05.21	KARANGGAYAM	5.734	4.775	10.509
22	33.05.22	SADANG	1.951	1.780	3.731
23	33.05.23	BONOROWO	2.249	2.161	4.410
24	33.05.24	PADURESO	1.799	1.571	3.370
25	33.05.25	PONCOWARNO	2.167	1.930	4.097
26	33.05.26	KARANGSAMBUNG	4.565	4.043	8.608
Jumlah			140.038	132.535	272.573

Sumber : Data Konsolidasi Bersih (DKB) Kementerian Dalam Negeri Semester I Tahun 2023

Tabel. 58 Jumlah Penduduk Berdasarkan Pendidikan Akhir Per Kecamatan Se-Kabupaten Kebumen

No	Kecamatan		SLTA/Sederajat		
	Kode	Nama	Laki-laki	Perempuan	Jumlah
1	33.05.01	AYAH	5.860	4.788	10.648
2	33.05.02	BUAYAN	5.550	4.358	9.908
3	33.05.03	PURING	6.174	5.078	11.252
4	33.05.04	PETANAHAN	7.071	5.901	12.972
5	33.05.05	KLIRONG	8.062	6.545	14.607
6	33.05.06	BULUSPESANTREN	6.839	5.392	12.231
7	33.05.07	AMBAL	7.053	5.378	12.431
8	33.05.08	MIRIT	5.766	4.256	10.022
9	33.05.09	PREMBUN	4.723	3.662	8.385
10	33.05.10	KUTOWINANGUN	7.231	5.397	12.628
11	33.05.11	ALIAN	7.187	5.437	12.624
12	33.05.12	KEBUMEN	20.535	16.712	37.247
13	33.05.13	PEJAGOAN	6.824	5.401	12.225
14	33.05.14	SRUWENG	8.189	6.494	14.683
15	33.05.15	ADIMULYO	6.366	5.029	11.395
16	33.05.16	KUWARASAN	6.652	5.186	11.838
17	33.05.17	ROWOKELE	4.153	3.236	7.389
18	33.05.18	SEMPOR	7.249	5.766	13.015
19	33.05.19	GOMBONG	8.542	7.050	15.592
20	33.05.20	KARANGANYAR	5.476	4.395	9.871
21	33.05.21	KARANGGAYAM	3.686	2.727	6.413
22	33.05.22	SADANG	1.177	966	2.143
23	33.05.23	BONOROWO	2.906	2.126	5.032
24	33.05.24	PADURESO	1.244	1.012	2.256
25	33.05.25	PONCOWARNO	1.677	1.273	2.950
26	33.05.26	KARANGSAMBUNG	2.912	2.049	4.961
Jumlah			159.104	125.614	284.718

Sumber : Data Konsolidasi Bersih (DKB) Kementerian Dalam Negeri Semester I Tahun 2023

Tabel. 58 Jumlah Penduduk Berdasarkan Pendidikan Akhir Per Kecamatan Se-Kabupaten Kebumen

No	Kecamatan		Diploma I/II		
	Kode	Nama	Laki-laki	Perempuan	Jumlah
1	33.05.01	AYAH	51	49	100
2	33.05.02	BUAYAN	41	39	80
3	33.05.03	PURING	63	73	136
4	33.05.04	PETANAHAH	97	109	206
5	33.05.05	KLIRONG	102	156	258
6	33.05.06	BULUSPESANTREN	91	116	207
7	33.05.07	AMBAL	86	92	178
8	33.05.08	MIRIT	56	62	118
9	33.05.09	PREMBUN	28	39	67
10	33.05.10	KUTOWINANGUN	36	55	91
11	33.05.11	ALIAN	55	78	133
12	33.05.12	KEBUMEN	127	203	330
13	33.05.13	PEJAGOAN	59	64	123
14	33.05.14	SRUWENG	58	55	113
15	33.05.15	ADIMULYO	31	58	89
16	33.05.16	KUWARASAN	51	69	120
17	33.05.17	ROWOKELE	43	38	81
18	33.05.18	SEMPOR	53	62	115
19	33.05.19	GOMBONG	65	110	175
20	33.05.20	KARANGANYAR	50	75	125
21	33.05.21	KARANGGAYAM	33	23	56
22	33.05.22	SADANG	23	21	44
23	33.05.23	BONOROWO	24	24	48
24	33.05.24	PADURESO	8	15	23
25	33.05.25	PONCOWARNO	11	20	31
26	33.05.26	KARANGSAMBUNG	31	35	66
Jumlah			1.373	1.740	3.113

Sumber : Data Konsolidasi Bersih (DKB) Kementerian Dalam Negeri Semester I Tahun 2023

Tabel. 58 Jumlah Penduduk Berdasarkan Pendidikan Akhir Per Kecamatan Se-Kabupaten Kebumen

No	Kecamatan		Akademi/Diploma III/Sarjana Muda		
	Kode	Nama	Laki-laki	Perempuan	Jumlah
1	33.05.01	AYAH	194	244	438
2	33.05.02	BUAYAN	142	200	342
3	33.05.03	PURING	190	281	471
4	33.05.04	PETANAHAN	251	336	587
5	33.05.05	KLIRONG	244	389	633
6	33.05.06	BULUSPESANTREN	213	300	513
7	33.05.07	AMBAL	197	269	466
8	33.05.08	MIRIT	151	210	361
9	33.05.09	PREMBUN	190	281	471
10	33.05.10	KUTOWINANGUN	224	327	551
11	33.05.11	ALIAN	227	309	536
12	33.05.12	KEBUMEN	972	1.446	2.418
13	33.05.13	PEJAGOAN	246	342	588
14	33.05.14	SRUWENG	243	364	607
15	33.05.15	ADIMULYO	201	311	512
16	33.05.16	KUWARASAN	211	308	519
17	33.05.17	ROWOKELE	115	124	239
18	33.05.18	SEMPOR	211	279	490
19	33.05.19	GOMBONG	432	601	1.033
20	33.05.20	KARANGANYAR	224	288	512
21	33.05.21	KARANGGAYAM	68	84	152
22	33.05.22	SADANG	30	39	69
23	33.05.23	BONOROWO	74	98	172
24	33.05.24	PADURESO	35	55	90
25	33.05.25	PONCOWARNO	40	67	107
26	33.05.26	KARANGSAMBUNG	103	131	234
Jumlah			5.428	7.683	13.111

Sumber : Data Konsolidasi Bersih (DKB) Kementerian Dalam Negeri Semester I Tahun 2023

Tabel. 58 Jumlah Penduduk Berdasarkan Pendidikan Akhir Per Kecamatan Se-Kabupaten Kebumen

No	Kecamatan		Diploma IV/Strata I		
	Kode	Nama	Laki-laki	Perempuan	Jumlah
1	33.05.01	AYAH	591	763	1.354
2	33.05.02	BUAYAN	413	543	956
3	33.05.03	PURING	680	938	1.618
4	33.05.04	PETANAHAN	960	1.151	2.111
5	33.05.05	KLIRONG	997	1.287	2.284
6	33.05.06	BULUSPESANTREN	743	986	1.729
7	33.05.07	AMBAL	684	841	1.525
8	33.05.08	MIRIT	621	725	1.346
9	33.05.09	PREMBUN	595	756	1.351
10	33.05.10	KUTOWINANGUN	873	1.035	1.908
11	33.05.11	ALIAN	872	1.114	1.986
12	33.05.12	KEBUMEN	3.572	4.112	7.684
13	33.05.13	PEJAGOAN	714	958	1.672
14	33.05.14	SRUWENG	757	985	1.742
15	33.05.15	ADIMULYO	528	699	1.227
16	33.05.16	KUWARASAN	655	814	1.469
17	33.05.17	ROWOKELE	360	435	795
18	33.05.18	SEMPOR	566	722	1.288
19	33.05.19	GOMBONG	1.324	1.533	2.857
20	33.05.20	KARANGANYAR	613	630	1.243
21	33.05.21	KARANGGAYAM	211	243	454
22	33.05.22	SADANG	99	133	232
23	33.05.23	BONOROWO	265	297	562
24	33.05.24	PADURESO	119	183	302
25	33.05.25	PONCOWARNO	197	241	438
26	33.05.26	KARANGSAMBUNG	243	336	579
Jumlah			18.252	22.460	40.712

Sumber : Data Konsolidasi Bersih (DKB) Kementerian Dalam Negeri Semester I Tahun 2023

Tabel. 58 Jumlah Penduduk Berdasarkan Pendidikan Akhir Per Kecamatan Se-Kabupaten Kebumen

No	Kecamatan		Strata II		
	Kode	Nama	Laki-laki	Perempuan	Jumlah
1	33.05.01	AYAH	26	9	35
2	33.05.02	BUAYAN	13	8	21
3	33.05.03	PURING	19	18	37
4	33.05.04	PETANAHAH	34	28	62
5	33.05.05	KLIRONG	41	30	71
6	33.05.06	BULUSPESANTREN	40	29	69
7	33.05.07	AMBAL	28	16	44
8	33.05.08	MIRIT	31	22	53
9	33.05.09	PREMBUN	34	19	53
10	33.05.10	KUTOWINANGUN	47	27	74
11	33.05.11	ALIAN	41	27	68
12	33.05.12	KEBUMEN	294	188	482
13	33.05.13	PEJAGOAN	48	38	86
14	33.05.14	SRUWENG	30	23	53
15	33.05.15	ADIMULYO	26	15	41
16	33.05.16	KUWARASAN	24	25	49
17	33.05.17	ROWOKELE	17	6	23
18	33.05.18	SEMPOR	29	21	50
19	33.05.19	GOMBONG	67	52	119
20	33.05.20	KARANGANYAR	22	18	40
21	33.05.21	KARANGGAYAM	8	5	13
22	33.05.22	SADANG	6	0	6
23	33.05.23	BONOROWO	18	6	24
24	33.05.24	PADURESO	7	3	10
25	33.05.25	PONCOWARNO	3	4	7
26	33.05.26	KARANGSAMBUNG	8	10	18
Jumlah			961	647	1.608

Sumber : Data Konsolidasi Bersih (DKB) Kementerian Dalam Negeri Semester I Tahun 2023

Tabel. 58 Jumlah Penduduk Berdasarkan Pendidikan Akhir Per Kecamatan Se-Kabupaten Kebumen

No	Kecamatan		Strata III		
	Kode	Nama	Laki-laki	Perempuan	Jumlah
1	33.05.01	AYAH	1	0	1
2	33.05.02	BUAYAN	0	0	0
3	33.05.03	PURING	0	1	1
4	33.05.04	PETANAHAH	4	0	4
5	33.05.05	KLIRONG	1	1	2
6	33.05.06	BULUSPESANTREN	0	1	1
7	33.05.07	AMBAL	3	2	5
8	33.05.08	MIRIT	1	1	2
9	33.05.09	PREMBUN	0	0	0
10	33.05.10	KUTOWINANGUN	2	2	4
11	33.05.11	ALIAN	3	1	4
12	33.05.12	KEBUMEN	8	4	12
13	33.05.13	PEJAGOAN	0	0	0
14	33.05.14	SRUWENG	5	1	6
15	33.05.15	ADIMULYO	0	1	1
16	33.05.16	KUWARASAN	3	1	4
17	33.05.17	ROWOKELE	0	1	1
18	33.05.18	SEMPOR	3	1	4
19	33.05.19	GOMBONG	0	1	1
20	33.05.20	KARANGANYAR	2	0	2
21	33.05.21	KARANGGAYAM	0	0	0
22	33.05.22	SADANG	0	0	0
23	33.05.23	BONOROWO	0	0	0
24	33.05.24	PADURESO	0	0	0
25	33.05.25	PONCOWARNO	0	0	0
26	33.05.26	KARANGSAMBUNG	1	0	1
Jumlah			37	19	56

Sumber : Data Konsolidasi Bersih (DKB) Kementerian Dalam Negeri Semester I Tahun 2023

Tabel. 59 Jumlah Penduduk Berdasarkan Pekerjaan Se-Kabupaten Kebumen

No	Pekerjaan	Laki-laki	Perempuan	Jumlah
1	AKUNTAN	0	4	4
2	ANGGOTA BPK	0	0	0
3	ANGGOTA DPD	0	0	0
4	ANGGOTA DPR-RI	0	0	0
5	ANGGOTA DPRD KABUPATEN/KOTA	19	5	24
6	ANGGOTA DPRD PROVINSI	0	0	0
7	ANGGOTA KABINET/KEMENTERIAN	0	0	0
8	ANGGOTA LEMBAGA TINGGI LAINNYA	18	16	34
9	ANGGOTA MAHKAMAH KONSTITUSI	0	0	0
10	APOTEKER	14	68	82
11	ARSITEK	5	2	7
12	ARTIS	0	0	0
13	ASISTEN AHLI	0	0	0
14	ATLIT	1	1	2
15	BELUM/TIDAK BEKERJA	142.808	129.593	272.401
16	BIARAWATI	0	32	32
17	BIDAN	0	847	847
18	BUPATI	1	0	1
19	BURUH HARIAN LEPAS	100.967	41.804	142.771
20	BURUH NELAYAN/PERIKANAN	59	29	88
21	BURUH PETERNAKAN	29	26	55
22	BURUH TANI/PERKEBUNAN	11.615	8.023	19.638
23	CHEFF	0	1	1
24	DOKTER	143	188	331
25	DOSEN	160	135	295
26	DUTA BESAR	0	0	0
27	GUBERNUR	0	0	0
28	GURU	3.651	7.969	11.620
29	IMAM MESJID	28	0	28
30	INDUSTRI	13	7	20
31	JURU MASAK	4	4	8
32	KARYAWAN BUMD	184	103	287
33	KARYAWAN BUMN	928	202	1.130

Sumber : Data Konsolidasi Bersih (DKB) Kementerian Dalam Negeri Semester I Tahun 2023

Tabel. 59 Jumlah Penduduk Berdasarkan Pekerjaan Se-Kabupaten Kebumen

No	Pekerjaan	Laki-laki	Perempuan	Jumlah
34	KARYAWAN HONORER	561	505	1.066
35	KARYAWAN SWASTA	124.379	65.106	189.485
36	KEPALA DESA	352	22	374
37	KEPOLISIAN RI	830	48	878
38	KONSTRUKSI	25	1	26
39	KONSULTAN	7	4	11
40	MANAJER	0	0	0
41	MEKANIK	110	0	110
42	MENGURUS RUMAH TANGGA	45	180.251	180.296
43	NELAYAN/PERIKANAN	2.735	19	2.754
44	NOTARIS	6	7	13
45	OPERATOR	1	0	1
46	PARAJI	4	12	16
47	PARANORMAL	4	0	4
48	PASTOR	8	0	8
49	PEDAGANG	14.235	14.432	28.667
50	PEGAWAI NEGERI SIPIL	5.417	4.684	10.101
51	PEKERJA PENGOLAHAN KERAJINAN	0	0	0
52	PEKERJAAN LAINNYA	13	70	83
53	PELAJAR/MAHASISWA	121.689	114.550	236.239
54	PELAUT	150	2	152
55	PEMBANTU RUMAH TANGGA	3	498	501
56	PENATA BUSANA	0	3	3
57	PENATA RAMBUT	5	8	13
58	PENATA RIAS	3	32	35
59	PENDETA	32	14	46
60	PENELITI	4	2	6
61	PENGACARA	14	6	20
62	PENSIUNAN	7.984	4.260	12.244
63	PENTERJEMAH	0	0	0
64	PENYIAR RADIO	1	2	3
65	PENYIAR TELEVISI	0	1	1
66	PERANCANG BUSANA	0	0	0

Sumber : Data Konsolidasi Bersih (DKB) Kementerian Dalam Negeri Semester I Tahun 2023

Tabel. 59 Jumlah Penduduk Berdasarkan Pekerjaan Se-Kabupaten Kebumen

No	Pekerjaan	Laki-laki	Perempuan	Jumlah
67	PERANGKAT DESA	3.876	734	4.610
68	PERAWAT	336	802	1.138
69	PERDAGANGAN	413	464	877
70	PETANI/PEKEBUN	96.014	90.854	186.868
71	PETERNAK	75	23	98
72	PIALANG	0	0	0
73	PILOT	2	0	2
74	PRESIDEN	0	0	0
75	PROMOTOR ACARA	0	0	0
76	PSIKIATER/PSIKOLOG	0	2	2
77	SENIMAN	110	0	110
78	SOPIR	2.236	0	2.236
79	TABIB	3	3	6
80	TEKNISI	1	0	1
81	TENAGA TATA USAHA	0	0	0
82	TENTARA NASIONAL INDONESIA	968	6	974
83	TRANSPORTASI	26	0	26
84	TUKANG BATU	469	0	469
85	TUKANG CUKUR	43	4	47
86	TUKANG GIGI	8	0	8
87	TUKANG JAHIT	180	217	397
88	TUKANG KAYU	414	0	414
89	TUKANG LAS/PANDAI BESI	29	0	29
90	TUKANG LISTRIK	15	0	15
91	TUKANG SOL SEPATU	3	0	3
92	USTADZ/MUBALIGH	147	29	176
93	WAKIL BUPATI	0	1	1
94	WAKIL GUBERNUR	0	0	0
95	WAKIL PRESIDEN	0	0	0
96	WAKIL WALIKOTA	0	0	0
97	WALIKOTA	0	0	0
98	WARTAWAN	19	6	25
99	WIRASWASTA	78.949	36.516	115.465
Total		723.600	703.259	1.426.859

Sumber : Data Konsolidasi Bersih (DKB) Kementerian Dalam Negeri Semester I Tahun 2023

**Tabel. 60 Jumlah Penduduk Berdasarkan Status Perkawinan
Per Kecamatan Se-Kabupaten Kebumen**

No	Kecamatan		Belum Kawin		Kawin	
	Kode	Nama	Jumlah	%	Jumlah	%
1	33.05.01	AYAH	26.769	39,59%	36.124	53,42%
2	33.05.02	BUAYAN	28.371	41,05%	35.827	51,84%
3	33.05.03	PURING	26.957	40,49%	34.774	52,23%
4	33.05.04	PETANAHAN	26.349	41,83%	31.930	50,69%
5	33.05.05	KLIRONG	28.188	42,32%	33.540	50,35%
6	33.05.06	BULUSPESANTREN	25.989	42,22%	31.387	50,99%
7	33.05.07	AMBAL	28.381	43,02%	33.134	50,22%
8	33.05.08	MIRIT	23.816	42,58%	28.290	50,58%
9	33.05.09	PREMBUN	12.779	42,59%	14.611	48,70%
10	33.05.10	KUTOWINANGUN	21.776	43,59%	24.504	49,05%
11	33.05.11	ALIAN	31.981	45,48%	33.904	48,21%
12	33.05.12	KEBUMEN	61.610	45,41%	63.819	47,03%
13	33.05.13	PEJAGOAN	25.467	44,45%	27.979	48,84%
14	33.05.14	SRUWENG	27.732	43,28%	31.361	48,94%
15	33.05.15	ADIMULYO	15.674	40,30%	19.790	50,88%
16	33.05.16	KUWARASAN	22.495	42,46%	26.526	50,06%
17	33.05.17	ROWOKELE	22.569	42,12%	27.166	50,70%
18	33.05.18	SEMPOR	31.069	42,75%	36.040	49,59%
19	33.05.19	GOMBONG	21.533	42,55%	24.226	47,87%
20	33.05.20	KARANGANYAR	16.153	41,98%	18.839	48,96%
21	33.05.21	KARANGGAYAM	25.399	40,75%	32.834	52,68%
22	33.05.22	SADANG	9.627	40,12%	12.876	53,66%
23	33.05.23	BONOROWO	9.531	42,22%	11.310	50,10%
24	33.05.24	PADURESO	7.042	40,57%	9.156	52,74%
25	33.05.25	PONCOWARNO	8.433	43,16%	9.900	50,67%
26	33.05.26	KARANGSAMBUNG	21.279	42,49%	25.490	50,90%
Jumlah			606.969	42,54%	715.337	50,13%

Sumber : Data Konsolidasi Bersih (DKB) Kementerian Dalam Negeri Semester I Tahun 2023

**Tabel. 60 Jumlah Penduduk Berdasarkan Status Perkawinan
Per Kecamatan Se-Kabupaten Kebumen**

No	Kecamatan		Cerai Hidup		Cerai Mati	
	Kode	Nama	Jumlah	%	Jumlah	%
1	33.05.01	AYAH	1.680	2,48%	3.048	4,51%
2	33.05.02	BUAYAN	1.618	2,34%	3.294	4,77%
3	33.05.03	PURING	1.594	2,39%	3.252	4,88%
4	33.05.04	PETANAHAH	1.269	2,01%	3.448	5,47%
5	33.05.05	KLIRONG	1.212	1,82%	3.671	5,51%
6	33.05.06	BULUSPESANTREN	973	1,58%	3.204	5,21%
7	33.05.07	AMBAL	985	1,49%	3.473	5,26%
8	33.05.08	MIRIT	832	1,49%	2.988	5,34%
9	33.05.09	PREMBUN	586	1,95%	2.029	6,76%
10	33.05.10	KUTOWINANGUN	715	1,43%	2.967	5,94%
11	33.05.11	ALIAN	1.124	1,60%	3.313	4,71%
12	33.05.12	KEBUMEN	2.636	1,94%	7.621	5,62%
13	33.05.13	PEJAGOAN	1.028	1,79%	2.817	4,92%
14	33.05.14	SRUWENG	1.291	2,01%	3.697	5,77%
15	33.05.15	ADIMULYO	765	1,97%	2.669	6,86%
16	33.05.16	KUWARASAN	1.043	1,97%	2.921	5,51%
17	33.05.17	ROWOKELE	1.150	2,15%	2.702	5,04%
18	33.05.18	SEMPOR	1.526	2,10%	4.045	5,57%
19	33.05.19	GOMBONG	1.292	2,55%	3.561	7,04%
20	33.05.20	KARANGANYAR	882	2,29%	2.607	6,77%
21	33.05.21	KARANGGAYAM	1.134	1,82%	2.965	4,76%
22	33.05.22	SADANG	498	2,08%	993	4,14%
23	33.05.23	BONOROWO	375	1,66%	1.357	6,01%
24	33.05.24	PADURESO	319	1,84%	842	4,85%
25	33.05.25	PONCOWARNO	198	1,01%	1.008	5,16%
26	33.05.26	KARANGSAMBUNG	805	1,61%	2.504	5,00%
Jumlah			27.530	1,93%	76.996	5,40%

Sumber : Data Konsolidasi Bersih (DKB) Kementerian Dalam Negeri Semester I Tahun 2023

**Tabel. 61 Jumlah Penduduk Berdasarkan Agama
Per Kecamatan Se-Kabupaten Kebumen**

No	Kecamatan		Islam		Kristen	
	Kode	Nama	Jumlah	%	Jumlah	%
1	33.05.01	AYAH	67.131	99,28%	72	0,11%
2	33.05.02	BUAYAN	68.437	99,03%	445	0,64%
3	33.05.03	PURING	66.138	99,34%	350	0,53%
4	33.05.04	PETANAHAN	62.441	99,12%	524	0,83%
5	33.05.05	KLIRONG	65.992	99,07%	576	0,86%
6	33.05.06	BULUSPESANTREN	61.472	99,87%	72	0,12%
7	33.05.07	AMBAL	65.669	99,54%	289	0,44%
8	33.05.08	MIRIT	55.907	99,97%	11	0,02%
9	33.05.09	PREMBUN	29.715	99,03%	184	0,61%
10	33.05.10	KUTOWINANGUN	49.599	99,27%	290	0,58%
11	33.05.11	ALIAN	70.249	99,90%	50	0,07%
12	33.05.12	KEBUMEN	133.525	98,41%	1.169	0,86%
13	33.05.13	PEJAGOAN	57.037	99,56%	200	0,35%
14	33.05.14	SRUWENG	63.755	99,49%	257	0,40%
15	33.05.15	ADIMULYO	38.733	99,58%	143	0,37%
16	33.05.16	KUWARASAN	52.260	98,63%	394	0,74%
17	33.05.17	ROWOKELE	52.711	98,37%	82	0,15%
18	33.05.18	SEMPOR	71.992	99,05%	180	0,25%
19	33.05.19	GOMBONG	47.488	93,83%	1.328	2,62%
20	33.05.20	KARANGANYAR	37.841	98,34%	277	0,72%
21	33.05.21	KARANGGAYAM	62.212	99,81%	106	0,17%
22	33.05.22	SADANG	23.990	99,98%	0	0,00%
23	33.05.23	BONOROWO	22.550	99,90%	13	0,06%
24	33.05.24	PADURESO	17.334	99,86%	16	0,09%
25	33.05.25	PONCOWARNO	19.449	99,54%	86	0,44%
26	33.05.26	KARANGSAMBUNG	50.059	99,96%	14	0,03%
Jumlah			1.413.686	99,08%	7.128	0,50%

Sumber : Data Konsolidasi Bersih (DKB) Kementerian Dalam Negeri Semester I Tahun 2023

Tabel. 61 Jumlah Penduduk Berdasarkan Agama Per Kecamatan Se-Kabupaten Kebumen

No	Kecamatan		Katholik		Hindhu	
	Kode	Nama	Jumlah	%	Jumlah	%
1	33.05.01	AYAH	31	0,05%	0	0,00%
2	33.05.02	BUAYAN	36	0,05%	2	0,00%
3	33.05.03	PURING	16	0,02%	1	0,00%
4	33.05.04	PETANAHAH	29	0,05%	0	0,00%
5	33.05.05	KLIRONG	37	0,06%	1	0,00%
6	33.05.06	BULUSPESANTREN	7	0,01%	0	0,00%
7	33.05.07	AMBAL	5	0,01%	0	0,00%
8	33.05.08	MIRIT	6	0,01%	1	0,00%
9	33.05.09	PREMBUN	100	0,33%	3	0,01%
10	33.05.10	KUTOWINANGUN	71	0,14%	1	0,00%
11	33.05.11	ALIAN	23	0,03%	0	0,00%
12	33.05.12	KEBUMEN	844	0,62%	5	0,00%
13	33.05.13	PEJAGOAN	52	0,09%	0	0,00%
14	33.05.14	SRUWENG	50	0,08%	0	0,00%
15	33.05.15	ADIMULYO	16	0,04%	3	0,01%
16	33.05.16	KUWARASAN	49	0,09%	9	0,02%
17	33.05.17	ROWOKELE	111	0,21%	0	0,00%
18	33.05.18	SEMPOR	320	0,44%	0	0,00%
19	33.05.19	GOMBONG	1.713	3,38%	0	0,00%
20	33.05.20	KARANGANYAR	251	0,65%	4	0,01%
21	33.05.21	KARANGGAYAM	11	0,02%	0	0,00%
22	33.05.22	SADANG	4	0,02%	0	0,00%
23	33.05.23	BONOROWO	10	0,04%	0	0,00%
24	33.05.24	PADURESO	9	0,05%	0	0,00%
25	33.05.25	PONCOWARNO	3	0,02%	0	0,00%
26	33.05.26	KARANGSAMBUNG	3	0,01%	0	0,00%
Jumlah			3.807	0,27%	30	0,00%

Sumber : Data Konsolidasi Bersih (DKB) Kementerian Dalam Negeri Semester I Tahun 2023

**Tabel. 61 Jumlah Penduduk Berdasarkan Agama
Per Kecamatan Se-Kabupaten Kebumen**

No	Kecamatan		Budha		Konghuchu	
	Kode	Nama	Jumlah	%	Jumlah	%
1	33.05.01	AYAH	386	0,57%	0	0,00%
2	33.05.02	BUAYAN	115	0,17%	0	0,00%
3	33.05.03	PURING	69	0,10%	0	0,00%
4	33.05.04	PETANAHAN	1	0,00%	0	0,00%
5	33.05.05	KLIRONG	5	0,01%	0	0,00%
6	33.05.06	BULUSPESANTREN	0	0,00%	0	0,00%
7	33.05.07	AMBAL	0	0,00%	0	0,00%
8	33.05.08	MIRIT	1	0,00%	0	0,00%
9	33.05.09	PREMBUN	3	0,01%	0	0,00%
10	33.05.10	KUTOWINANGUN	1	0,00%	0	0,00%
11	33.05.11	ALIAN	0	0,00%	0	0,00%
12	33.05.12	KEBUMEN	134	0,10%	7	0,01%
13	33.05.13	PEJAGOAN	2	0,00%	0	0,00%
14	33.05.14	SRUWENG	2	0,00%	0	0,00%
15	33.05.15	ADIMULYO	2	0,01%	0	0,00%
16	33.05.16	KUWARASAN	267	0,50%	0	0,00%
17	33.05.17	ROWOKELE	679	1,27%	0	0,00%
18	33.05.18	SEMPOR	185	0,25%	0	0,00%
19	33.05.19	GOMBONG	78	0,15%	0	0,00%
20	33.05.20	KARANGANYAR	53	0,14%	0	0,00%
21	33.05.21	KARANGGAYAM	2	0,00%	0	0,00%
22	33.05.22	SADANG	0	0,00%	0	0,00%
23	33.05.23	BONOROWO	0	0,00%	0	0,00%
24	33.05.24	PADURESO	0	0,00%	0	0,00%
25	33.05.25	PONCOWARNO	0	0,00%	0	0,00%
26	33.05.26	KARANGSAMBUNG	1	0,00%	0	0,00%
Jumlah			1.986	0,14%	7	0,00%

Sumber : Data Konsolidasi Bersih (DKB) Kementerian Dalam Negeri Semester I Tahun 2023

**Tabel. 61 Jumlah Penduduk Berdasarkan Agama
Per Kecamatan Se-Kabupaten Kebumen**

No	Kecamatan		Aliran Kepercayaan	
	Kode	Nama	Jumlah	%
1	33.05.01	AYAH	1	0,00%
2	33.05.02	BUAYAN	75	0,11%
3	33.05.03	PURING	3	0,00%
4	33.05.04	PETANAHAN	1	0,00%
5	33.05.05	KLIRONG	0	0,00%
6	33.05.06	BULUSPESANTREN	2	0,00%
7	33.05.07	AMBAL	10	0,02%
8	33.05.08	MIRIT	0	0,00%
9	33.05.09	PREMBUN	0	0,00%
10	33.05.10	KUTOWINANGUN	0	0,00%
11	33.05.11	ALIAN	0	0,00%
12	33.05.12	KEBUMEN	2	0,00%
13	33.05.13	PEJAGOAN	0	0,00%
14	33.05.14	SRUWENG	17	0,03%
15	33.05.15	ADIMULYO	1	0,00%
16	33.05.16	KUWARASAN	6	0,01%
17	33.05.17	ROWOKELE	4	0,01%
18	33.05.18	SEMPOR	3	0,00%
19	33.05.19	GOMBONG	5	0,01%
20	33.05.20	KARANGANYAR	55	0,14%
21	33.05.21	KARANGGAYAM	1	0,00%
22	33.05.22	SADANG	0	0,00%
23	33.05.23	BONOROWO	0	0,00%
24	33.05.24	PADURESO	0	0,00%
25	33.05.25	PONCOWARNO	1	0,01%
26	33.05.26	KARANGSAMBUNG	1	0,00%
Jumlah			188	0.01%

Sumber : Data Konsolidasi Bersih (DKB) Kementerian Dalam Negeri Semester I Tahun 2023

**Tabel. 62 Jumlah Penduduk Berdasarkan Penyandang Cacat
Per Kecamatan Se-Kabupaten Kebumen**

No	Kecamatan		Fisik		Netra/Buta		Rungu/Wicara	
	Kode	Nama	Jumlah	%	Jumlah	%	Jumlah	%
1	33.05.01	AYAH	13	0,02%	7	0,01%	17	0,03%
2	33.05.02	BUAYAN	18	0,03%	14	0,02%	17	0,02%
3	33.05.03	PURING	16	0,02%	6	0,01%	18	0,03%
4	33.05.04	PETANAHAN	10	0,02%	7	0,01%	14	0,02%
5	33.05.05	KLIRONG	14	0,02%	6	0,01%	18	0,03%
6	33.05.06	BULUSPESANTREN	19	0,03%	14	0,02%	33	0,05%
7	33.05.07	AMBAL	17	0,03%	5	0,01%	23	0,03%
8	33.05.08	MIRIT	8	0,01%	5	0,01%	11	0,02%
9	33.05.09	PREMBUN	14	0,05%	3	0,01%	13	0,04%
10	33.05.10	KUTOWINANGUN	4	0,01%	11	0,02%	14	0,03%
11	33.05.11	ALIAN	20	0,03%	9	0,01%	33	0,05%
12	33.05.12	KEBUMEN	40	0,03%	13	0,01%	54	0,04%
13	33.05.13	PEJAGOAN	16	0,03%	9	0,02%	17	0,03%
14	33.05.14	SRUWENG	14	0,02%	6	0,01%	27	0,04%
15	33.05.15	ADIMULYO	14	0,04%	8	0,02%	18	0,05%
16	33.05.16	KUWARASAN	12	0,02%	5	0,01%	19	0,04%
17	33.05.17	ROWOKELE	24	0,04%	23	0,04%	32	0,06%
18	33.05.18	SEMPOR	15	0,02%	13	0,02%	18	0,02%
19	33.05.19	GOMBONG	5	0,01%	5	0,01%	19	0,04%
20	33.05.20	KARANGANYAR	15	0,04%	3	0,01%	16	0,04%
21	33.05.21	KARANGGAYAM	16	0,03%	3	0,00%	30	0,05%
22	33.05.22	SADANG	13	0,05%	3	0,01%	10	0,04%
23	33.05.23	BONOROWO	17	0,08%	6	0,03%	11	0,05%
24	33.05.24	PADURESO	2	0,01%	8	0,05%	1	0,01%
25	33.05.25	PONCOWARNO	3	0,02%	0	0,00%	5	0,03%
26	33.05.26	KARANGSAMBUNG	13	0,03%	1	0,00%	11	0,02%
Jumlah			372	0,03%	193	0,01%	499	0,03%

Sumber : Data Konsolidasi Bersih (DKB) Kementerian Dalam Negeri Semester I Tahun 2023

Tabel. 62 Jumlah Penduduk Berdasarkan Penyandang Cacat Per Kecamatan Se-Kabupaten Kebumen

No	Kecamatan		Mental/Jiwa		Fisik Mental		Lainnya	
	Kode	Nama	Jumlah	%	Jumlah	%	Jumlah	%
1	33.05.01	AYAH	33	0,05%	3	0,00%	0	0,00%
2	33.05.02	BUAYAN	40	0,06%	7	0,01%	2	0,00%
3	33.05.03	PURING	49	0,07%	5	0,01%	1	0,00%
4	33.05.04	PETANAHAN	29	0,05%	0	0,00%	2	0,00%
5	33.05.05	KLIRONG	37	0,06%	0	0,00%	5	0,01%
6	33.05.06	BULUSPESANTREN	54	0,09%	7	0,01%	1	0,00%
7	33.05.07	AMBAL	46	0,07%	2	0,00%	2	0,00%
8	33.05.08	MIRIT	24	0,04%	4	0,01%	0	0,00%
9	33.05.09	PREMBUN	46	0,15%	7	0,02%	0	0,00%
10	33.05.10	KUTOWINANGUN	25	0,05%	3	0,01%	3	0,01%
11	33.05.11	ALIAN	54	0,08%	5	0,01%	9	0,01%
12	33.05.12	KEBUMEN	134	0,10%	17	0,01%	4	0,00%
13	33.05.13	PEJAGOAN	32	0,06%	0	0,00%	2	0,00%
14	33.05.14	SRUWENG	62	0,10%	8	0,01%	6	0,01%
15	33.05.15	ADIMULYO	67	0,17%	8	0,02%	6	0,02%
16	33.05.16	KUWARASAN	49	0,09%	5	0,01%	0	0,00%
17	33.05.17	ROWOKELE	60	0,11%	6	0,01%	2	0,00%
18	33.05.18	SEMPOR	56	0,08%	5	0,01%	3	0,00%
19	33.05.19	GOMBONG	68	0,13%	2	0,00%	3	0,01%
20	33.05.20	KARANGANYAR	57	0,15%	5	0,01%	2	0,01%
21	33.05.21	KARANGGAYAM	23	0,04%	2	0,00%	0	0,00%
22	33.05.22	SADANG	15	0,06%	2	0,01%	1	0,00%
23	33.05.23	BONOROWO	25	0,11%	6	0,03%	0	0,00%
24	33.05.24	PADURESO	12	0,07%	2	0,01%	3	0,02%
25	33.05.25	PONCOWARNO	10	0,05%	0	0,00%	1	0,01%
26	33.05.26	KARANGSAMBUNG	16	0,03%	3	0,01%	2	0,00%
Jumlah			1.123	0,08%	114	0,01%	60	0,00%

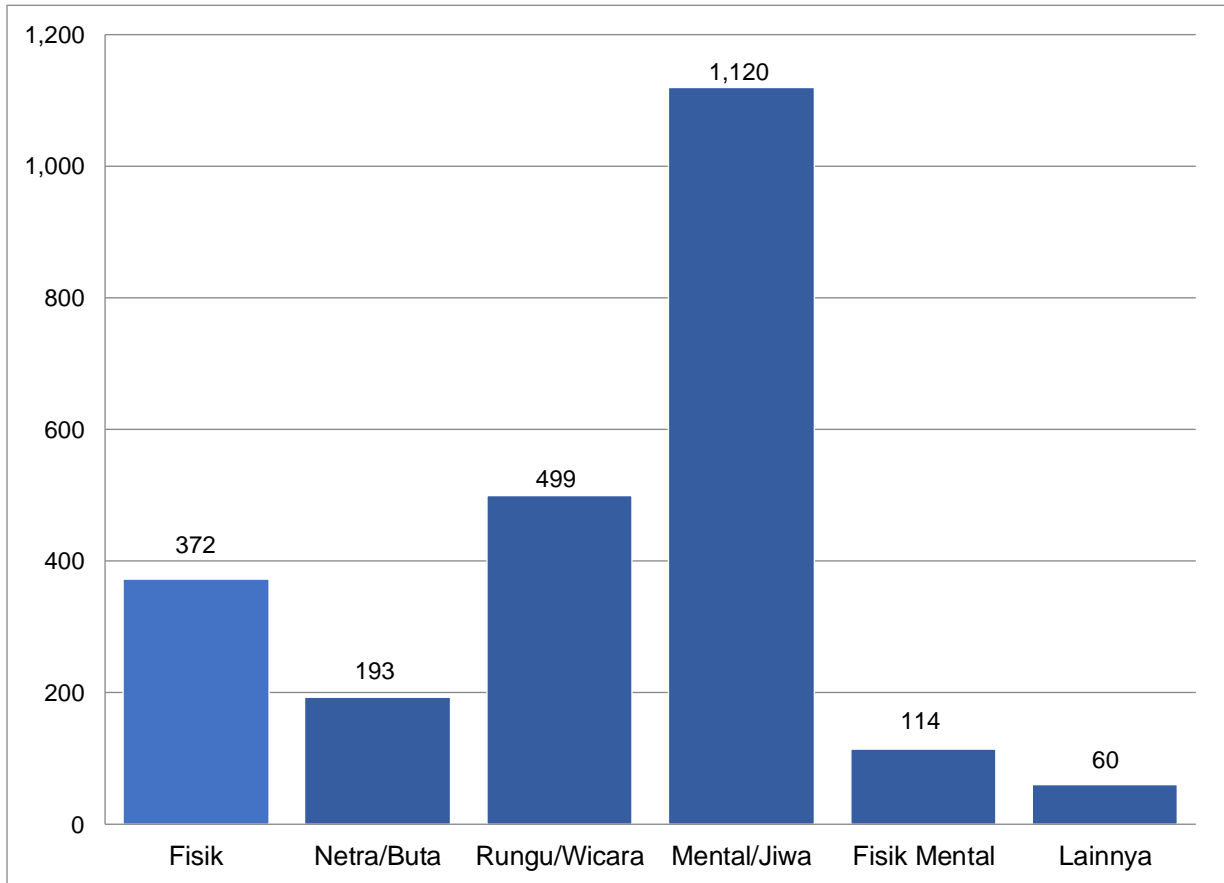
Sumber : Data Konsolidasi Bersih (DKB) Kementerian Dalam Negeri Semester I Tahun 2023

Tabel. 62 Jumlah Penduduk Berdasarkan Penyandang Cacat Se-Kabupaten Kebumen

No	Kecamatan		Jumlah Penyandang Cacat (Fisik.Netra/Buta.Rungu/Wicara.Mental/ Jiwa.Fisik Mental.Lainnya)	%
	Kode	Nama		
1	33.05.01	AYAH	73	0,11%
2	33.05.02	BUAYAN	98	0,14%
3	33.05.03	PURING	95	0,14%
4	33.05.04	PETANAHAN	62	0,10%
5	33.05.05	KLIRONG	80	0,12%
6	33.05.06	BULUSPESANTREN	128	0,21%
7	33.05.07	AMBAL	95	0,14%
8	33.05.08	MIRIT	52	0,09%
9	33.05.09	PREMBUN	83	0,28%
10	33.05.10	KUTOWINANGUN	60	0,12%
11	33.05.11	ALIAN	130	0,18%
12	33.05.12	KEBUMEN	262	0,19%
13	33.05.13	PEJAGOAN	76	0,13%
14	33.05.14	SRUWENG	123	0,19%
15	33.05.15	ADIMULYO	121	0,31%
16	33.05.16	KUWARASAN	90	0,17%
17	33.05.17	ROWOKELE	147	0,27%
18	33.05.18	SEMPOR	110	0,15%
19	33.05.19	GOMBONG	102	0,20%
20	33.05.20	KARANGANYAR	98	0,25%
21	33.05.21	KARANGGAYAM	74	0,12%
22	33.05.22	SADANG	44	0,18%
23	33.05.23	BONOROWO	65	0,29%
24	33.05.24	PADURESO	28	0,16%
25	33.05.25	PONCOWARNO	19	0,10%
26	33.05.26	KARANGSAMBUNG	46	0,09%
Jumlah			2.361	0,17%

Sumber : Data Konsolidasi Bersih (DKB) Kementerian Dalam Negeri Semester I Tahun 2023

Grafik 3
Jumlah Penduduk Berdasarkan Disabilitas



Sumber : Data Konsolidasi Bersih (DKB) Kementerian Dalam Negeri Semester I Tahun 2023

**Tabel. 63 Kepemilikan Akta Kelahiran Umur 0-18 Tahun
Se-Kabupaten Kebumen**

No	Kecamatan		Akta Kelahiran			
	Kode	Nama	Memiliki	Belum Memiliki	Umur 18	%
1	33.05.01	AYAH	17.212	173	17.385	99,00%
2	33.05.02	BUAYAN	17.957	84	18.041	99,53%
3	33.05.03	PURING	16.671	163	16.834	99,03%
4	33.05.04	PETANAHAN	15.933	86	16.019	99,46%
5	33.05.05	KLIRONG	16.740	116	16.856	99,31%
6	33.05.06	BULUSPESANTREN	15.543	14	15.557	99,91%
7	33.05.07	AMBAL	16.595	98	16.693	99,41%
8	33.05.08	MIRIT	14.483	80	14.563	99,45%
9	33.05.09	PREMBUN	7.486	15	7.501	99,80%
10	33.05.10	KUTOWINANGUN	12.455	108	12.563	99,14%
11	33.05.11	ALIAN	18.643	86	18.729	99,54%
12	33.05.12	KEBUMEN	34.766	171	34.937	99,51%
13	33.05.13	PEJAGOAN	15.196	38	15.234	99,75%
14	33.05.14	SRUWENG	16.755	52	16.807	99,69%
15	33.05.15	ADIMULYO	9.370	13	9.383	99,86%
16	33.05.16	KUWARASAN	13.466	105	13.571	99,23%
17	33.05.17	ROWOKELE	14.012	123	14.135	99,13%
18	33.05.18	SEMPOR	18.945	34	18.979	99,82%
19	33.05.19	GOMBONG	11.779	128	11.907	98,93%
20	33.05.20	KARANGANYAR	9.152	51	9.203	99,45%
21	33.05.21	KARANGGAYAM	15.868	207	16.075	98,71%
22	33.05.22	SADANG	6.234	36	6.270	99,43%
23	33.05.23	BONOROWO	5.777	65	5.842	98,89%
24	33.05.24	PADURESO	4.678	34	4.712	99,28%
25	33.05.25	PONCOWARNO	5.215	82	5.297	98,45%
26	33.05.26	KARANGSAMBUNG	12.946	115	13.061	99,12%
Jumlah			363.877	2.277	366.154	99,38 %

Sumber : Data Konsolidasi Bersih (DKB) Kementerian Dalam Negeri Semester I Tahun 2023

Tabel. 64 Kepemilikan Akta Kematian Se-Kabupaten Kebumen

No	Kecamatan		Akta Kematian		
	Kode	Nama	Laki-Laki	Perempuan	Jumlah Total
1	33.05.01	AYAH	113	101	214
2	33.05.02	BUAYAN	148	137	285
3	33.05.03	PURING	147	120	267
4	33.05.04	PETANAHAN	128	106	234
5	33.05.05	KLIRONG	143	109	252
6	33.05.06	BULUSPESANTREN	109	92	201
7	33.05.07	AMBAL	139	115	254
8	33.05.08	MIRIT	93	58	151
9	33.05.09	PREMBUN	71	63	134
10	33.05.10	KUTOWINANGUN	107	99	206
11	33.05.11	ALIAN	103	98	201
12	33.05.12	KEBUMEN	252	194	446
13	33.05.13	PEJAGOAN	82	58	140
14	33.05.14	SRUWENG	138	106	244
15	33.05.15	ADIMULYO	103	99	202
16	33.05.16	KUWARASAN	139	95	234
17	33.05.17	ROWOKELE	117	87	204
18	33.05.18	SEMPOR	159	136	295
19	33.05.19	GOMBONG	139	129	268
20	33.05.20	KARANGANYAR	89	92	181
21	33.05.21	KARANGGAYAM	95	94	189
22	33.05.22	SADANG	39	30	69
23	33.05.23	BONOROWO	45	46	91
24	33.05.24	PADURESO	26	25	51
25	33.05.25	PONCOWARNO	39	33	72
26	33.05.26	KARANGSAMBUNG	74	57	131
Jumlah			2.837	2.379	5.216

Sumber : Data Konsolidasi Bersih (DKB) Kementerian Dalam Negeri Semester I Tahun 2023

Tabel. 65 Kepemilikan Akta Kawin Se-Kabupaten Kebumen

No	Kecamatan		Kawin Jumlah	Akta Perkawinan		%
	Kode	Nama		Memiliki	Belum Memiliki	
1	33.05.01	AYAH	36.112	27.003	9.109	74,78%
2	33.05.02	BUAYAN	35.823	28.569	7.254	79,75%
3	33.05.03	PURING	34.773	27.350	7.423	78,65%
4	33.05.04	PETANAHAN	31.922	25.150	6.772	78,79%
5	33.05.05	KLIRONG	33.534	27.418	6.116	81,76%
6	33.05.06	BULUSPESANTREN	31.382	28.873	2.509	92,00%
7	33.05.07	AMBAL	33.129	26.829	6.300	80,98%
8	33.05.08	MIRIT	28.288	22.423	5.865	79,27%
9	33.05.09	PREMBUN	14.610	13.201	1.409	90,36%
10	33.05.10	KUTOWINANGUN	24.504	17.057	7.447	69,61%
11	33.05.11	ALIAN	33.897	29.126	4.771	85,93%
12	33.05.12	KEBUMEN	63.815	54.150	9.665	84,85%
13	33.05.13	PEJAGOAN	27.972	21.364	6.608	76,38%
14	33.05.14	SRUWENG	31.358	28.091	3.267	89,58%
15	33.05.15	ADIMULYO	19.788	17.641	2.147	89,15%
16	33.05.16	KUWARASAN	26.523	21.875	4.648	82,48%
17	33.05.17	ROWOKELE	27.164	22.437	4.727	82,60%
18	33.05.18	SEMPOR	36.033	29.266	6.767	81,22%
19	33.05.19	GOMBONG	24.222	19.801	4.421	81,75%
20	33.05.20	KARANGANYAR	18.838	14.689	4.149	77,98%
21	33.05.21	KARANGGAYAM	32.821	24.464	8.357	74,54%
22	33.05.22	SADANG	12.861	10.542	2.319	81,97%
23	33.05.23	BONOROWO	11.308	8.315	2.993	73,53%
24	33.05.24	PADURESO	9.153	7.355	1.798	80,36%
25	33.05.25	PONCOWARNO	9.897	8.186	1.711	82,71%
26	33.05.26	KARANGSAMBUNG	25.484	20.785	4.699	81,56%
Jumlah			715,211	581,960	133,251	81,37%

Sumber : Data Konsolidasi Bersih (DKB) Kementerian Dalam Negeri Semester I Tahun 2023

Tabel. 66 Kepemilikan Akta Cerai Se-Kabupaten Kebumen

No	Kecamatan		Cerai Jumlah	Akta Perceraian		%
	Kode	Nama		Memiliki	Belum Memiliki	
1	33.05.01	AYAH	1.680	1.387	293	82,56%
2	33.05.02	BUAYAN	1.618	1.406	212	86,90%
3	33.05.03	PURING	1.594	1.251	343	78,48%
4	33.05.04	PETANAHAN	1.269	1.051	218	82,82%
5	33.05.05	KLIRONG	1.212	868	344	71,62%
6	33.05.06	BULUSPESANTREN	973	845	128	86,84%
7	33.05.07	AMBAL	985	734	251	74,52%
8	33.05.08	MIRIT	832	697	135	83,77%
9	33.05.09	PREMBUN	586	514	72	87,71%
10	33.05.10	KUTOWINANGUN	715	517	198	72,31%
11	33.05.11	ALIAN	1.124	979	145	87,10%
12	33.05.12	KEBUMEN	2.636	2.227	409	84,48%
13	33.05.13	PEJAGOAN	1.028	706	322	68,68%
14	33.05.14	SRUWENG	1.291	1.125	166	87,14%
15	33.05.15	ADIMULYO	765	624	141	81,57%
16	33.05.16	KUWARASAN	1.043	860	183	82,45%
17	33.05.17	ROWOKELE	1.150	1.023	127	88,96%
18	33.05.18	SEMPOR	1.526	1.253	273	82,11%
19	33.05.19	GOMBONG	1.292	1.030	262	79,72%
20	33.05.20	KARANGANYAR	882	715	167	81,07%
21	33.05.21	KARANGGAYAM	1.134	960	174	84,66%
22	33.05.22	SADANG	498	414	84	83,13%
23	33.05.23	BONOROWO	375	284	91	75,73%
24	33.05.24	PADURESO	319	263	56	82,45%
25	33.05.25	PONCOWARNO	198	159	39	80,30%
26	33.05.26	KARANGSAMBUNG	805	714	91	88,70%
Jumlah			27.530	22.606	4.924	82,11%

Sumber : Data Konsolidasi Bersih (DKB) Kementerian Dalam Negeri Semester I Tahun 2023

Tabel. 67 Kepemilikan Kartu Identitas Anak (KIA) Se-Kabupaten Kebumen

No	Kecamatan		Penduduk Usia KIA (0-17 tahun)			%
	Kode	Nama	Jumlah	Memiliki	Belum Memiliki	
1	33.05.01	AYAH	16.641	9.781	6.860	58,78%
2	33.05.02	BUAYAN	17.254	10.013	7.241	58,03%
3	33.05.03	PURING	16.047	7.214	8.833	44,96%
4	33.05.04	PETANAHAN	15.293	9.977	5.316	65,24%
5	33.05.05	KLIRONG	16.163	9.173	6.990	56,75%
6	33.05.06	BULUSPESANTREN	14.916	7.130	7.786	47,80%
7	33.05.07	AMBAL	15.968	7.910	8.058	49,54%
8	33.05.08	MIRIT	14.006	6.715	7.291	47,94%
9	33.05.09	PREMBUN	7.170	4.672	2.498	65,16%
10	33.05.10	KUTOWINANGUN	12.010	6.034	5.976	50,24%
11	33.05.11	ALIAN	17.878	10.362	7.516	57,96%
12	33.05.12	KEBUMEN	33.236	19.518	13.718	58,73%
13	33.05.13	PEJAGOAN	14.504	7.629	6.875	52,6%
14	33.05.14	SRUWENG	16.029	8.600	7.429	53,65%
15	33.05.15	ADIMULYO	8.921	6.110	2.811	68,49%
16	33.05.16	KUWARASAN	12.942	6.146	6.796	47,49%
17	33.05.17	ROWOKELE	13.457	6.869	6.588	51,04%
18	33.05.18	SEMPOR	18.137	8.486	9.651	46,79%
19	33.05.19	GOMBONG	11.324	5.275	6.049	46,58%
20	33.05.20	KARANGANYAR	8.700	4.623	4.077	53,14%
21	33.05.21	KARANGGAYAM	15.397	8.969	6.428	58,25%
22	33.05.22	SADANG	6.014	4.357	1.657	72,45%
23	33.05.23	BONOROWO	5.610	2.895	2.715	51,60%
24	33.05.24	PADURESO	4.530	2.699	1.831	59,58%
25	33.05.25	PONCOWARNO	5.083	2.222	2.861	43,71%
26	33.05.26	KARANGSAMBUNG	12.461	8.921	3.540	71,59%
Jumlah			349.691	192.300	157.391	54,99%

Sumber : Data Konsolidasi Bersih (DKB) Kementerian Dalam Negeri Semester I Tahun 2023



INOVASI PELAYANAN DISDUKCAPIL KABUPATEN KEBUMEN



INOVASI PELAYANAN



SEBELUM

SESUDAH

1) Pemohon Admindak hanya memperoleh 1 dokumen saja.	1) Langsung memperoleh paket pelayanan beberapa dokumen admindak yaitu KTP, Akta Kelahiran, Kartu Keluarga (KK), Kartu Identitas Anak (KIA) dan Kartu Indonesia Sehat (KIS).
2) Persyaratan permohonan Dokumen Admindak banyak (RT/RW, Desa/Kelurahan kecamatan sampai ke Dinas Kependudukan dan pencatatan Sipil), prosesnya rumit dan berbelit-belit	2) Permohonan Dokumen Kependudukan menjadi lebih sederhana, praktis, efektif dan efisien.
3) Pelayanan Admindak belum terintegrasi	3) Pelayanan Admindak sudah terintegrasi (BPJS, Faskes, KUA, Pengadilan Agama).
4) Prosedur kepengurusan Dokumen Admindak masih bersifat manual dimana pemohon datang sendiri mengurus ke Disdukcapil.	4) Permohonan Dokumen Admindak difasilitasi dengan pelayanan daring/online (WA Tiket dan Aplikasi Lawet Kebumen).
5) Antrian Pemohon panjang dan lama	5) Berkurangnya antrian di Disdukcapil dan Pelayanan menjadi lebih cepat karena adanya pelayanan daring
6) Dijumpai praktek percaloan baik secara langsung maupun tidak langsung.	6) Meminimalisir praktek percaloan : Dokumen diurus sendiri melalui : pelayanan di disdukcapil, daring, jemput bola, pelayanan hari libur, pelayanan kecamatan dan pelayanan MPP.





3. PULPEN ASN



Paket Untuk Layanan Pensiunan ASN – perubahan data KK dan KTP menjadi pensiun



4. KIOS PELANDUK



Pelayanan Administrasi Kependudukan di Desa / Kelurahan



5. PESONA SUNDAY MORNING



Pelayanan Adminduk untuk Semua Orang, "Sinambi santai Dokumen Adminduk bisa anyar maning" yang dilaksanakan hari minggu di alun-alun dan kantor Disdukcapil Kab. Kebumen



6. GERLIN DIFADUK



(Gerakan Perlindungan bagi Difable Sadar Adminduk), Jemput bola ke Desa-desa dan Layanan Door To Door Untuk Masyarakat difable, sakit, jompo dan Gangguan Jiwa/Fisik



DISDUKCAPIL KABUPATEN KEBUMEN
Nomor Whatsapp PELAYANAN ADMINDUK
 Dinas Kependudukan dan Pencatatan Sipil Kabupaten Kebumen

08132222424
 081325168203
 082138605201

7. PELAYANAN WA TIKET
 (Aplikasi Whatsapp yang familiar dan mudah untuk Layanan secara online pengurusan Administrasi Kependudukan)

8. YANDIS TERPADU
 (Pelayanan Disdukcapil Terpadu di MPP) Kabupaten Kebumen ikut serta dalam Pelayanan di Mal Pelayanan Publik yang berlokasi di Gedung Jang 45 di Jalan Indrakila No 10 Kebumen.

MPP
 MAL Pelayan Publik KABUPATEN KEBUMEN



9. KERJASAMA PT. POS



Dekat Darimu

Program untuk Pengiriman Dokumen Administrasi Kependudukan ke rumah-rumah melalui jasa POS



10. PETI MEGATRUH



Pelaporan Kematian Melalui Gerakan Adminduk Cepat, Akurat dan Handal





Door to Door Desa Tunjungseto
Kutownangun

Go-Lak merupakan Program Unggulan Bupati dan Wakil Bupati Kebumen, yaitu program pelayanan administrasi kependudukan jemput bola ke rumah (door to door) "ORA ANTRI, ORA SUWE, CEPET DADI" yang masuk pada Misi Ke-1 Kabupaten Kebumen yaitu peningkatan tatakelola pemerintahan yang baik melalui pelayanan birokrasi yang responsif serta penerapan e-gov dan open-gov terintegrasi.



Door to Door Desa Piarangan,
Kecamatan Karanganyar



Door to Door di Desa Mangunharjo
Kecamatan Adimulyo



Door to Door di Desa Banjararjo Kecamatan
Ayah



Door to Door di Desa Sadangkulon,
Kecamatan Sadang



**LAYAK MENIKAH IJABAH
(KEMITRAAN DGN
KEMENAG KEBUMEN)**

Melalui Pernikahan Identitas Jadi Berubah - kerjasama dengan Kantor Kementerian Agama



**SANTRI ONE PADUKA
(KEMITRAAN DGN PENGADILAN
AGAMA)**

Memudahkan masyarakat yang telah bercerai dalam mengurus hanya dengan melalui satu pintu





PRESTASI PENGHARGAAN



TAHUN 2022



Piagam Penghargaan dengan Kategori "SANGAT MEMUASKAN" berdasarkan Hasil Pengawasan Kearsipan Internal Pemerintah Kabupaten Kebumen

TAHUN 2022



Prestasi terhadap Kepatuhan Standar Pelayanan Publik Kabupaten Kebumen Tahun 2022 Berdasarkan Penilaian Ombudsman RI dengan nilai 93,36 Kategori A Opini Kualitas Tertinggi

TAHUN 2022



Pemenang Top 3 Terbaik pada Kompetisi Inovasi Pelayanan Publik Pemerintah Kabupaten Kebumen dengan Judul Inovasi "BALADA PAK-KIS"

TAHUN 2022



Penghargaan atas Hasil Evaluasi Penyelenggaraan Pelayanan Publik Tahun 2022 oleh Kementerian PAN dan RB dengan Nilai Indeks Sebesar 4,19 Kategori A- (Sangat Baik)

Tahun 2022



Piagam Penghargaan Pengajuan Rekomendasi Kegiatan Statistik Sektoral Terbanyak Tahun 2022 Pada Focus Group Discussion Pembahasan Data Statistik Sektoral Publikasi Kabupaten Kebumen Dalam Angka 2023

**TIM PENYUSUN BUKU DATA AGREGAT KEPENDUDUKAN SEMESTER I
DISDUKCAPIL KABUPATEN KEBUMEN TAHUN 2023**

Pengarah :

Anna Ratnawati, S.KM., M.Si.

Editor :

1. Dra. Ulfah Muswardani, M.M.
2. Jati Purnomo, S.Si, MT.
3. Bambang Wahyu Santoso, S.Sos.
4. Grace Arisandy Dunggio, S.STP., MPA.

Tim Penyusun :

1. Yatimah, S.E.
2. Iftien Emilianasari, S.Kom.
3. Yusuf Mufti, S.Kom.
4. Yuli Khamidah, S.Kom.
5. Dewi Ratnasari, S.Kom.
6. Tri Budi Wiyati, S.T.

Penyunting & Designs Cover :

1. Alvian Eka Kurniawan, A.Md.
2. Fahmi Halif Majid, S.Kom.
3. Alisa Rona Nabila, S.Li