



# DINAS KEPENDUDUKAN DAN PENCATATAN SIPIL KABUPATEN KEBUMEN

JL. H.M. SARBINI NOMO 91 TELP. (0287) 381567, FAX. (0287) 384942 KEBUMEN



# DATA AGREGAT KEPENDUDUKAN SEMESTER II TAHUN 2022

**DUKCAPIL  
GO  
DIGITAL**

**#GISA**  
GERAKAN INDONESIA SADAR  
ADMINISTRASI KEPENDUDUKAN

**DUKCAPIL  
BISA**



UNTUK LAYANAN ADMINDUK SAAT INI HUBUNGI KAMI DI WHATSAPP  
MELALUI NOMOR DI BAWAH INI :



LAYANAN\_KK\_KTP\_PINDAH\_KIA : 081322322424

LAYANAN\_AKTA\_LAHIR\_MATI : 081325168203

HELPDESK\_DATA\_BERMASALAH : 082138605201

## KATA PENGANTAR

Dengan ucapan puji syukur ke hadirat Allah Subhanahu Wata'ala atas rahmat-NYA, kami dapat menyelesaikan Buku Data Agregat Kependudukan Kabupaten Kebumen Semester II Tahun 2022 yang berkelanjutan dari tahun sebelumnya.

Buku Data Agregat Kependudukan Semester II Tahun 2022 disusun untuk memberikan kontribusi dalam pembangunan daerah berupa informasi data kependudukan sehingga Pemerintah Daerah akan lebih tepat dalam menentukan arah kebijakan pembangunan serta mengalokasikan sumber daya yang ada.

Berdasarkan Undang-Undang Nomor 24 Tahun 2013 Pasal 7 ayat (1) huruf g disebutkan bahwa penyajian data kependudukan berskala Kabupaten/Kota berasal dari data kependudukan yang telah dikonsolidasikan dan dibersihkan oleh Kementerian Dalam Negeri. Data kependudukan skala Kabupaten/Kota tersebut diterbitkan oleh Kementerian Dalam Negeri secara berkala per semester, yaitu semester pertama diterbitkan setiap tanggal 30 Juni dan semester kedua diterbitkan setiap tanggal 31 Desember setiap tahunnya.

Buku Data Agregat Kependudukan Semester II Tahun 2022 memuat berbagai data agregat tentang kependudukan dan pencatatan sipil hasil dari pelayanan pendaftaran penduduk dan pencatatan sipil di Kabupaten Kebumen yang sudah dikonsolidasikan dan dibersihkan oleh Direktorat Jenderal Kependudukan dan Pencatatan Sipil Kementerian Dalam Negeri semester II Tahun 2022 yaitu tanggal 31 Desember 2022.

Buku Data Agregat Kependudukan Semester II Tahun 2022 diharapkan dapat memberikan informasi dan kontribusi yang positif bagi pengguna/pemanfaat data pada khususnya dan pembangunan daerah Kabupaten Kebumen pada umumnya.

Kebumen,     Maret 2023  
KEPALA DINAS KEPENDUDUKAN DAN  
PENCATATAN SIPIL KABUPATEN KEBUMEN

ANNA RATNAWATI, S.KM., M.Si.  
NIP. 19640629 198803 2 002

## DAFTAR ISI

<b>KATA PENGANTAR .....</b>	<b>i</b>
<b>DAFTAR ISI.....</b>	<b>ii</b>
Tabel 1. Jumlah Penduduk per Kecamatan Se-Kabupaten Kebumen .....	1
Tabel 2. Jumlah Penduduk per Desa Se-Kecamatan Ayah .....	2
Tabel 3. Jumlah Penduduk per Desa Se-Kecamatan Buayan .....	3
Tabel 4. Jumlah Penduduk per Desa Se-Kecamatan Puring.....	4
Tabel 5. Jumlah Penduduk per Desa Se-Kecamatan Petanahan .....	5
Tabel 6. Jumlah Penduduk per Desa Se-Kecamatan Klirong .....	6
Tabel 7. Jumlah Penduduk per Desa Se-Kecamatan Buluspesantren .....	7
Tabel 8. Jumlah Penduduk per Desa Se-Kecamatan Ambal .....	8
Tabel 9. Jumlah Penduduk per Desa Se-Kecamatan Mirit .....	9
Tabel 10. Jumlah Penduduk per Desa Se-Kecamatan Prembun.....	10
Tabel 11. Jumlah Penduduk per Desa Se-Kecamatan Kutowinangun.....	11
Tabel 12. Jumlah Penduduk per Desa Se-Kecamatan Alian .....	12
Tabel 13. Jumlah Penduduk per Desa/Kel Se-Kecamatan Kebumen.....	13
Tabel 14. Jumlah Penduduk per Desa Se-Kecamatan Pejagoan .....	14
Tabel 15. Jumlah Penduduk per Desa Se-Kecamatan Sruweng .....	15
Tabel 16. Jumlah Penduduk per Desa Se-Kecamatan Adimulyo .....	16
Tabel 17. Jumlah Penduduk per Desa Se-Kecamatan Kuwarasan .....	17
Tabel 18. Jumlah Penduduk per Desa Se-Kecamatan Rowokele .....	18
Tabel 19. Jumlah Penduduk per Desa Se-Kecamatan Sempor.....	19
Tabel 20. Jumlah Penduduk per Desa/Kel Se-Kecamatan Gombong .....	20
Tabel 21. Jumlah Penduduk per Desa/Kel Se-Kecamatan Karanganyar.....	21
Tabel 22. Jumlah Penduduk per Desa Se-Kecamatan Karanggayam .....	22
Tabel 23. Jumlah Penduduk per Desa Se-Kecamatan Sadang .....	23
Tabel 24. Jumlah Penduduk per Desa Se-Kecamatan Bonorowo .....	23
Tabel 25. Jumlah Penduduk per Desa Se-Kecamatan Padureso.....	24
Tabel 26. Jumlah Penduduk per Desa Se-Kecamatan Poncowarno .....	24
Tabel 27. Jumlah Penduduk per Desa Se-Kecamatan Karangsembung .....	25
Tabel 28. Jumlah Kepala Keluarga Per Kecamatan Se-Kabupaten Kebumen .....	27
Tabel 29. Jumlah Kepala Keluarga Per Desa Se-Kecamatan Ayah .....	28
Tabel 30. Jumlah Kepala Keluarga Per Desa Se-Kecamatan Buayan .....	29
Tabel 31. Jumlah Kepala Keluarga Per Desa Se-Kecamatan Puring .....	30
Tabel 32. Jumlah Kepala Keluarga Per Desa Se-Kecamatan Petanahan .....	31
Tabel 33. Jumlah Kepala Keluarga Per Desa Se-Kecamatan Klirong .....	32
Tabel 34. Jumlah Kepala Keluarga Per Desa Se-Kecamatan Buluspesantren.....	33
Tabel 35. Jumlah Kepala Keluarga Per Desa Se-Kecamatan Ambal .....	34
Tabel 36. Jumlah Kepala Keluarga Per Desa Se-Kecamatan Mirit.....	35
Tabel 37. Jumlah Kepala Keluarga Per Desa Se-Kecamatan Prembun .....	36
Tabel 38. Jumlah Kepala Keluarga Per Desa Se-Kecamatan Kutowinangun .....	37
Tabel 39. Jumlah Kepala Keluarga Per Desa Se-Kecamatan Alian.....	38
Tabel 40. Jumlah Kepala Keluarga Per Desa Se-Kecamatan Kebumen .....	39
Tabel 41. Jumlah Kepala Keluarga Per Desa Se-Kecamatan Pejagoan .....	40
Tabel 42. Jumlah Kepala Keluarga Per Desa Se-Kecamatan Sruweng .....	41

Tabel 43. Jumlah Kepala Keluarga Per Desa Se-Kecamatan Adimulyo .....	42
Tabel 44. Jumlah Kepala Keluarga Per Desa Se-Kecamatan Kuwarasan.....	43
Tabel 45. Jumlah Kepala Keluarga Per Desa Se-Kecamatan Rowokele .....	44
Tabel 46. Jumlah Kepala Keluarga Per Desa Se-Kecamatan Sempor .....	45
Tabel 47. Jumlah Kepala Keluarga Per Desa Se-Kecamatan Gombang .....	46
Tabel 48. Jumlah Kepala Keluarga Per Desa Se-Kecamatan Karanganyar .....	47
Tabel 49. Jumlah Kepala Keluarga Per Desa Se-Kecamatan Karanggayam .....	48
Tabel 50. Jumlah Kepala Keluarga Per Desa Se-Kecamatan Sadang .....	49
Tabel 51. Jumlah Kepala Keluarga Per Desa Se-Kecamatan Bonorowo.....	49
Tabel 52. Jumlah Kepala Keluarga Per Desa Se-Kecamatan Padureso .....	50
Tabel 53. Jumlah Kepala Keluarga Per Desa Se-Kecamatan Poncowarno.....	50
Tabel 54. Jumlah Kepala Keluarga Per Desa Se-Kecamatan Karangsambung.....	51
Tabel 55. Jumlah Penduduk Berdasarkan Kelompok Umur Per Kecamatan .....	52
Tabel 56. Jumlah Penduduk Berdasarkan Kelompok Umur Produktif Per Kecamatan ...	69
Tabel 57. Jumlah Wajib KTP dan Kepemilikan KTP per Kecamatan .....	70
Tabel 58. Jumlah Penduduk Berdasarkan Pendidikan Akhir Per Kecamatan .....	71
Tabel 59. Jumlah Penduduk Berdasarkan Pekerjaan Se-Kabupaten Kebumen .....	81
Tabel 60. Jumlah Penduduk Berdasarkan Status Perkawinan Per Kecamatan .....	84
Tabel 61. Jumlah Penduduk Berdasarkan Agama Per Kecamatan .....	86
Tabel 62. Jumlah Penduduk Berdasarkan Penyandang Cacat Per Kecamatan .....	90
Tabel 63. Kepemilikan Akta Kelahiran Umur 0-18 Tahun Se-Kabupaten Kebumen .....	94
Tabel 64. Kepemilikan Akta Kematian Se-Kabupaten Kebumen .....	95
Tabel 65. Kepemilikan Akta Kawin/Buku Nikah Se-Kabupaten Kebumen .....	96
Tabel 66. Kepemilikan Akta Cerai Se-Kabupaten Kebumen.....	97
Tabel 67. Kepemilikan Kartu Identitas Anak (KIA) Se-Kabupaten Kebumen .....	98

## DAFTAR GRAFIK

Grafik 1. Jumlah Penduduk Per Kecamatan Se-Kabupaten Kebumen .....	26
Grafik 2. Jumlah Penduduk Kabupaten Kebumen Berdasarkan Kelompok Umur.....	68
Grafik 3. Jumlah Penduduk Berdasarkan Disabilitas .....	93

**Tabel 1. Jumlah Penduduk Per Kecamatan Se-Kabupaten Kebumen**

No	Kecamatan		Laki-Laki		Perempuan		Jumlah Total	
	Kode	Nama	Jumlah	%	Jumlah	%	Desa/Kel.	%
1	33.05.01	AYAH	34,135	50,67%	33,236	49,33%	67,371	4,74%
2	33.05.02	BUAYAN	35,039	50,98%	33,688	49,02%	68,727	4,84%
3	33.05.03	PURING	33,422	50,55%	32,690	49,45%	66,112	4,65%
4	33.05.04	PETANAHAN	31,658	50,50%	31,031	49,50%	62,689	4,41%
5	33.05.05	KLIRONG	33,667	50,75%	32,674	49,25%	66,341	4,67%
6	33.05.06	BULUSPESANTREN	31,163	50,89%	30,073	49,11%	61,236	4,31%
7	33.05.07	AMBAL	33,495	51,06%	32,108	48,94%	65,603	4,62%
8	33.05.08	MIRIT	28,312	50,86%	27,351	49,14%	55,663	3,92%
9	33.05.09	PREMBUN	14,971	50,22%	14,837	49,78%	29,808	2,10%
10	33.05.10	KUTOWINANGUN	25,318	50,81%	24,509	49,19%	49,827	3,51%
11	33.05.11	ALIAN	35,756	51,01%	34,337	48,99%	70,093	4,93%
12	33.05.12	KEBUMEN	68,469	50,59%	66,869	49,41%	135,338	9,52%
13	33.05.13	PEJAGOAN	29,045	50,97%	27,935	49,03%	56,980	4,01%
14	33.05.14	SRUWENG	32,236	50,48%	31,625	49,52%	63,861	4,49%
15	33.05.15	ADIMULYO	19,373	49,93%	19,427	50,07%	38,800	2,73%
16	33.05.16	KUWARASAN	26,919	51,02%	25,846	48,98%	52,765	3,71%
17	33.05.17	ROWOKELE	26,987	50,53%	26,426	49,47%	53,413	3,76%
18	33.05.18	SEMPOR	36,764	50,70%	35,745	49,30%	72,509	5,10%
19	33.05.19	GOMBONG	25,155	49,84%	25,319	50,16%	50,474	3,55%
20	33.05.20	KARANGANYAR	19,382	50,44%	19,045	49,56%	38,427	2,70%
21	33.05.21	KARANGGAYAM	31,752	51,04%	30,453	48,96%	62,205	4,38%
22	33.05.22	SADANG	12,308	51,44%	11,620	48,56%	23,928	1,68%
23	33.05.23	BONOROWO	11,482	51,02%	11,021	48,98%	22,503	1,58%
24	33.05.24	PADURESO	8,750	50,62%	8,536	49,38%	17,286	1,22%
25	33.05.25	PONCOWARNO	9,897	50,97%	9,521	49,03%	19,418	1,37%
26	33.05.26	KARANGSAMBUNG	25,334	50,91%	24,432	49,09%	49,766	3,50%
<b>Jumlah</b>			<b>720,789</b>	<b>50,72%</b>	<b>700,354</b>	<b>49,28%</b>	<b>1,421,143</b>	<b>100,00%</b>

Sumber : Data Konsolidasi Bersih (DKB) Kementerian Dalam Negeri Semester II Tahun 2022

**Tabel 2. Jumlah Penduduk Per Desa Se-Kecamatan Ayah**

<b>Kode Wilayah/Kabupaten : 33.05 KEBUMEN</b>								
<b>Kode Wilayah/Kecamatan : 330.5.01 AYAH</b>								
No	Desa/Kelurahan		Laki-Laki		Perempuan		Jumlah Total	
	Kode	Nama	Jumlah	%	Jumlah	%	Desa/Kel	%
1	2001	ARGOPENI	1,910	50,28%	1,889	49,72%	3,799	5,64%
2	2002	KARANGDUWUR	2,563	50,72%	2,490	49,28%	5,053	7,50%
3	2003	SRATI	2,071	51,57%	1,945	48,43%	4,016	5,96%
4	2004	PASIR	1,557	50,68%	1,515	49,32%	3,072	4,56%
5	2005	JINTUNG	1,394	50,42%	1,371	49,58%	2,765	4,10%
6	2006	BANJARARJO	1,291	50,47%	1,267	49,53%	2,558	3,80%
7	2007	ARGOSARI	2,336	50,39%	2,300	49,61%	4,636	6,88%
8	2008	WATUKELIR	1,488	51,29%	1,413	48,71%	2,901	4,31%
9	2009	KALIBANGKANG	1,894	50,00%	1,894	50,00%	3,788	5,62%
10	2010	TLOGOSARI	1,456	50,71%	1,415	49,29%	2,871	4,26%
11	2011	KALIPOH	1,790	51,10%	1,713	48,90%	3,503	5,20%
12	2012	AYAH	1,005	50,76%	975	49,24%	1,980	2,94%
13	2013	CANDIRENGGO	2,974	50,47%	2,919	49,53%	5,893	8,75%
14	2014	MANGUNWENI	1,742	50,97%	1,676	49,03%	3,418	5,07%
15	2015	JATIJAJAR	3,802	50,16%	3,777	49,84%	7,579	11,25%
16	2016	DEMANGSARI	2,828	51,24%	2,691	48,76%	5,519	8,19%
17	2017	BULUREJO	1,346	50,83%	1,302	49,17%	2,648	3,93%
18	2018	KEDUNGWERU	688	50,15%	684	49,85%	1,372	2,04%
<b>Jumlah</b>			<b>34,135</b>	<b>50,67%</b>	<b>33,236</b>	<b>49,33%</b>	<b>67,371</b>	<b>100,00%</b>

Sumber : Data Konsolidasi Bersih (DKB) Kementerian Dalam Negeri Semester II Tahun 2023

**Tabel 3. Jumlah Penduduk Per Desa Se-Kecamatan Buayan**

Kode Wilayah/Kabupaten : 33.05 KEBUMEN								
Kode Wilayah/Kecamatan : 33.05.02 BUAYAN								
No	Desa/Kelurahan		Laki-Laki		Perempuan		Jumlah Total	
	Kode	Nama	Jumlah	%	Jumlah	%	Desa/Kel	%
19	2001	KARANGBOLONG	1,360	51.15%	1,299	48.85%	2,659	3.87%
20	2002	JLADRI	1,951	50.10%	1,943	49.90%	3,894	5.67%
21	2003	ADIWARNO	1,264	50.99%	1,215	49.01%	2,479	3.61%
22	2004	RANGKAH	898	50.25%	889	49.75%	1,787	2.60%
23	2005	WONODADI	1,027	50.34%	1,013	49.66%	2,040	2.97%
24	2006	GEBLUG	744	50.75%	722	49.25%	1,466	2.13%
25	2007	ROGODADI	1,014	50.00%	1,014	50.00%	2,028	2.95%
26	2008	PAKURAN	1,078	50.26%	1,067	49.74%	2,145	3.12%
27	2009	BUAYAN	1,349	50.45%	1,325	49.55%	2,674	3.89%
28	2010	SIKAYU	3,323	50.69%	3,233	49.31%	6,556	9.54%
29	2011	KARANGSARI	949	49.74%	959	50.26%	1,908	2.78%
30	2012	ROGODONO	1,794	50.79%	1,738	49.21%	3,532	5.14%
31	2013	BANYUMUDAL	2,829	51.44%	2,671	48.56%	5,500	8.00%
32	2014	TUGU	2,524	50.94%	2,431	49.06%	4,955	7.21%
33	2015	NOGORAJI	3,124	51.90%	2,895	48.10%	6,019	8.76%
34	2016	MERGOSONO	1,588	51.11%	1,519	48.89%	3,107	4.52%
35	2017	SEMAMPIR	783	53.12%	691	46.88%	1,474	2.14%
36	2018	JOGOMULYO	2,245	52.02%	2,071	47.98%	4,316	6.28%
37	2019	PURBOWANGI	3,281	50.57%	3,207	49.43%	6,488	9.44%
38	2020	JATIROTO	1,914	51.73%	1,786	48.27%	3,700	5.38%
<b>Jumlah</b>			<b>35,039</b>	<b>50.98%</b>	<b>33,688</b>	<b>49.02%</b>	<b>68,727</b>	<b>100,00%</b>

Sumber : Data Konsolidasi Bersih (DKB) Kementerian Dalam Negeri Semester II Tahun 2022

**Tabel 4. Jumlah Penduduk Per Desa Se-Kecamatan Puring**

<b>Kode Wilayah/Kabupaten : 33.05 KEBUMEN</b>								
<b>Kode Wilayah/Kecamatan : 33.05.03 PURING</b>								
No	Desa/Kelurahan		Laki-Laki		Perempuan		Jumlah Total	
	Kode	Nama	Jumlah	%	Jumlah	%	Desa/Kel	%
39	2001	TAMBAKMULYO	3,314	50,05%	3,308	49,95%	6,622	10,02%
40	2002	SUROREJAN	2,424	51,03%	2,326	48,97%	4,750	7,18%
41	2003	WALUYOREJO	2,105	50,49%	2,064	49,51%	4,169	6,31%
42	2004	SIDOHARJO	1,421	51,32%	1,348	48,68%	2,769	4,19%
43	2005	PULIHARJO	1,400	49,38%	1,435	50,62%	2,835	4,29%
44	2006	PURWOSARI	1,914	50,45%	1,880	49,55%	3,794	5,74%
45	2007	ARJOWINANGUN	810	50,03%	809	49,97%	1,619	2,45%
46	2008	KRANDEGAN	1,679	51,46%	1,584	48,54%	3,263	4,94%
47	2009	KALENG	1,617	50,02%	1,616	49,98%	3,233	4,89%
48	2010	TUKINGGEDONG	1,092	50,63%	1,065	49,37%	2,157	3,26%
49	2011	PURWOHARJO	756	49,03%	786	50,97%	1,542	2,33%
50	2012	BANJAREJO	2,316	49,83%	2,332	50,17%	4,648	7,03%
51	2013	WETONKULON	914	51,32%	867	48,68%	1,781	2,69%
52	2014	PESURUHAN	333	51,31%	316	48,69%	649	0,98%
53	2015	WETONWETAN	988	50,56%	966	49,44%	1,954	2,96%
54	2016	KEDALEMANKULON	1,105	53,05%	978	46,95%	2,083	3,15%
55	2017	KEDALEMANWETAN	1,418	50,92%	1,367	49,08%	2,785	4,21%
56	2018	SRUSUHJURUTENGAH	726	50,66%	707	49,34%	1,433	2,17%
57	2019	SITIADI	1,981	49,90%	1,989	50,10%	3,970	6,00%
58	2020	BUMIREJO	1,466	50,19%	1,455	49,81%	2,921	4,42%
59	2021	MADUREJO	1,298	50,33%	1,281	49,67%	2,579	3,90%
60	2022	SIDOBUNDER	1,238	51,50%	1,166	48,50%	2,404	3,64%
61	2023	SIDODADI	1,107	51,44%	1,045	48,56%	2,152	3,26%
<b>Jumlah</b>			<b>33,422</b>	<b>50,55%</b>	<b>32,690</b>	<b>49,45%</b>	<b>66,112</b>	<b>100,00%</b>

Sumber : Data Konsolidasi Bersih (DKB) Kementerian Dalam Negeri Semester II Tahun 2022



**Tabel 5. Jumlah Penduduk Per Desa Se-Kecamatan Petanahan**

Kode Wilayah/Kabupaten : 33.05 KEBUMEN								
Kode Wilayah/Kecamatan : 33.05.04 PETANAHAN								
No	Desa/Kelurahan		Laki-Laki		Perempuan		Jumlah Total	
	Kode	Nama	Jumlah	%	Jumlah	%	Desa/Kel	%
62	2001	KARANGREJO	2,466	49,91%	2,475	50,09%	4,941	7,88%
63	2002	KARANGGADUNG	1,349	49,11%	1,398	50,89%	2,747	4,38%
64	2003	TEGALRETNO	1,253	50,44%	1,231	49,56%	2,484	3,96%
65	2004	AMPELSARI	953	49,51%	972	50,49%	1,925	3,07%
66	2005	MUNGGU	1,707	50,74%	1,657	49,26%	3,364	5,37%
67	2006	KEWANGUNAN	1,705	50,73%	1,656	49,27%	3,361	5,36%
68	2007	KARANGDUWUR	2,515	50,12%	2,503	49,88%	5,018	8,00%
69	2008	PETANAHAN	2,065	49,66%	2,093	50,34%	4,158	6,63%
70	2009	KEBONSARI	732	49,36%	751	50,64%	1,483	2,37%
71	2010	GROGOLPENATUS	1,552	50,23%	1,538	49,77%	3,090	4,93%
72	2011	GROGOLBENINGSARI	2,045	51,29%	1,942	48,71%	3,987	6,36%
73	2012	JOGOMERTAN	2,031	50,78%	1,969	49,23%	4,000	6,38%
74	2013	TANJUNGSARI	2,273	51,86%	2,110	48,14%	4,383	6,99%
75	2014	SIDOMULYO	1,186	51,63%	1,111	48,37%	2,297	3,66%
76	2015	GRUJUGAN	893	50,77%	866	49,23%	1,759	2,81%
77	2016	KRITIG	1,428	51,15%	1,364	48,85%	2,792	4,45%
78	2017	NAMPUDADI	1,204	51,65%	1,127	48,35%	2,331	3,72%
79	2018	TRESNOREJO	618	49,32%	635	50,68%	1,253	2,00%
80	2019	PODOURIP	750	50,17%	745	49,83%	1,495	2,38%
81	2020	JATIMULYO	1,385	49,18%	1,431	50,82%	2,816	4,49%
82	2021	BANJARWINANGUN	1,548	51,51%	1,457	48,49%	3,005	4,79%
<b>Jumlah</b>			<b>31,658</b>	<b>50,50%</b>	<b>31,031</b>	<b>49,50%</b>	<b>62,689</b>	<b>100,00%</b>

Sumber : Data Konsolidasi Bersih (DKB) Kementerian Dalam Negeri Semester II Tahun 2022

**Tabel 6. Jumlah Penduduk Per Desa Se-Kecamatan Klirong**

Kode Wilayah/Kabupaten : 33.05 KEBUMEN								
Kode Wilayah/Kecamatan : 33.5.05 KLIRONG								
No	Desa/Kelurahan		Laki-Laki		Perempuan		Jumlah Total	
	Kode	Nama	Jumlah	%	Jumlah	%	Desa/Kel	%
83	2001	JOGOSIMO	1,874	51,16%	1,789	48,84%	3,663	5,52%
84	2002	TANGGULANGIN	1,963	51,29%	1,864	48,71%	3,827	5,77%
85	2003	PANDANLOR	1,510	50,40%	1,486	49,60%	2,996	4,52%
86	2004	TAMBAKPROGATEN	1,470	50,88%	1,419	49,12%	2,889	4,35%
87	2005	GEBANGSARI	1,192	50,96%	1,147	49,04%	2,339	3,53%
88	2006	KLEGENREJO	1,836	50,99%	1,765	49,01%	3,601	5,43%
89	2007	BENDOGARAP	857	48,75%	901	51,25%	1,758	2,65%
90	2008	KEDUNGSARI	1,498	49,21%	1,546	50,79%	3,044	4,59%
91	2009	JERUKAGUNG	1,326	49,61%	1,347	50,39%	2,673	4,03%
92	2010	KLEGENWONOSARI	1,104	49,51%	1,126	50,49%	2,230	3,36%
93	2011	KLIRONG	911	50,28%	901	49,72%	1,812	2,73%
94	2012	KALIWUNGU	889	50,89%	858	49,11%	1,747	2,63%
95	2013	JATIMALANG	1,110	50,64%	1,082	49,36%	2,192	3,30%
96	2014	KARANGGLONGGONG	342	48,93%	357	51,07%	699	1,05%
97	2015	RANTEREJO	981	52,35%	893	47,65%	1,874	2,82%
98	2016	WOTBUWONO	1,481	51,44%	1,398	48,56%	2,879	4,34%
99	2017	TAMBAKAGUNG	1,231	50,41%	1,211	49,59%	2,442	3,68%
100	2018	SITIREJO	757	49,77%	764	50,23%	1,521	2,29%
101	2019	GADUNGREJO	1,042	50,66%	1,015	49,34%	2,057	3,10%
102	2020	DOROWATI	1,814	51,81%	1,687	48,19%	3,501	5,28%
103	2021	BUMIHARJO	1,831	50,96%	1,762	49,04%	3,593	5,42%
104	2022	KEBADONGAN	1,646	51,61%	1,543	48,39%	3,189	4,81%
105	2023	PODOLUHUR	2,346	50,93%	2,260	49,07%	4,606	6,94%
106	2024	KEDUNGWINANGUN	2,656	50,99%	2,553	49,01%	5,209	7,85%
<b>Jumlah</b>			<b>33,667</b>	<b>50,75%</b>	<b>32,674</b>	<b>49,25%</b>	<b>66,341</b>	<b>100,00%</b>

Sumber : Data Konsolidasi Bersih (DKB) Kementerian Dalam Negeri Semester II Tahun 2022

**Tabel 7. Jumlah Penduduk Per Desa Se-Kecamatan Buluspesantren**

Kode Wilayah/Kabupaten : 33.05 KEBUMEN								
Kode Wilayah/Kecamatan : 33.05.06 BULUSPESANTREN								
No	Desa/Kelurahan		Laki-Laki		Perempuan		Jumlah Total	
	Kode	Nama	Jumlah	%	Jumlah	%	Desa/Kel	%
107	2001	AYAMPUTIH	2,452	50,54%	2,400	49,46%	4,852	7,92%
108	2002	SETROJENAR	1,568	49,98%	1,569	50,02%	3,137	5,12%
109	2003	BRECONG	2,457	51,62%	2,303	48,38%	4,760	7,77%
110	2004	BANJURPASAR	1,674	49,78%	1,689	50,22%	3,363	5,49%
111	2005	INDROSARI	624	50,53%	611	49,47%	1,235	2,02%
112	2006	BULUSPESANTREN	823	50,87%	795	49,13%	1,618	2,64%
113	2007	BANJURMUKADAN	706	50,39%	695	49,61%	1,401	2,29%
114	2008	WALUYO	2,220	50,75%	2,154	49,25%	4,374	7,14%
115	2009	BOCOR	2,014	51,33%	1,910	48,67%	3,924	6,41%
116	2010	MADURETNO	1,222	50,68%	1,189	49,32%	2,411	3,94%
117	2011	AMBALKUMOLO	1,122	49,82%	1,130	50,18%	2,252	3,68%
118	2012	RANTEWRINGIN	1,772	50,63%	1,728	49,37%	3,500	5,72%
119	2013	TAMBAKREJO	863	50,23%	855	49,77%	1,718	2,81%
120	2014	SANGUBANYU	1,760	51,42%	1,663	48,58%	3,423	5,59%
121	2015	ARJOWINANGUN	561	51,75%	523	48,25%	1,084	1,77%
122	2016	AMPIH	1,283	50,61%	1,252	49,39%	2,535	4,14%
123	2017	JOGOPATEN	1,452	51,11%	1,389	48,89%	2,841	4,64%
124	2018	KLAPASAWIT	2,154	51,41%	2,036	48,59%	4,190	6,84%
125	2019	SIDOMORO	2,362	51,58%	2,217	48,42%	4,579	7,48%
126	2020	TANJUNGREJO	1,086	51,37%	1,028	48,63%	2,114	3,45%
127	2021	TANJUNGSARI	988	51,32%	937	48,68%	1,925	3,14%
<b>Jumlah</b>			<b>31,163</b>	<b>50,89%</b>	<b>30,073</b>	<b>49,11%</b>	<b>61,236</b>	<b>100.00%</b>

Sumber : Data Konsolidasi Bersih (DKB) Kementerian Dalam Negeri Semester II Tahun 2022

**Tabel 8. Jumlah Penduduk Per Desa Se-Kecamatan Ambal**

Kode Wilayah/Kabupaten : 33.05 KEBUMEN								
Kode Wilayah/Kecamatan : 33.05.07 AMBAL								
No	Desa/Kelurahan		Laki-Laki		Perempuan		Jumlah Total	
	Kode	Nama	Jumlah	%	Jumlah	%	Desa/Kel.	%
128	2001	ENTAK	1,156	52,14%	1,061	47,86%	2,217	3,38%
129	2002	PLEMPUKANKEMBARAN	593	50,34%	585	49,66%	1,178	1,80%
130	2003	KENOYOJAYAN	894	51,59%	839	48,41%	1,733	2,64%
131	2004	AMBALRESMI	2,258	50,33%	2,228	49,67%	4,486	6,84%
132	2005	KAIBONPETANGKURAN	1,187	52,50%	1,074	47,50%	2,261	3,45%
133	2006	KAIBON	1,197	52,00%	1,105	48,00%	2,302	3,51%
134	2007	SUMBERJATI	1,030	49,16%	1,065	50,84%	2,095	3,19%
135	2008	BLENGORWETAN	955	49,66%	968	50,34%	1,923	2,93%
136	2009	BLENGORKULON	1,152	50,53%	1,128	49,47%	2,280	3,48%
137	2010	BENERWETAN	824	50,12%	820	49,88%	1,644	2,51%
138	2011	BENERKULON	1,661	52,10%	1,527	47,90%	3,188	4,86%
139	2012	AMBALKLIWONAN	1,145	51,72%	1,069	48,28%	2,214	3,37%
140	2013	PASARSENEN	953	50,32%	941	49,68%	1,894	2,89%
141	2014	PUCANGAN	820	51,74%	765	48,26%	1,585	2,42%
142	2015	AMBALKEBREK	761	51,70%	711	48,30%	1,472	2,24%
143	2016	GONDANGLEGI	1,345	51,41%	1,271	48,59%	2,616	3,99%
144	2017	BANJARSARI	502	50,00%	502	50,00%	1,004	1,53%
145	2018	LAJER	977	51,31%	927	48,69%	1,904	2,90%
146	2019	SINGOSARI	993	51,16%	948	48,84%	1,941	2,96%
147	2020	SIDOLUHUR	2,046	51,88%	1,898	48,12%	3,944	6,01%
148	2021	SINUNGREJO	1,033	49,98%	1,034	50,02%	2,067	3,15%
149	2022	AMBARWINANGUN	931	49,73%	941	50,27%	1,872	2,85%
150	2023	PENEKET	870	51,39%	823	48,61%	1,693	2,58%
151	2024	SIDOREJO	575	50,48%	564	49,52%	1,139	1,74%
152	2025	SIDOMULYO	862	52,63%	776	47,37%	1,638	2,50%
153	2026	SIDOMUKTI	1,200	49,73%	1,213	50,27%	2,413	3,68%
154	2027	PRASUTAN	636	50,24%	630	49,76%	1,266	1,93%
155	2028	KRADENAN	601	51,11%	575	48,89%	1,176	1,79%
156	2029	PAGEDANGAN	1,309	51,60%	1,228	48,40%	2,537	3,87%
157	2030	SUROBAYAN	1,110	51,48%	1,046	48,52%	2,156	3,29%
158	2031	DUKUHREJOSARI	1,009	50,70%	981	49,30%	1,990	3,03%
159	2032	KEMBANGSAWIT	910	51,27%	865	48,73%	1,775	2,71%
<b>Jumlah</b>			<b>33,495</b>	<b>51,06%</b>	<b>32,108</b>	<b>48,94%</b>	<b>65,603</b>	<b>100,00%</b>

Sumber : Data Konsolidasi Bersih (DKB) Kementerian Dalam Negeri Semester II Tahun 2022

**Tabel 9. Jumlah Penduduk Per Desa Se-Kecamatan Mirit**

Kode Wilayah/Kabupaten : 33.05 KEBUMEN								
Kode Wilayah/Kecamatan : 33.05.08 MIRIT								
No	Desa/Kelurahan		Laki-Laki		Perempuan		Jumlah Total	
	Kode	Nama	Jumlah	%	Jumlah	%	Desa/Kel.	%
160	2001	MIRITPETIKUSAN	949	51,30%	901	48,70%	1,850	3,32%
161	2002	TLOGODEPOK	1,623	50,58%	1,586	49,42%	3,209	5,77%
162	2003	MIRIT	1,067	51,75%	995	48,25%	2,062	3,70%
163	2004	TLOGOPRAGOTO	1,078	50,26%	1,067	49,74%	2,145	3,85%
164	2005	LEMBUPURWO	2,374	51,19%	2,264	48,81%	4,638	8,33%
165	2006	WIROMARTAN	1,119	48,95%	1,167	51,05%	2,286	4,11%
166	2007	ROWO	1,056	50,57%	1,032	49,43%	2,088	3,75%
167	2008	SINGOYUDAN	850	50,75%	825	49,25%	1,675	3,01%
168	2009	WERGONAYAN	1,350	51,23%	1,285	48,77%	2,635	4,73%
169	2010	SELOTUMPENG	1,734	52,32%	1,580	47,68%	3,314	5,95%
170	2011	SITIBENTAR	1,206	50,91%	1,163	49,09%	2,369	4,26%
171	2012	KARANGGEDE	894	51,41%	845	48,59%	1,739	3,12%
172	2013	KERTODESO	1,925	51,24%	1,832	48,76%	3,757	6,75%
173	2014	PATUKREJOMULYO	726	51,53%	683	48,47%	1,409	2,53%
174	2015	PATUKGAWEMULYO	1,123	50,40%	1,105	49,60%	2,228	4,00%
175	2016	MANGUNRANAN	1,309	51,35%	1,240	48,65%	2,549	4,58%
176	2017	PEKUTAN	1,184	51,61%	1,110	48,39%	2,294	4,12%
177	2018	WIROGATEN	1,752	51,12%	1,675	48,88%	3,427	6,16%
178	2019	WINONG	820	49,91%	823	50,09%	1,643	2,95%
179	2020	NGABEAN	2,026	49,60%	2,059	50,40%	4,085	7,34%
180	2021	SARWOGADUNG	1,553	50,70%	1,510	49,30%	3,063	5,50%
181	2022	KRUBUNGAN	594	49,58%	604	50,42%	1,198	2,15%
<b>Jumlah</b>			<b>28,312</b>	<b>50,86%</b>	<b>27,351</b>	<b>49,14%</b>	<b>55,663</b>	<b>100,00%</b>

Sumber : Data Konsolidasi Bersih (DKB) Kementerian Dalam Negeri Semester II Tahun 2022

**Tabel 10. Jumlah Penduduk Per Desa Se-Kecamatan Prembun**

Kode Wilayah/Kabupaten : 33.05 KEBUMEN								
Kode Wilayah/Kecamatan : 33.05.09 PREMBUN								
No	Desa/Kelurahan		Laki-Laki		Perempuan		Jumlah Total	
	Kode	Nama	Jumlah	%	Jumlah	%	Desa/Kel	%
182	2001	TERSOBO	1,415	49,61%	1,437	50,39%	2,852	9,57%
183	2002	PREMBUN	1,989	49,84%	2,002	50,16%	3,991	13,39%
184	2003	KABEKELAN	1,128	49,63%	1,145	50,37%	2,273	7,63%
185	2004	TUNGGALROSO	1,282	49,84%	1,290	50,16%	2,572	8,63%
186	2005	KEDUNGGWARU	690	50,77%	669	49,23%	1,359	4,56%
187	2006	BAGUNG	1,078	48,84%	1,129	51,16%	2,207	7,40%
188	2007	SIDOGEDE	1,943	52,22%	1,778	47,78%	3,721	12,48%
189	2008	SEMBIRKADIPATEN	742	49,43%	759	50,57%	1,501	5,04%
190	2009	KEDUNGBULUS	567	49,52%	578	50,48%	1,145	3,84%
191	2010	MULYOSRI	996	50,61%	972	49,39%	1,968	6,60%
192	2011	PESUNINGAN	1,120	49,73%	1,132	50,27%	2,252	7,56%
193	2012	PECARIKAN	540	51,58%	507	48,42%	1,047	3,51%
194	2013	KABUARAN	1,481	50,72%	1,439	49,28%	2,920	9,80%
<b>Jumlah</b>			<b>14,971</b>	<b>50,22%</b>	<b>14,837</b>	<b>49,78%</b>	<b>29,808</b>	<b>100,00%</b>

Sumber : Data Konsolidasi Bersih (DKB) Kementerian Dalam Negeri Semester II Tahun 2022

**Tabel 11. Jumlah Penduduk Per Desa Se-Kecamatan Kutowinangun**

Kode Wilayah/Kabupaten : 33.05 KEBUMEN								
Kode Wilayah/Kecamatan : 33.05.10 KUTOWINANGUN								
No	Desa/Kelurahan		Laki-Laki		Perempuan		Jumlah Total	
	Kode	Nama	Jumlah	%	Jumlah	%	Desa/Kel	%
195	2001	PEKUNDEN	1,002	52,13%	920	47,87%	1,922	3,86%
196	2002	TANJUNGMERU	968	49,87%	973	50,13%	1,941	3,90%
197	2003	KUWARISAN	1,807	50,11%	1,799	49,89%	3,606	7,24%
198	2004	KUTOWINANGUN	2,256	49,92%	2,263	50,08%	4,519	9,07%
199	2005	LUNDONG	1,217	51,09%	1,165	48,91%	2,382	4,78%
200	2006	MEKARSARI	1,728	50,53%	1,692	49,47%	3,420	6,86%
201	2007	BABADSARI	1,895	51,11%	1,813	48,89%	3,708	7,44%
202	2008	UNGARAN	1,311	50,87%	1,266	49,13%	2,577	5,17%
203	2009	MRINEN	735	50,52%	720	49,48%	1,455	2,92%
204	2010	PEJAGATAN	1,482	52,50%	1,341	47,50%	2,823	5,67%
205	2011	TRIWARNO	1,572	50,42%	1,546	49,58%	3,118	6,26%
206	2012	KOROWELANG	979	50,15%	973	49,85%	1,952	3,92%
207	2013	JLEGIWINANGUN	1,464	50,34%	1,444	49,66%	2,908	5,84%
208	2014	LUMBU	1,488	52,51%	1,346	47,49%	2,834	5,69%
209	2015	TANJUNGSARI	1,528	50,71%	1,485	49,29%	3,013	6,05%
210	2016	KALIPUTIH	898	50,85%	868	49,15%	1,766	3,54%
211	2017	TUNJUNGSETO	963	51,39%	911	48,61%	1,874	3,76%
212	2018	PESALAKAN	607	51,14%	580	48,86%	1,187	2,38%
213	2019	KARANGSARI	1,418	50,25%	1,404	49,75%	2,822	5,66%
<b>Jumlah</b>			<b>25,318</b>	<b>50,81%</b>	<b>24,509</b>	<b>49,19%</b>	<b>49,827</b>	<b>100,00%</b>

Sumber : Data Konsolidasi Bersih (DKB) Kementerian Dalam Negeri Semester II Tahun 2022

**Tabel 12. Jumlah Penduduk Per Desa Se-Kecamatan Alian**

Kode Wilayah/Kabupaten : 33.05 KEBUMEN								
Kode Wilayah/Kecamatan : 33.05.11 ALIAN								
No	Desa/Kelurahan		Laki-Laki		Perempuan		Jumlah Total	
	Kode	Nama	Jumlah	%	Jumlah	%	Desa/Kel	%
214	2001	BOJONGSARI	3,193	51,61%	2,994	48,39%	6,187	8,83%
215	2002	SUROTRUNAN	2,285	51,26%	2,173	48,74%	4,458	6,36%
216	2003	KAMBANGSARI	790	49,59%	803	50,41%	1,593	2,27%
217	2004	JATIMULYO	2,097	50,69%	2,040	49,31%	4,137	5,90%
218	2005	TANUHARJO	1,483	50,03%	1,481	49,97%	2,964	4,23%
219	2006	KARANGTANJUNG	1,642	50,62%	1,602	49,38%	3,244	4,63%
220	2007	KEMANGGUAN	2,692	52,38%	2,447	47,62%	5,139	7,33%
221	2008	KALIJAYA	1,914	51,84%	1,778	48,16%	3,692	5,27%
222	2009	KARANGKEMBANG	1,990	51,67%	1,861	48,33%	3,851	5,49%
223	2010	SELILING	3,269	51,39%	3,092	48,61%	6,361	9,08%
224	2011	TLOGOWULUNG	923	49,70%	934	50,30%	1,857	2,65%
225	2012	KALIPUTIH	1,719	51,81%	1,599	48,19%	3,318	4,73%
226	2013	WONOKROMO	3,185	50,76%	3,090	49,24%	6,275	8,95%
227	2014	SAWANGAN	2,130	50,90%	2,055	49,10%	4,185	5,97%
228	2015	KALIRANCANG	2,327	49,17%	2,406	50,83%	4,733	6,75%
229	2016	KRAKAL	4,117	50,83%	3,982	49,17%	8,099	11,55%
<b>Jumlah</b>			<b>35,756</b>	<b>51,01%</b>	<b>34,337</b>	<b>48,99%</b>	<b>70,093</b>	<b>100,00%</b>

Sumber : Data Konsolidasi Bersih (DKB) Kementerian Dalam Negeri Semester II Tahun 2022



**Tabel 13. Jumlah Penduduk Per Desa/Kelurahan Se-Kecamatan Kebumen**

Kode Wilayah/Kabupaten : 33.05 KEBUMEN								
Kode Wilayah/Kecamatan : 33.05.12 KEBUMEN								
No	Desa/Kelurahan		Laki-Laki		Perempuan		Jumlah Total	
	Kode	Nama	Jumlah	%	Jumlah	%	Desa/Kel	%
230	1010	SELANG	2,194	50,85%	2,121	49,15%	4,315	3,19%
231	1012	TAMANWINANGUN	5,059	50,31%	4,996	49,69%	10,055	7,43%
232	1013	PANJER	5,333	50,00%	5,333	50,00%	10,666	7,88%
233	1024	KEBUMEN	3,709	49,17%	3,834	50,83%	7,543	5,57%
234	1026	BUMIREJO	4,177	49,47%	4,266	50,53%	8,443	6,24%
235	2001	MUKTISARI	2,689	51,88%	2,494	48,12%	5,183	3,83%
236	2002	MURTIREJO	1,687	51,11%	1,614	48,89%	3,301	2,44%
237	2003	DEPOKREJO	1,948	51,43%	1,840	48,57%	3,788	2,80%
238	2004	MENGKOWO	1,092	50,84%	1,056	49,16%	2,148	1,59%
239	2005	GESIKAN	1,352	50,98%	1,300	49,02%	2,652	1,96%
240	2006	KALIBAGOR	2,211	49,76%	2,232	50,24%	4,443	3,28%
241	2007	ARGOPENI	1,652	49,67%	1,674	50,33%	3,326	2,46%
242	2008	JATISARI	3,450	51,77%	3,214	48,23%	6,664	4,92%
243	2009	KALIREJO	2,311	51,17%	2,205	48,83%	4,516	3,34%
244	2011	ADIKARSO	2,122	51,08%	2,032	48,92%	4,154	3,07%
245	2014	KEMBARAN	1,082	51,33%	1,026	48,67%	2,108	1,56%
246	2015	SUMBERADI	1,357	50,02%	1,356	49,98%	2,713	2,00%
247	2016	WONOSARI	2,859	50,01%	2,858	49,99%	5,717	4,22%
248	2017	ROWOREJO	1,574	50,74%	1,528	49,26%	3,102	2,29%
249	2018	TANAHSARI	1,922	51,76%	1,791	48,24%	3,713	2,74%
250	2019	BANDUNG	1,960	51,61%	1,838	48,39%	3,798	2,81%
251	2020	CANDIMULYO	1,129	51,23%	1,075	48,77%	2,204	1,63%
252	2021	KALIJIREK	1,102	51,42%	1,041	48,58%	2,143	1,58%
253	2022	CANDIWULAN	1,465	51,03%	1,406	48,97%	2,871	2,12%
254	2023	KAWEDUSAN	1,335	51,91%	1,237	48,09%	2,572	1,90%
255	2025	KUTOSARI	3,056	49,07%	3,172	50,93%	6,228	4,60%
256	2027	GEMEKSEKTI	3,628	51,56%	3,408	48,44%	7,036	5,20%
257	2028	KARANGSARI	3,354	50,69%	3,263	49,31%	6,617	4,89%
258	2029	JEMUR	1,660	50,02%	1,659	49,98%	3,319	2,45%
<b>Jumlah</b>			<b>68,469</b>	<b>50,59%</b>	<b>66,869</b>	<b>49,41%</b>	<b>135,338</b>	<b>100,00%</b>

Sumber : Data Konsolidasi Bersih (DKB) Kementerian Dalam Negeri Semester II Tahun 2022

**Tabel 14. Jumlah Penduduk Per Desa Se-Kecamatan Pejagoan**

Kode Wilayah/Kabupaten : 33.05 KEBUMEN								
Kode Wilayah/Kecamatan : 33.05.13 PEJAGOAN								
No	Desa/Kelurahan		Laki-Laki		Perempuan		Jumlah Total	
	Kode	Nama	Jumlah	%	Jumlah	%	Desa/Kel	%
259	2001	LOGEDE	1,913	50,66%	1,863	49,34%	3,776	6,63%
260	2002	KUWAYUHAN	3,716	50,26%	3,677	49,74%	7,393	12,97%
261	2003	KEDAWUNG	4,849	51,18%	4,625	48,82%	9,474	16,63%
262	2004	PEJAGOAN	3,185	49,87%	3,202	50,13%	6,387	11,21%
263	2005	KEBULUSAN	2,575	50,68%	2,506	49,32%	5,081	8,92%
264	2006	ADITIRTO	1,719	51,15%	1,642	48,85%	3,361	5,90%
265	2007	KARANGPOH	1,773	51,57%	1,665	48,43%	3,438	6,03%
266	2008	JEMUR	2,804	52,47%	2,540	47,53%	5,344	9,38%
267	2009	PRIGI	1,128	50,81%	1,092	49,19%	2,220	3,90%
268	2010	KEBAGORAN	1,007	51,22%	959	48,78%	1,966	3,45%
269	2011	PENGARINGAN	372	51,10%	356	48,90%	728	1,28%
270	2012	PENIRON	3,421	51,20%	3,260	48,80%	6,681	11,73%
271	2013	WATULAWANG	583	51,55%	548	48,45%	1,131	1,98%
<b>Jumlah</b>			<b>29,045</b>	<b>50,97%</b>	<b>27,935</b>	<b>49,03%</b>	<b>56,980</b>	<b>100,00%</b>

Sumber : Data Konsolidasi Bersih (DKB) Kementerian Dalam Negeri Semester II Tahun 2022

**Tabel 15. Jumlah Penduduk Per Desa Se-Kecamatan Sruweng**

Kode Wilayah/Kabupaten : 33.05 KEBUMEN								
Kode Wilayah/Kecamatan : 33.05.14 SRUWENG								
No	Desa/Kelurahan		Laki-Laki		Perempuan		Jumlah Total	
	Kode	Nama	Jumlah	%	Jumlah	%	Desa/Kel	%
272	2001	MENGANTI	1,076	50,75%	1,044	49,25%	2,120	3,32%
273	2002	TRIKARSO	2,087	50,91%	2,012	49,09%	4,099	6,42%
274	2003	SIDOHARJO	1,585	49,81%	1,597	50,19%	3,182	4,98%
275	2004	GIWANGRETNO	2,174	49,93%	2,180	50,07%	4,354	6,82%
276	2005	JABRES	1,287	50,16%	1,279	49,84%	2,566	4,02%
277	2006	SRUWENG	1,693	49,14%	1,752	50,86%	3,445	5,39%
278	2007	KARANGGEDANG	1,254	50,32%	1,238	49,68%	2,492	3,90%
279	2008	PURWODESO	1,075	51,39%	1,017	48,61%	2,092	3,28%
280	2009	KLEPUSANGGAR	623	50,12%	620	49,88%	1,243	1,95%
281	2010	TANGGERAN	1,587	50,46%	1,558	49,54%	3,145	4,92%
282	2011	KARANGSARI	491	50,20%	487	49,80%	978	1,53%
283	2012	KARANGPULE	1,552	50,02%	1,551	49,98%	3,103	4,86%
284	2013	PAKURAN	1,664	52,03%	1,534	47,97%	3,198	5,01%
285	2014	PENGEMPON	2,163	51,13%	2,067	48,87%	4,230	6,62%
286	2015	KEJAWANG	1,373	51,10%	1,314	48,90%	2,687	4,21%
287	2016	KARANGJAMBU	704	49,16%	728	50,84%	1,432	2,24%
288	2017	SIDOAGUNG	3,493	50,65%	3,403	49,35%	6,896	10,80%
289	2018	PENUSUPAN	708	49,17%	732	50,83%	1,440	2,25%
290	2019	DONOSARI	1,331	50,70%	1,294	49,30%	2,625	4,11%
291	2020	PANDANSARI	3,524	50,44%	3,462	49,56%	6,986	10,94%
292	2021	CONDONGCAMPUR	792	51,16%	756	48,84%	1,548	2,42%
<b>Jumlah</b>			<b>32,236</b>	<b>50,48%</b>	<b>31,625</b>	<b>49,52%</b>	<b>63,861</b>	<b>100,00%</b>

Sumber : Data Konsolidasi Bersih (DKB) Kementerian Dalam Negeri Semester II Tahun 2022

**Tabel 16. Jumlah Penduduk Per Desa Se-Kecamatan Adimulyo**

Kode Wilayah/Kabupaten : 33.05 KEBUMEN								
Kode Wilayah/Kecamatan : 33.05.15 ADIMULYO								
No	Desa/Kelurahan		Laki-Laki		Perempuan		Jumlah Total	
	Kode	Nama	Jumlah	%	Jumlah	%	Desa/Kel	%
293	2001	SUGIHWARAS	957	51,98%	884	48,02%	1,841	4,74%
294	2002	TAMBAHARJO	922	50,91%	889	49,09%	1,811	4,67%
295	2003	TEPAKYANG	868	51,79%	808	48,21%	1,676	4,32%
296	2004	SIDOMULYO	739	48,88%	773	51,12%	1,512	3,90%
297	2005	WOJOSARI	615	48,54%	652	51,46%	1,267	3,27%
298	2006	CANDIWULAN	997	49,16%	1,031	50,84%	2,028	5,23%
299	2007	ADIKARTO	987	49,80%	995	50,20%	1,982	5,11%
300	2008	ADIMULYO	1,138	49,65%	1,154	50,35%	2,292	5,91%
301	2009	TEMANGGAL	509	49,37%	522	50,63%	1,031	2,66%
302	2010	JOHO	563	52,47%	510	47,53%	1,073	2,77%
303	2011	ADILUHUR	870	52,16%	798	47,84%	1,668	4,30%
304	2012	TEGALSARI	902	50,62%	880	49,38%	1,782	4,59%
305	2013	SEKARTEJA	569	52,01%	525	47,99%	1,094	2,82%
306	2014	KEMUJAN	669	48,48%	711	51,52%	1,380	3,56%
307	2015	MANGUNHARJO	711	49,20%	734	50,80%	1,445	3,72%
308	2016	BANYURATA	1,293	50,47%	1,269	49,53%	2,562	6,60%
309	2017	MELES	1,021	48,67%	1,077	51,33%	2,098	5,41%
310	2018	CARUBAN	949	48,62%	1,003	51,38%	1,952	5,03%
311	2019	BONJOK	678	50,30%	670	49,70%	1,348	3,47%
312	2020	ARJOMULYO	857	50,44%	842	49,56%	1,699	4,38%
313	2021	ARJOSARI	512	50,34%	505	49,66%	1,017	2,62%
314	2022	PEKUWON	748	48,20%	804	51,80%	1,552	4,00%
315	2023	SIDOMUKTI	1,299	48,29%	1,391	51,71%	2,690	6,93%
<b>Jumlah</b>			<b>19,373</b>	<b>49,93%</b>	<b>19,427</b>	<b>50,07%</b>	<b>38,800</b>	<b>100,00%</b>

Sumber : Data Konsolidasi Bersih (DKB) Kementerian Dalam Negeri Semester II Tahun 2022

**Tabel 17. Jumlah Penduduk Per Desa Se-Kecamatan Kuwarasan**

Kode Wilayah/Kabupaten : 33.05 KEBUMEN								
Kode Wilayah/Kecamatan : 33.05.16 KUWARASAN								
No	Desa/Kelurahan		Laki-Laki		Perempuan		Jumlah Total	
	Kode	Nama	Jumlah	%	Jumlah	%	Desa/Kel	%
316	2001	KAMULYAN	814	52,18%	746	47,82%	1,560	2,96%
317	2002	SIDOMUKTI	1,280	52,59%	1,154	47,41%	2,434	4,61%
318	2003	TAMBAKSARI	817	49,61%	830	50,39%	1,647	3,12%
319	2004	KALIPURWO	1,708	51,55%	1,605	48,45%	3,313	6,28%
320	2005	PURWODADI	1,077	50,21%	1,068	49,79%	2,145	4,07%
321	2006	PONDOKGEBANGSARI	987	51,87%	916	48,13%	1,903	3,61%
322	2007	KUWARASAN	1,382	50,51%	1,354	49,49%	2,736	5,19%
323	2008	HARJODOWO	819	52,17%	751	47,83%	1,570	2,98%
324	2009	LEMAHDUWUR	1,823	51,47%	1,719	48,53%	3,542	6,71%
325	2010	MADURESO	1,749	52,65%	1,573	47,35%	3,322	6,30%
326	2011	MANGLI	1,080	51,48%	1,018	48,52%	2,098	3,98%
327	2012	GANDUSARI	1,070	51,87%	993	48,13%	2,063	3,91%
328	2013	ORI	1,047	50,22%	1,038	49,78%	2,085	3,95%
329	2014	SERUT	693	49,64%	703	50,36%	1,396	2,65%
330	2015	BANJAREJA	1,571	49,92%	1,576	50,08%	3,147	5,96%
331	2016	GUMAWANG	1,138	51,03%	1,092	48,97%	2,230	4,23%
332	2017	WONYOYO	1,610	51,22%	1,533	48,78%	3,143	5,96%
333	2018	GUNUNGMUJIL	2,074	49,90%	2,082	50,10%	4,156	7,88%
334	2019	KUWARU	1,156	51,35%	1,095	48,65%	2,251	4,27%
335	2020	BENDUNGAN	1,068	50,14%	1,062	49,86%	2,130	4,04%
336	2021	JATIMULYA	763	50,30%	754	49,70%	1,517	2,88%
337	2022	SAWANGAN	1,193	50,19%	1,184	49,81%	2,377	4,50%
<b>Jumlah</b>			<b>26,919</b>	<b>51,02%</b>	<b>25,846</b>	<b>48,98%</b>	<b>52,765</b>	<b>100,00%</b>

Sumber : Data Konsolidasi Bersih (DKB) Kementerian Dalam Negeri Semester II Tahun 2022

**Tabel 18. Jumlah Penduduk Per Desa Se-Kecamatan Rowokele**

Kode Wilayah/Kabupaten : 33.05 KEBUMEN								
Kode Wilayah/Kecamatan : 33.05.17 ROWOKELE								
No	Desa/Kelurahan		Laki-Laki		Perempuan		Jumlah Total	
	Kode	Nama	Jumlah	%	Jumlah	%	Desa/Kel	%
338	2001	REDISARI	2,068	50,48%	2,029	49,52%	4,097	7,67%
339	2002	KALISARI	2,067	51,66%	1,934	48,34%	4,001	7,49%
340	2003	PRINGTUTUL	2,572	49,89%	2,583	50,11%	5,155	9,65%
341	2004	ROWOKELE	2,231	49,90%	2,240	50,10%	4,471	8,37%
342	2005	BUMIAGUNG	2,283	50,62%	2,227	49,38%	4,510	8,44%
343	2006	JATILUHUR	1,224	49,02%	1,273	50,98%	2,497	4,67%
344	2007	KRETEK	1,923	50,91%	1,854	49,09%	3,777	7,07%
345	2008	SUKOMULYO	3,317	50,82%	3,210	49,18%	6,527	12,22%
346	2009	GIYANTI	3,374	50,33%	3,330	49,67%	6,704	12,55%
347	2010	WONOHARJO	3,659	50,73%	3,553	49,27%	7,212	13,50%
348	2011	WAGIRPANDAN	2,269	50,85%	2,193	49,15%	4,462	8,35%
<b>Jumlah</b>			<b>26,987</b>	<b>50,53%</b>	<b>26,426</b>	<b>49,47%</b>	<b>53,413</b>	<b>100,00%</b>

Sumber : Data Konsolidasi Bersih (DKB) Kementerian Dalam Negeri Semester II Tahun 2022

**Tabel 19. Jumlah Penduduk Per Desa Se-Kecamatan Sempor**

Kode Wilayah/Kabupaten : 33.05 KEBUMEN								
Kode Wilayah/Kecamatan : 33.05.18 SEMPOR								
No	Desa/Kelurahan		Laki-Laki		Perempuan		Jumlah Total	
	Kode	Nama	Jumlah	%	Jumlah	%	Desa/Kel	%
349	2001	SIDOHARUM	2,534	51,25%	2,410	48,75%	4,944	6,82%
350	2002	SELOKERTO	2,579	50,04%	2,575	49,96%	5,154	7,11%
351	2003	KALIBEJI	2,594	51,37%	2,456	48,63%	5,050	6,96%
352	2004	JATINEGARA	2,751	50,01%	2,750	49,99%	5,501	7,59%
353	2005	BEJIRUYUNG	1,781	50,42%	1,751	49,58%	3,532	4,87%
354	2006	PEKUNCEN	1,422	49,12%	1,473	50,88%	2,895	3,99%
355	2007	KEDUNGJATI	1,543	51,03%	1,481	48,97%	3,024	4,17%
356	2008	SEMALI	1,532	51,90%	1,420	48,10%	2,952	4,07%
357	2009	BONOSARI	1,213	49,86%	1,220	50,14%	2,433	3,36%
358	2010	SEMPOR	2,258	50,02%	2,256	49,98%	4,514	6,23%
359	2011	TUNJUNGSETO	3,433	50,81%	3,323	49,19%	6,756	9,32%
360	2012	SAMPANG	4,196	51,52%	3,949	48,48%	8,145	11,23%
361	2013	DONOROJO	2,688	50,38%	2,647	49,62%	5,335	7,36%
362	2014	KEDUNGWRINGIN	1,802	50,80%	1,745	49,20%	3,547	4,89%
363	2015	KENTENG	2,332	50,35%	2,300	49,65%	4,632	6,39%
364	2016	SOMAGEDE	2,106	51,43%	1,989	48,57%	4,095	5,65%
<b>Jumlah</b>			<b>36,764</b>	<b>50,70%</b>	<b>35,745</b>	<b>49,30%</b>	<b>72,509</b>	<b>100,00%</b>

Sumber : Data Konsolidasi Bersih (DKB) Kementerian Dalam Negeri Semester II Tahun 2022

**Tabel 20. Jumlah Penduduk Per Desa/Kelurahan Se-Kecamatan Gombang**

Kode Wilayah/Kabupaten : 33.05 KEBUMEN								
Kode Wilayah/Kecamatan : 33.05.19 GOMBONG								
No	Desa/Kelurahan		Laki-Laki		Perempuan		Jumlah Total	
	Kode	Nama	Jumlah	%	Jumlah	%	Desa/Kel	%
365	1008	GOMBONG	2,386	48,75%	2,508	51,25%	4,894	9,70%
366	1009	WONOKRIYO	2,899	49,70%	2,934	50,30%	5,833	11,56%
367	2001	KALITENGAH	2,600	49,83%	2,618	50,17%	5,218	10,34%
368	2002	KEMUKUS	1,800	50,01%	1,799	49,99%	3,599	7,13%
369	2003	BANJARSARI	961	48,98%	1,001	51,02%	1,962	3,89%
370	2004	PANJANGSARI	1,025	49,18%	1,059	50,82%	2,084	4,13%
371	2005	PATEMON	1,496	50,97%	1,439	49,03%	2,935	5,81%
372	2006	KEDUNGPUJI	1,639	51,15%	1,565	48,85%	3,204	6,35%
373	2007	WERO	1,740	48,52%	1,846	51,48%	3,586	7,10%
374	2010	SEMONDO	1,856	50,77%	1,800	49,23%	3,656	7,24%
375	2011	SEMANDING	2,661	49,15%	2,753	50,85%	5,414	10,73%
376	2012	SIDAYU	1,249	50,42%	1,228	49,58%	2,477	4,91%
377	2013	WONOSIGRO	1,119	51,19%	1,067	48,81%	2,186	4,33%
378	2014	KLOPOGODO	1,724	50,32%	1,702	49,68%	3,426	6,79%
<b>Jumlah</b>			<b>25,155</b>	<b>49,84%</b>	<b>25,319</b>	<b>50,16%</b>	<b>50,474</b>	<b>100,00%</b>

Sumber : Data Konsolidasi Bersih (DKB) Kementerian Dalam Negeri Semester II Tahun 2022



**Tabel 21. Jumlah Penduduk Per Desa/Kelurahan Se-Kecamatan Karanganyar**

<b>Kabupaten/Kota : 33.05 KEBUMEN</b>								
<b>Kode Wilayah/Kecamatan : 33.05.20 KARANGANYAR</b>								
No	Desa/Kelurahan		Laki-Laki		Perempuan		Jumlah Total	
	Kode	Nama	Jumlah	%	Jumlah	%	Desa/Kel	%
379	1002	PANJATAN	822	50,43%	808	49,57%	1,630	4,24%
380	1003	KARANGANYAR	1,984	50,36%	1,956	49,64%	3,940	10,25%
381	1004	JATILUHUR	1,389	50,58%	1,357	49,42%	2,746	7,15%
382	1007	PLARANGAN	2,551	49,56%	2,596	50,44%	5,147	13,39%
383	2001	SIDOMULYO	845	50,51%	828	49,49%	1,673	4,35%
384	2005	CANDI	1,727	49,96%	1,730	50,04%	3,457	9,00%
385	2006	GIRIPURNO	1,628	50,61%	1,589	49,39%	3,217	8,37%
386	2008	KARANGKEMIRI	999	50,68%	972	49,32%	1,971	5,13%
387	2009	WONOREJO	1,917	51,30%	1,820	48,70%	3,737	9,72%
388	2010	GRENGGENG	3,094	50,06%	3,087	49,94%	6,181	16,09%
389	2011	POHKUMBANG	2,426	51,31%	2,302	48,69%	4,728	12,30%
<b>Jumlah</b>			<b>19,382</b>	<b>50,44%</b>	<b>19,045</b>	<b>49,56%</b>	<b>38,427</b>	<b>100,00%</b>

Sumber : Data Konsolidasi Bersih (DKB) Kementerian Dalam Negeri Semester II Tahun 2022

**Tabel 22. Jumlah Penduduk Per Desa Se-Kecamatan Karanggayam**

Kode Wilayah/Kabupaten : 33.05 KEBUMEN								
Kode Wilayah/Kecamatan : 33.05.21 KARANGGAYAM								
No	Desa/Kelurahan		Laki-Laki		Perempuan		Jumlah Total	
	Kode	Nama	Jumlah	%	Jumlah	%	Desa/Kel	%
390	2001	KARANGGAYAM	3,152	50,82%	3,050	49,18%	6,202	9,97%
391	2002	KAJORAN	2,007	50,82%	1,942	49,18%	3,949	6,35%
392	2003	KARANGTENGAH	435	51,48%	410	48,52%	845	1,36%
393	2004	KARANGMAJA	844	51,53%	794	48,47%	1,638	2,63%
394	2005	PENIMBUN	1,368	50,91%	1,319	49,09%	2,687	4,32%
395	2006	KALIREJO	1,715	49,48%	1,751	50,52%	3,466	5,57%
396	2007	PAGEBANGAN	624	50,49%	612	49,51%	1,236	1,99%
397	2008	CLAPAR	1,208	50,78%	1,171	49,22%	2,379	3,82%
398	2009	LOGANDU	2,566	51,25%	2,441	48,75%	5,007	8,05%
399	2010	KEBAKALAN	1,690	50,95%	1,627	49,05%	3,317	5,33%
400	2011	KARANGREJO	967	49,74%	977	50,26%	1,944	3,13%
401	2012	WONOTIRTO	1,396	51,44%	1,318	48,56%	2,714	4,36%
402	2013	KALIBENING	1,786	50,37%	1,760	49,63%	3,546	5,70%
403	2014	GUNUNGSARI	2,365	52,27%	2,160	47,73%	4,525	7,27%
404	2015	GINANDONG	1,255	50,00%	1,255	50,00%	2,510	4,04%
405	2016	BINANGUN	760	52,49%	688	47,51%	1,448	2,33%
406	2017	GLONTOR	2,259	52,26%	2,064	47,74%	4,323	6,95%
407	2018	SELOGIRI	2,852	51,09%	2,730	48,91%	5,582	8,97%
408	2019	GIRITIRTO	2,503	51,22%	2,384	48,78%	4,887	7,86%
<b>Jumlah</b>			<b>31,752</b>	<b>51,04%</b>	<b>30,453</b>	<b>48,96%</b>	<b>62,205</b>	<b>100,00%</b>

Sumber : Data Konsolidasi Bersih (DKB) Kementerian Dalam Negeri Semester II Tahun 2022

**Tabel 23. Jumlah Penduduk Per Desa Se-Kecamatan Sadang**

Kode Wilayah/Kabupaten : 33.05 KEBUMEN								
Kode Wilayah/Kecamatan : 33.05.22 SADANG								
No	Desa/Kelurahan		Laki-Laki		Perempuan		Jumlah Total	
	Kode	Nama	Jumlah	%	Jumlah	%	Desa/Kel	%
409	2001	PUCANGAN	2,149	51,07%	2,059	48,93%	4,208	17,59%
410	2002	SEBORO	4,239	51,68%	3,963	48,32%	8,202	34,28%
411	2003	WONOSARI	1,443	51,79%	1,343	48,21%	2,786	11,64%
412	2004	SADANGKULON	1,770	51,44%	1,671	48,56%	3,441	14,38%
413	2005	CANGKRING	809	51,07%	775	48,93%	1,584	6,62%
414	2006	SADANGWETAN	872	50,38%	859	49,62%	1,731	7,23%
415	2007	KEDUNGGONG	1,026	51,92%	950	48,08%	1,976	8,26%
<b>Jumlah</b>			<b>12,308</b>	<b>51,44%</b>	<b>11,620</b>	<b>48,56%</b>	<b>23,928</b>	<b>100,00%</b>

Sumber : Data Konsolidasi Bersih (DKB) Kementerian Dalam Negeri Semester II Tahun 2022

**Tabel 24. Jumlah Penduduk Per Desa Se-Kecamatan Bonorowo**

Kode Wilayah/Kabupaten : 33.05 KEBUMEN								
Kode Wilayah/Kecamatan : 33.05.23 BONOROWO								
No	Desa/Kelurahan		Laki-Laki		Perempuan		Jumlah Total	
	Kode	Nama	Jumlah	%	Jumlah	%	Desa/Kel	%
416	2001	PATUKREJO	1,534	51,12%	1,467	48,88%	3,001	13,34%
417	2002	NGASINAN	1,349	52,47%	1,222	47,53%	2,571	11,43%
418	2003	PUJODADI	829	51,36%	785	48,64%	1,614	7,17%
419	2004	BALOREJO	662	49,74%	669	50,26%	1,331	5,91%
420	2005	ROWOSARI	531	50,05%	530	49,95%	1,061	4,71%
421	2006	TLOGOREJO	523	50,93%	504	49,07%	1,027	4,56%
422	2007	BONOROWO	865	51,34%	820	48,66%	1,685	7,49%
423	2008	SIRNOBOYO	1,232	50,20%	1,222	49,80%	2,454	10,91%
424	2009	BONJOKKIDUL	1,008	49,93%	1,011	50,07%	2,019	8,97%
425	2010	BONJOKLOR	1,701	52,19%	1,558	47,81%	3,259	14,48%
426	2011	MRENTUL	1,248	50,30%	1,233	49,70%	2,481	11,03%
<b>Jumlah</b>			<b>11,482</b>	<b>51,02%</b>	<b>11,021</b>	<b>48,98%</b>	<b>22,503</b>	<b>100,00%</b>

Sumber : Data Konsolidasi Bersih (DKB) Kementerian Dalam Negeri Semester II Tahun 2022

**Tabel 25. Jumlah Penduduk Per Desa Se-Kecamatan Padureso**

Kode Wilayah/Kabupaten : 33.05 KEBUMEN								
Kode Wilayah/Kecamatan : 33.05.24 PADURESOS								
No	Desa/Kelurahan		Laki-Laki		Perempuan		Jumlah Total	
	Kode	Nama	Jumlah	%	Jumlah	%	Desa/Kel	%
427	2001	PEJENGKOLAN	603	51,10%	577	48,90%	1,180	6,83%
428	2002	BALINGASAL	1,369	49,32%	1,407	50,68%	2,776	16,06%
429	2003	MERDEN	1,191	51,29%	1,131	48,71%	2,322	13,43%
430	2004	KALIJERING	395	51,84%	367	48,16%	762	4,41%
431	2005	KALIGUBUG	677	52,08%	623	47,92%	1,300	7,52%
432	2006	SIDOTOTO	948	50,91%	914	49,09%	1,862	10,77%
433	2007	RAHAYU	994	52,65%	894	47,35%	1,888	10,92%
434	2008	SENDANGDALEM	1,545	49,36%	1,585	50,64%	3,130	18,11%
435	2009	PADURESOS	1,028	49,76%	1,038	50,24%	2,066	11,95%
<b>Jumlah</b>			<b>8,750</b>	<b>50,62%</b>	<b>8,536</b>	<b>49,38%</b>	<b>17,286</b>	<b>100,00%</b>

Sumber : Data Konsolidasi Bersih (DKB) Kementerian Dalam Negeri Semester II Tahun 2022

**Tabel 26. Jumlah Penduduk Per Desa Se-Kecamatan Poncowarno**

Kode Wilayah/Kabupaten : 33.05 KEBUMEN								
Kode Wilayah/Kecamatan : 33.05.25 PONCOWARNO								
No	Desa/Kelurahan		Laki-Laki		Perempuan		Jumlah Total	
	Kode	Nama	Jumlah	%	Jumlah	%	Desa/Kel	%
436	2001	JATIPURUS	630	51,43%	595	48,57%	1,225	6,31%
437	2002	LEREPKEBUMEN	961	50,93%	926	49,07%	1,887	9,72%
438	2003	BLATER	816	51,55%	767	48,45%	1,583	8,15%
439	2004	PONCOWARNO	780	49,59%	793	50,41%	1,573	8,10%
440	2005	TEGALREJO	434	50,35%	428	49,65%	862	4,44%
441	2006	JEMBANGAN	1,070	51,00%	1,028	49,00%	2,098	10,80%
442	2007	KEDUNGOWO	249	50,40%	245	49,60%	494	2,54%
443	2008	KARANGTENGAH	1,032	50,05%	1,030	49,95%	2,062	10,62%
444	2009	TIRTOMOYO	1,376	51,44%	1,299	48,56%	2,675	13,78%
445	2010	SOKA	1,698	52,09%	1,562	47,91%	3,260	16,79%
446	2011	KEBAPANGAN	851	50,09%	848	49,91%	1,699	8,75%
<b>Jumlah</b>			<b>9,897</b>	<b>50,97%</b>	<b>9,521</b>	<b>49,03%</b>	<b>19,418</b>	<b>100,00</b>

Sumber : Data Konsolidasi Bersih (DKB) Kementerian Dalam Negeri Semester II Tahun 2022

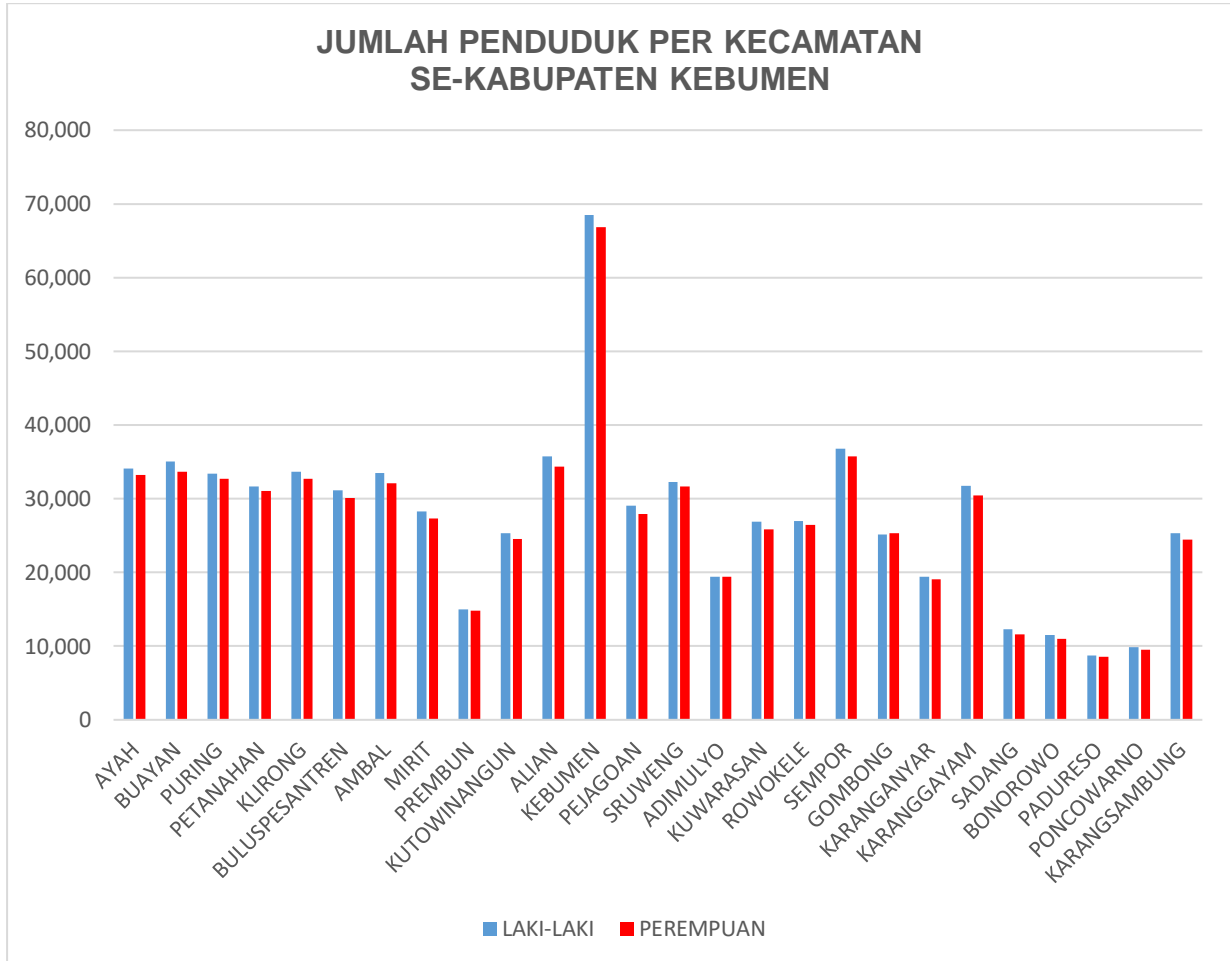
**Tabel 27. Jumlah Penduduk Per Desa Se-Kecamatan Karangsembung**

Kode Wilayah/Kabupaten : 33.05 KEBUMEN								
Kode Wilayah/Kecamatan : 33.05.26 KARANGSAMBUNG								
No	Desa/Kelurahan		Laki-Laki		Perempuan		Jumlah Total	
	Kode	Nama	Jumlah	%	Jumlah	%	Desa/Kel	%
447	2001	WIDORO	2,036	51,74%	1,899	48,26%	3,935	7,91%
448	2002	SELING	721	48,32%	771	51,68%	1,492	3,00%
449	2003	PENCIL	254	47,48%	281	52,52%	535	1,08%
450	2004	KEDUNGWARU	867	50,03%	866	49,97%	1,733	3,48%
451	2005	KALIGENDING	2,429	50,94%	2,339	49,06%	4,768	9,58%
452	2006	PLUMBON	3,188	50,93%	3,071	49,07%	6,259	12,58%
453	2007	PUJOTIRTO	2,854	51,19%	2,721	48,81%	5,575	11,20%
454	2008	WADASMALANG	3,722	50,28%	3,680	49,72%	7,402	14,87%
455	2009	TLEPOK	1,011	51,32%	959	48,68%	1,970	3,96%
456	2010	KALISANA	1,630	51,93%	1,509	48,07%	3,139	6,31%
457	2011	LANGSE	1,869	52,22%	1,710	47,78%	3,579	7,19%
458	2012	BANIORO	1,112	50,34%	1,097	49,66%	2,209	4,44%
459	2013	KARANGSAMBUNG	2,590	50,87%	2,501	49,13%	5,091	10,23%
460	2014	TOTOGAN	1,051	50,55%	1,028	49,45%	2,079	4,18%
<b>Jumlah</b>			<b>25,334</b>	<b>50,91%</b>	<b>24,432</b>	<b>49,09%</b>	<b>49,766</b>	<b>0.00</b>

Sumber : Data Konsolidasi Bersih (DKB) Kementerian Dalam Negeri Semester II Tahun 2022

**Grafik 1.**

**Jumlah Penduduk Per Kecamatan Se-Kabupaten Kebumen**



Sumber : Data Konsolidasi Bersih (DKB) Kementerian Dalam Negeri Semester II Tahun 2022

**Tabel 28. Jumlah Kepala Keluarga Per Kecamatan  
Se-Kabupaten Kebumen**

No	Kecamatan		Laki-Laki	Perempuan	Jumlah Total
	Kode	Nama			
1	33.05.01	AYAH	18,989	3,476	22,465
2	33.05.02	BUAYAN	19,042	4,000	23,042
3	33.05.03	PURING	18,467	3,777	22,244
4	33.05.04	PETANAHAN	17,184	3,757	20,941
5	33.05.05	KLIRONG	17,958	3,851	21,809
6	33.05.06	BULUSPESANTREN	16,724	3,334	20,058
7	33.05.07	AMBAL	17,623	3,414	21,037
8	33.05.08	MIRIT	15,144	3,258	18,402
9	33.05.09	PREMBUN	8,004	2,189	10,193
10	33.05.10	KUTOWINANGUN	13,297	3,135	16,432
11	33.05.11	ALIAN	17,963	3,773	21,736
12	33.05.12	KEBUMEN	34,823	8,408	43,231
13	33.05.13	PEJAGOAN	14,953	3,098	18,051
14	33.05.14	SRUWENG	16,808	3,978	20,786
15	33.05.15	ADIMULYO	10,787	2,806	13,593
16	33.05.16	KUWARASAN	14,443	3,124	17,567
17	33.05.17	ROWOKELE	14,478	3,096	17,574
18	33.05.18	SEMPOR	19,093	4,215	23,308
19	33.05.19	GOMBONG	13,597	4,288	17,885
20	33.05.20	KARANGANYAR	10,361	2,799	13,160
21	33.05.21	KARANGGAYAM	16,981	2,755	19,736
22	33.05.22	SADANG	6,765	1,076	7,841
23	33.05.23	BONOROWO	6,158	1,446	7,604
24	33.05.24	PADURESO	4,830	843	5,673
25	33.05.25	PONCOWARNO	5,121	872	5,993
26	33.05.26	KARANGSAMBUNG	13,301	2,710	16,011
<b>Jumlah</b>			<b>382,894</b>	<b>83,478</b>	<b>466,372</b>

Sumber : Data Konsolidasi Bersih (DKB) Kementerian Dalam Negeri Semester II Tahun 2022

**Tabel 29. Jumlah Kepala Keluarga Per Desa Se-Kecamatan Ayah**

<b>Kode Wilayah/Kabupaten : 33.05 KEBUMEN</b>					
<b>Kode Wilayah/Kecamatan : 330.5.01 AYAH</b>					
No	Desa/Kelurahan		Laki-Laki	Perempuan	Jumlah Total
	Kode	Nama			
1	2001	ARGOPENI	1,102	151	1,253
2	2002	KARANGDUWUR	1,515	198	1,713
3	2003	SRATI	1,134	162	1,296
4	2004	PASIR	874	95	969
5	2005	JINTUNG	759	90	849
6	2006	BANJARARJO	696	87	783
7	2007	ARGOSARI	1,282	220	1,502
8	2008	WATUKELIR	855	133	988
9	2009	KALIBANGKANG	1,043	185	1,228
10	2010	TLOGOSARI	824	140	964
11	2011	KALIPOH	958	178	1,136
12	2012	AYAH	548	122	670
13	2013	CANDIRENGGO	1,661	365	2,026
14	2014	MANGUNWENI	941	231	1,172
15	2015	JATIJAJAR	2,093	524	2,617
16	2016	DEMANGSARI	1,557	343	1,900
17	2017	BULUREJO	770	165	935
18	2018	KEDUNGWERU	377	87	464
<b>Jumlah</b>			<b>18,989</b>	<b>3,476</b>	<b>22,465</b>

Sumber : Data Konsolidasi Bersih (DKB) Kementerian Dalam Negeri Semester II Tahun 2022



**Tabel 30. Jumlah Kepala Keluarga Per Per Desa Se-Kecamatan Buayan**

<b>Kode Wilayah/Kabupaten : 33.05 KEBUMEN</b>					
<b>Kode Wilayah/Kecamatan : 33.05.02 BUAYAN</b>					
No	Desa/Kelurahan		Laki-Laki	Perempuan	Jumlah Total
	Kode	Nama			
19	2001	KARANGBOLONG	754	113	867
20	2002	JLADRI	1,109	225	1,334
21	2003	ADIWARNO	737	149	886
22	2004	RANGKAH	506	109	615
23	2005	WONODADI	580	107	687
24	2006	GEBLUG	429	90	519
25	2007	ROGODADI	566	121	687
26	2008	PAKURAN	607	120	727
27	2009	BUAYAN	736	182	918
28	2010	SIKAYU	1,809	357	2,166
29	2011	KARANGSARI	522	122	644
30	2012	ROGODONO	973	241	1,214
31	2013	BANYUMUDAL	1,513	317	1,830
32	2014	TUGU	1,345	318	1,663
33	2015	NOGORAJI	1,677	314	1,991
34	2016	MERGOSONO	866	179	1,045
35	2017	SEMAMPIR	408	75	483
36	2018	JOGOMULYO	1,189	213	1,402
37	2019	PURBOWANGI	1,727	405	2,132
38	2020	JATIROTO	989	243	1,232
<b>Jumlah</b>			<b>19,042</b>	<b>4,000</b>	<b>23,042</b>

Sumber : Data Konsolidasi Bersih (DKB) Kementerian Dalam Negeri Semester II Tahun 2022

**Tabel 31. Jumlah Kepala Keluarga Per Desa Se-Kecamatan Puring**

<b>Kode Wilayah/Kabupaten : 33.05 KEBUMEN</b>					
<b>Kode Wilayah/Kecamatan : 33.05.02 PURING</b>					
No	Kode	Desa/Kelurahan	Laki-Laki	Perempuan	Jumlah Total
39	2001	TAMBAKMULYO	1,828	301	2,129
40	2002	SUROREJAN	1,345	255	1,600
41	2003	WALUYOREJO	1,169	237	1,406
42	2004	SIDOHARJO	777	126	903
43	2005	PULIHARJO	786	190	976
44	2006	PURWOSARI	1,056	240	1,296
45	2007	ARJOWINANGUN	459	101	560
46	2008	KRANDEGAN	893	179	1,072
47	2009	KALENG	871	229	1,100
48	2010	TUKINGGEDONG	588	128	716
49	2011	PURWOHARJO	437	105	542
50	2012	BANJAREJO	1,285	243	1,528
51	2013	WETONKULON	523	94	617
52	2014	PESURUHAN	195	40	235
53	2015	WETONWETAN	578	98	676
54	2016	KEDALEMANKULON	598	115	713
55	2017	KEDALEMANWETAN	775	160	935
56	2018	SRUSUHJURUTENGAH	396	112	508
57	2019	SITIADI	1,104	262	1,366
58	2020	BUMIREJO	814	143	957
59	2021	MADUREJO	707	173	880
60	2022	SIDOBUNDER	672	121	793
61	2023	SIDODADI	611	125	736
<b>Jumlah</b>			<b>18,467</b>	<b>3,777</b>	<b>22,244</b>

Sumber : Data Konsolidasi Bersih (DKB) Kementerian Dalam Negeri Semester II Tahun 2022

**Tabel 32. Jumlah Kepala Keluarga Per Desa Se-Kecamatan Petanahan**

Kode Wilayah/Kabupaten : 33.05 KEBUMEN					
Kode Wilayah/Kecamatan : 33.05.02 PETANAHAN					
No	Desa/Kelurahan		Laki-Laki	Perempuan	Jumlah Total
	Kode	Nama			
62	2001	KARANGREJO	1,399	288	1,687
63	2002	KARANGGADUNG	787	174	961
64	2003	TEGALRETNO	674	126	800
65	2004	AMPELSARI	538	114	652
66	2005	MUNGGU	949	189	1,138
67	2006	KEWANGUNAN	938	220	1,158
68	2007	KARANGDUWUR	1,298	297	1,595
69	2008	PETANAHAN	1,062	306	1,368
70	2009	KEBONSARI	397	85	482
71	2010	GROGOLPENATUS	826	208	1,034
72	2011	GROGOLBENINGSARI	1,092	216	1,308
73	2012	JOGOMERTAN	1,088	223	1,311
74	2013	TANJUNGSARI	1,189	237	1,426
75	2014	SIDOMULYO	637	151	788
76	2015	GRUJUGAN	512	99	611
77	2016	KRITIG	781	164	945
78	2017	NAMPUDADI	647	130	777
79	2018	TRESNOREJO	343	86	429
80	2019	PODOURIP	416	107	523
81	2020	JATIMULYO	787	176	963
82	2021	BANJARWINANGUN	824	161	985
<b>Jumlah</b>			<b>17,184</b>	<b>3,757</b>	<b>20,941</b>

Sumber : Data Konsolidasi Bersih (DKB) Kementerian Dalam Negeri Semester II Tahun 2022

**Tabel 33. Jumlah Kepala Keluarga Per Desa Se-Kecamatan Klirong**

<b>Kode Wilayah/Kabupaten : 33.05 KEBUMEN</b>					
<b>Kode Wilayah/Kecamatan : 33.5.05 KLIRONG</b>					
No	Desa/Kelurahan		Laki-Laki	Perempuan	Jumlah Total
	Kode	Nama			
83	2001	JOGOSIMO	1,033	200	1,233
84	2002	TANGGULANGIN	1,053	187	1,240
85	2003	PANDANLOR	835	125	960
86	2004	TAMBAKPROGATEN	781	159	940
87	2005	GEBANGSARI	634	122	756
88	2006	KLEGENREJO	981	229	1,210
89	2007	BENDOGARAP	475	114	589
90	2008	KEDUNGSARI	824	200	1,024
91	2009	JERUKAGUNG	742	183	925
92	2010	KLEGENWONOSARI	612	173	785
93	2011	KLIRONG	508	113	621
94	2012	KALIWUNGU	482	112	594
95	2013	JATIMALANG	598	148	746
96	2014	KARANGGLONGGONG	190	54	244
97	2015	RANTEREJO	507	93	600
98	2016	WOTBUWONO	769	154	923
99	2017	TAMBAKAGUNG	653	172	825
100	2018	SITIREJO	399	93	492
101	2019	GADUNGREJO	536	98	634
102	2020	DOROWATI	919	206	1,125
103	2021	BUMIHARJO	957	231	1,188
104	2022	KEBADONGAN	877	150	1,027
105	2023	PODOLUHUR	1,218	264	1,482
106	2024	KEDUNGWINANGUN	1,375	271	1,646
<b>Jumlah</b>			<b>17,958</b>	<b>3,851</b>	<b>21,809</b>

Sumber : Data Konsolidasi Bersih (DKB) Kementerian Dalam Negeri Semester II Tahun 2022

**Tabel 34. Jumlah Kepala Keluarga Per Desa Se-Kecamatan Buluspesantren**

Kode Wilayah/Kabupaten : 33.05 KEBUMEN					
Kode Wilayah/Kecamatan : 33.05.06 BULUSPESANTREN					
No	Desa/Kelurahan		Laki-Laki	Perempuan	Jumlah Total
	Kode	Nama			
107	2001	AYAMPUTIH	1,369	233	1,602
108	2002	SETROJENAR	868	159	1,027
109	2003	BRECONG	1,341	218	1,559
110	2004	BANJURPASAR	966	171	1,137
111	2005	INDROSARI	325	87	412
112	2006	BULUSPESANTREN	440	85	525
113	2007	BANJURMUKADAN	376	72	448
114	2008	WALUYO	1,216	227	1,443
115	2009	BOCOR	1,132	205	1,337
116	2010	MADURETNO	660	153	813
117	2011	AMBALKUMOLO	622	120	742
118	2012	RANTEWRINGIN	935	189	1,124
119	2013	TAMBAKREJO	471	98	569
120	2014	SANGUBANYU	926	185	1,111
121	2015	ARJOWINANGUN	297	45	342
122	2016	AMPIH	671	172	843
123	2017	JOGOPATEN	772	173	945
124	2018	KLAPASAWIT	1,114	279	1,393
125	2019	SIDOMORO	1,169	255	1,424
126	2020	TANJUNGREJO	546	91	637
127	2021	TANJUNGSARI	508	117	625
<b>Jumlah</b>			<b>16,724</b>	<b>3,334</b>	<b>20,058</b>

Sumber : Data Konsolidasi Bersih (DKB) Kementerian Dalam Negeri Semester II Tahun 2022

**Tabel 35. Jumlah Kepala Keluarga Per Desa Se-Kecamatan Ambal**

<b>Kode Wilayah/Kabupaten: 33.05 KEBUMEN</b>					
<b>Kode Wilayah/Kecamatan : 33.05.07 AMBAL</b>					
No	Desa/Kelurahan		Laki-Laki	Perempuan	Jumlah Total
	Kode	Nama			
128	2001	ENTAK	612	76	688
129	2002	PLEMPUKANKEMBARAN	316	72	388
130	2003	KENOYOJAYAN	481	59	540
131	2004	AMBALRESMI	1,169	254	1,423
132	2005	KAIBONPETANGKURAN	591	76	667
133	2006	KAIBON	625	92	717
134	2007	SUMBERJATI	574	101	675
135	2008	BLENGORWETAN	518	106	624
136	2009	BLENGORKULON	627	112	739
137	2010	BENERWETAN	438	78	516
138	2011	BENERKULON	832	121	953
139	2012	AMBALKLIWONAN	594	112	706
140	2013	PASARSENEN	498	75	573
141	2014	PUCANGAN	425	78	503
142	2015	AMBALKEBREK	387	61	448
143	2016	GONDANGLEGI	712	99	811
144	2017	BANJARSARI	250	76	326
145	2018	LAJER	495	122	617
146	2019	SINGOSARI	531	92	623
147	2020	SIDOLUHUR	1,090	201	1,291
148	2021	SINUNGREJO	551	137	688
149	2022	AMBARWINANGUN	479	148	627
150	2023	PENEKET	451	99	550
151	2024	SIDOREJO	305	76	381
152	2025	SIDOMULYO	453	92	545
153	2026	SIDOMUKTI	625	155	780
154	2027	PRASUTAN	344	77	421
155	2028	KRADENAN	331	65	396
156	2029	PAGEDANGAN	716	124	840
157	2030	SUROBAYAN	592	121	713
158	2031	DUKUHREJOSARI	534	133	667
159	2032	KEMBANGSAWIT	477	124	601
<b>Jumlah</b>			<b>17,623</b>	<b>3,414</b>	<b>21,037</b>

Sumber : Data Konsolidasi Bersih (DKB) Kementerian Dalam Negeri Semester II Tahun 2022

**Tabel 36. Jumlah Kepala Keluarga Per Desa Se-Kecamatan Mirit**

<b>Kode Wilayah/Kabupaten : 33.05 KEBUMEN</b>					
<b>Kode Wilayah/Kecamatan : 33.05.08 MIRIT</b>					
No	Desa/Kelurahan		Laki-Laki	Perempuan	Jumlah Total
	Kode	Nama			
160	2001	MIRITPETIKUSAN	512	89	601
161	2002	TLOGODEPOK	891	183	1,074
162	2003	MIRIT	571	131	702
163	2004	TLOGOPRAGOTO	590	120	710
164	2005	LEMBUPURWO	1,273	217	1,490
165	2006	WIROMARTAN	633	128	761
166	2007	ROWO	580	126	706
167	2008	SINGOYUDAN	465	113	578
168	2009	WERGONAYAN	737	126	863
169	2010	SELOTUMPENG	930	140	1,070
170	2011	SITIBENTAR	614	153	767
171	2012	KARANGGEDE	473	90	563
172	2013	KERTODESO	987	261	1,248
173	2014	PATUKREJOMULYO	396	67	463
174	2015	PATUKGAWEMULYO	615	114	729
175	2016	MANGUNRANAN	632	154	786
176	2017	PEKUTAN	606	141	747
177	2018	WIROGATEN	945	164	1,109
178	2019	WINONG	461	127	588
179	2020	NGABEAN	1,107	279	1,386
180	2021	SARWOGADUNG	810	239	1,049
181	2022	KRUBUNGAN	316	96	412
<b>Jumlah</b>			<b>15,144</b>	<b>3,258</b>	<b>18,402</b>

Sumber : Data Konsolidasi Bersih (DKB) Kementerian Dalam Negeri Semester II Tahun 2022

**Tabel 37. Jumlah Kepala Keluarga Per Desa Se-Kecamatan Prembun**

Kode Wilayah/Kabupaten : 33.05 KEBUMEN					
Kode Wilayah/Kecamatan : 33.05.09 PREMBUN					
No	Desa/Kelurahan		Laki-Laki	Perempuan	Jumlah Total
	Kode	Nama			
182	2001	TERSOBO	750	224	974
183	2002	PREMBUN	1,075	361	1,436
184	2003	KABEKELAN	584	222	806
185	2004	TUNGGALROSO	705	187	892
186	2005	KEDUNGWARU	374	79	453
187	2006	BAGUNG	579	191	770
188	2007	SIDOGEDE	977	210	1,187
189	2008	SEMBIRKADIPATEN	419	104	523
190	2009	KEDUNGBULUS	309	75	384
191	2010	MULYOSRI	545	115	660
192	2011	PESUNINGAN	616	159	775
193	2012	PECARIKAN	278	55	333
194	2013	KABUARAN	793	207	1,000
<b>Jumlah</b>			<b>8,004</b>	<b>2,189</b>	<b>10,193</b>

Sumber : Data Konsolidasi Bersih (DKB) Kementerian Dalam Negeri Semester II Tahun 2022



**Tabel 38. Jumlah Kepala Keluarga Per Desa Se-Kecamatan Kutowinangun**

Kode Wilayah/Kabupaten : 33.05 KEBUMEN					
Kode Wilayah/Kecamatan : 33.05.10 KUTOWINANGUN					
No	Desa/Kelurahan		Laki-Laki	Perempuan	Jumlah Total
	Kode	Nama			
195	2001	PEKUNDEN	507	121	628
196	2002	TANJUNGMERU	521	129	650
197	2003	KUWARISAN	979	276	1,255
198	2004	KUTOWINANGUN	1,170	397	1,567
199	2005	LUNDONG	659	138	797
200	2006	MEKARSARI	911	205	1,116
201	2007	BABADSARI	990	231	1,221
202	2008	UNGARAN	690	194	884
203	2009	MRINEN	390	110	500
204	2010	PEJAGATAN	710	164	874
205	2011	TRIWARNO	842	180	1,022
206	2012	KOROWELANG	514	123	637
207	2013	JLEGIWINANGUN	778	218	996
208	2014	LUMBU	749	109	858
209	2015	TANJUNGSARI	819	156	975
210	2016	KALIPUTIH	479	99	578
211	2017	TUNJUNGSETO	493	131	624
212	2018	PESALAKAN	327	42	369
213	2019	KARANGSARI	769	112	881
<b>Jumlah</b>			<b>13,297</b>	<b>3,135</b>	<b>16,432</b>

Sumber : Data Konsolidasi Bersih (DKB) Kementerian Dalam Negeri Semester II Tahun 2022

**Tabel 39. Jumlah Kepala Keluarga Per Desa Se-Kecamatan Alian**

Kode Wilayah/Kabupaten : 33.05 KEBUMEN					
Kode Wilayah/Kecamatan : 33.05.11 ALIAN					
No	Desa/Kelurahan		Laki-Laki	Perempuan	Jumlah
	Kode	Nama			
214	2001	BOJONGSARI	1,532	310	1,842
215	2002	SUROTRUNAN	1,139	211	1,350
216	2003	KAMBANGSARI	398	131	529
217	2004	JATIMULYO	1,093	214	1,307
218	2005	TANUHARJO	780	146	926
219	2006	KARANGTANJUNG	837	179	1,016
220	2007	KEMANGGUAN	1,278	202	1,480
221	2008	KALIJAYA	929	180	1,109
222	2009	KARANGKEMBANG	955	229	1,184
223	2010	SELILING	1,606	327	1,933
224	2011	TLOGOWULUNG	454	118	572
225	2012	KALIPUTIH	838	167	1,005
226	2013	WONOKROMO	1,752	306	2,058
227	2014	SAWANGAN	1,108	263	1,371
228	2015	KALIRANCANG	1,209	295	1,504
229	2016	KRAKAL	2,055	495	2,550
<b>Jumlah</b>			<b>17,963</b>	<b>3,773</b>	<b>21,736</b>

Sumber : Data Konsolidasi Bersih (DKB) Kementerian Dalam Negeri Semester II Tahun 2022

**Tabel 40. Jumlah Kepala Keluarga Per Desa Se-Kecamatan Kebumen**

Kode Wilayah/Kabupaten : 33.05 KEBUMEN					
Kode Wilayah/Kecamatan : 33.05.12 KEBUMEN					
No	Desa/Kelurahan		Laki-Laki	Perempuan	Jumlah
	Kode	Nama			
230	1010	SELANG	1,106	269	1,375
231	1012	TAMANWINANGUN	2,655	624	3,279
232	1013	PANJER	2,751	795	3,546
233	1024	KEBUMEN	1,881	746	2,627
234	1026	BUMIREJO	2,184	603	2,787
235	2001	MUKTISARI	1,342	267	1,609
236	2002	MURTIREJO	867	132	999
237	2003	DEPOKREJO	931	232	1,163
238	2004	MENGKOWO	557	145	702
239	2005	GESIKAN	723	145	868
240	2006	KALIBAGOR	1,146	244	1,390
241	2007	ARGOPENI	879	176	1,055
242	2008	JATISARI	1,722	372	2,094
243	2009	KALIREJO	1,144	308	1,452
244	2011	ADIKARSO	1,085	238	1,323
245	2014	KEMBARAN	538	134	672
246	2015	SUMBERADI	687	151	838
247	2016	WONOSARI	1,488	364	1,852
248	2017	ROWOREJO	802	146	948
249	2018	TANAHSARI	927	152	1,079
250	2019	BANDUNG	927	191	1,118
251	2020	CANDIMULYO	566	106	672
252	2021	KALIJIREK	544	122	666
253	2022	CANDIWULAN	749	155	904
254	2023	KAWEDUSAN	654	152	806
255	2025	KUTOSARI	1,605	496	2,101
256	2027	GEMEKSEKTI	1,806	386	2,192
257	2028	KARANGSARI	1,712	378	2,090
258	2029	JEMUR	845	179	1,024
<b>Jumlah</b>			<b>34,823</b>	<b>8,408</b>	<b>43,231</b>

Sumber : Data Konsolidasi Bersih (DKB) Kementerian Dalam Negeri Semester II Tahun 2022

**Tabel 41. Jumlah Kepala Keluarga Per Desa Se-Kecamatan Pejagoan**

Kode Wilayah/Kabupaten : 33.05 KEBUMEN					
Kode Wilayah/Kecamatan : 33.05.13 PEJAGOAN					
No	Desa/Kelurahan		Laki-Laki	Perempuan	Jumlah
	Kode	Nama			
259	2001	LOGEDE	998	207	1,205
260	2002	KUWAYUHAN	1,907	426	2,333
261	2003	KEDAWUNG	2,451	637	3,088
262	2004	PEJAGOAN	1,647	423	2,070
263	2005	KEBULUSAN	1,317	268	1,585
264	2006	ADITIRTO	901	135	1,036
265	2007	KARANGPOH	911	173	1,084
266	2008	JEMUR	1,374	240	1,614
267	2009	PRIGI	570	118	688
268	2010	KEBAGORAN	577	94	671
269	2011	PENGARINGAN	209	30	239
270	2012	PENIRON	1,772	311	2,083
271	2013	WATULAWANG	319	36	355
<b>Jumlah</b>			<b>14,953</b>	<b>3,098</b>	<b>18,051</b>

Sumber : Data Konsolidasi Bersih (DKB) Kementerian Dalam Negeri Semester II Tahun 2022

**Tabel 42. Jumlah Kepala Keluarga Per Desa Se-Kecamatan Sruweng**

<b>Kode Wilayah/Kabupaten: 33.05 KEBUMEN</b>					
<b>Kode Wilayah/Kecamatan : 33.05.14 SRUWENG</b>					
No	Desa/Kelurahan		Laki-Laki	Perempuan	Jumlah
	Kode	Nama			
272	2001	MENGANTI	573	156	729
273	2002	TRIKARSO	1,110	256	1,366
274	2003	SIDOHARJO	865	254	1,119
275	2004	GIWANGRETNO	1,165	238	1,403
276	2005	JABRES	677	152	829
277	2006	SRUWENG	887	285	1,172
278	2007	KARANGGEDANG	682	181	863
279	2008	PURWODESO	574	148	722
280	2009	KLEPUSANGGAR	317	96	413
281	2010	TANGGERAN	826	195	1,021
282	2011	KARANGSARI	252	82	334
283	2012	KARANGPULE	790	180	970
284	2013	PAKURAN	804	152	956
285	2014	PENGEMPON	1,067	188	1,255
286	2015	KEJAWANG	702	183	885
287	2016	KARANGJAMBU	352	142	494
288	2017	SIDOAGUNG	1,808	475	2,283
289	2018	PENUSUPAN	384	76	460
290	2019	DONOSARI	674	174	848
291	2020	PANDANSARI	1,866	316	2,182
292	2021	CONDONGCAMPUR	433	49	482
<b>Jumlah</b>			<b>16,808</b>	<b>3,978</b>	<b>20,786</b>

Sumber : Data Konsolidasi Bersih (DKB) Kementerian Dalam Negeri Semester II Tahun 2022

**Tabel 43. Jumlah Kepala Keluarga Per Desa Se-Kecamatan Adimulyo**

Kode Wilayah/Kabupaten : 33.05 KEBUMEN					
Kode Wilayah/Kecamatan : 33.05.15 ADIMULYO					
No	Desa/Kelurahan		Laki-Laki	Perempuan	Jumlah
	Kode	Nama			
293	2001	SUGIHWARAS	513	130	643
294	2002	TAMBAHARJO	501	106	607
295	2003	TEPAKYANG	488	98	586
296	2004	SIDOMULYO	439	91	530
297	2005	WOJOSARI	356	100	456
298	2006	CANDIWULAN	564	144	708
299	2007	ADIKARTO	549	157	706
300	2008	ADIMULYO	630	151	781
301	2009	TEMANGGAL	287	74	361
302	2010	JOHO	315	59	374
303	2011	ADILUHUR	461	111	572
304	2012	TEGALSARI	497	113	610
305	2013	SEKARTEJA	310	75	385
306	2014	KEMUJAN	373	95	468
307	2015	MANGUNHARJO	413	131	544
308	2016	BANYURATA	720	182	902
309	2017	MELES	553	171	724
310	2018	CARUBAN	534	166	700
311	2019	BONJOK	375	98	473
312	2020	ARJOMULYO	453	103	556
313	2021	ARJOSARI	289	70	359
314	2022	PEKUWON	420	136	556
315	2023	SIDOMUKTI	747	245	992
<b>Jumlah</b>			<b>10,787</b>	<b>2,806</b>	<b>13,593</b>

Sumber : Data Konsolidasi Bersih (DKB) Kementerian Dalam Negeri Semester II Tahun 2022

**Tabel 44. Jumlah Kepala Keluarga Per Desa Se-Kecamatan Kuwarasan**

<b>Kode Wilayah/Kabupaten : 33.05 KEBUMEN</b>					
<b>Kode Wilayah/Kecamatan : 33.05.16 KUWARASAN</b>					
No	Desa/Kelurahan		Laki-Laki	Perempuan	Jumlah
	Kode	Nama			
316	2001	KAMULYAN	434	100	534
317	2002	SIDOMUKTI	678	102	780
318	2003	TAMBAKSARI	453	109	562
319	2004	KALIPURWO	911	188	1,099
320	2005	PURWODADI	591	154	745
321	2006	PONDOKGEBANGSARI	527	116	643
322	2007	KUWARASAN	717	149	866
323	2008	HARJODOWO	436	79	515
324	2009	LEMAHDUWUR	930	203	1,133
325	2010	MADURESO	859	177	1,036
326	2011	MANGLI	551	113	664
327	2012	GANDUSARI	548	90	638
328	2013	ORI	592	133	725
329	2014	SERUT	413	92	505
330	2015	BANJAREJA	885	222	1,107
331	2016	GUMAWANG	632	126	758
332	2017	WONoyoso	886	153	1,039
333	2018	GUNUNGmuJIL	1,157	224	1,381
334	2019	KUWARU	620	146	766
335	2020	BENDUNGAN	581	134	715
336	2021	JATIMULYA	405	127	532
337	2022	SAWANGAN	637	187	824
<b>Jumlah</b>			<b>14,443</b>	<b>3,124</b>	<b>17,567</b>

Sumber : Data Konsolidasi Bersih (DKB) Kementerian Dalam Negeri Semester II Tahun 2022

**Tabel 45. Jumlah Kepala Keluarga Per Desa Se-Kecamatan Rowokele**

<b>Kode Wilayah/Kabupaten : 33.05 KEBUMEN</b>					
<b>Kode Wilayah/Kecamatan : 33.05.17 ROWOKELE</b>					
No	Desa/Kelurahan		Laki-Laki	Perempuan	Jumlah
	Kode	Nama			
338	2001	REDISARI	1,159	279	1,438
339	2002	KALISARI	1,140	190	1,330
340	2003	PRINGTUTUL	1,421	365	1,786
341	2004	ROWOKELE	1,183	326	1,509
342	2005	BUMIAGUNG	1,158	312	1,470
343	2006	JATILUHUR	642	189	831
344	2007	KRETEK	1,007	221	1,228
345	2008	SUKOMULYO	1,728	377	2,105
346	2009	GIYANTI	1,859	320	2,179
347	2010	WONOHARJO	1,950	285	2,235
348	2011	WAGIRPANDAN	1,231	232	1,463
<b>Jumlah</b>			<b>14,478</b>	<b>3,096</b>	<b>17,574</b>

Sumber : Data Konsolidasi Bersih (DKB) Kementerian Dalam Negeri Semester II Tahun 2022



**Tabel 46. Jumlah Kepala Keluarga Per Desa Se-Kecamatan Sempor**

Kode Wilayah/Kabupaten : 33.05 KEBUMEN					
Kode Wilayah/Kecamatan : 33.05.18 SEMPOR					
No	Desa/Kelurahan		Laki-Laki	Perempuan	Jumlah
	Kode	Nama			
349	2001	SIDOHARUM	1,259	250	1,509
350	2002	SELOKERTO	1,335	380	1,715
351	2003	KALIBEJI	1,344	252	1,596
352	2004	JATINEGARA	1,465	361	1,826
353	2005	BEJIRUYUNG	909	240	1,149
354	2006	PEKUNCEN	740	236	976
355	2007	KEDUNGJATI	800	194	994
356	2008	SEMALI	800	173	973
357	2009	BONOSARI	638	153	791
358	2010	SEMPOR	1,179	293	1,472
359	2011	TUNJUNGSETO	1,791	447	2,238
360	2012	SAMPANG	2,084	353	2,437
361	2013	DONOROJO	1,478	280	1,758
362	2014	KEDUNGWRINGIN	933	158	1,091
363	2015	KENTENG	1,213	252	1,465
364	2016	SOMAGEDE	1,125	193	1,318
<b>Jumlah</b>			<b>19,093</b>	<b>4,215</b>	<b>23,308</b>

Sumber : Data Konsolidasi Bersih (DKB) Kementerian Dalam Negeri Semester II Tahun 2022

**Tabel 47. Jumlah Kepala Keluarga Per Desa Se-Kecamatan Gombong**

<b>Kode Wilayah/Kabupaten : 33.05 KEBUMEN</b>					
<b>Kode Wilayah/Kecamatan : 33.05.19 GOMBONG</b>					
No	Desa/Kelurahan		Laki-Laki	Perempuan	Jumlah
	Kode	Nama			
365	1008	GOMBONG	1,299	528	1,827
366	1009	WONOKRIYO	1,542	638	2,180
367	2001	KALITENGAH	1,396	370	1,766
368	2002	KEMUKUS	983	280	1,263
369	2003	BANJARSARI	531	175	706
370	2004	PANJANGSARI	572	197	769
371	2005	PATEMON	776	250	1,026
372	2006	KEDUNGPUJI	899	219	1,118
373	2007	WERO	931	336	1,267
374	2010	SEMONDO	996	277	1,273
375	2011	SEMANDING	1,503	416	1,919
376	2012	SIDAYU	665	214	879
377	2013	WONOSIGRO	579	160	739
378	2014	KLOPOGODO	925	228	1,153
<b>Jumlah</b>			<b>13,597</b>	<b>4,288</b>	<b>17,885</b>

Sumber : Data Konsolidasi Bersih (DKB) Kementerian Dalam Negeri Semester II Tahun 2022

**Tabel 48. Jumlah Kepala Keluarga Per Desa Se-Kecamatan Karanganyar**

<b>Kode Wilayah/Kabupaten : 33.05 KEBUMEN</b>					
<b>Kode Wilayah/Kecamatan : 33.05.20 KARANGANYAR</b>					
No	Desa/Kelurahan		Laki-Laki	Perempuan	Jumlah
	Kode	Nama			
379	1002	PANJATAN	431	135	566
380	1003	KARANGANYAR	1,044	389	1,433
381	1004	JATILUHUR	756	203	959
382	1007	PLARANGAN	1,380	392	1,772
383	2001	SIDOMULYO	460	119	579
384	2005	CANDI	916	243	1,159
385	2006	GIRIPURNO	876	198	1,074
386	2008	KARANGKEMIRI	532	121	653
387	2009	WONOREJO	1,038	267	1,305
388	2010	GRENGGENG	1,639	462	2,101
389	2011	POHKUMBANG	1,289	270	1,559
<b>Jumlah</b>			<b>10,361</b>	<b>2,799</b>	<b>13,160</b>

Sumber : Data Konsolidasi Bersih (DKB) Kementerian Dalam Negeri Semester II Tahun 2022

**Tabel 49. Jumlah Kepala Keluarga Per Desa Se-Kecamatan Karanggayam**

Kode Wilayah/Kabupaten : 33.05 KEBUMEN					
Kode Wilayah/Kecamatan : 33.05.21 KARANGGAYAM					
No	Desa/Kelurahan		Laki-Laki	Perempuan	Jumlah
	Kode	Nama			
390	2001	KARANGGAYAM	1,673	356	2,029
391	2002	KAJORAN	1,060	204	1,264
392	2003	KARANGTENGAH	225	51	276
393	2004	KARANGMAJA	445	109	554
394	2005	PENIMBUN	749	97	846
395	2006	KALIREJO	959	169	1,128
396	2007	PAGEBANGAN	366	39	405
397	2008	CLAPAR	667	102	769
398	2009	LOGANDU	1,342	149	1,491
399	2010	KEBAKALAN	873	164	1,037
400	2011	KARANGREJO	527	104	631
401	2012	WONOTIRTO	706	146	852
402	2013	KALIBENING	955	179	1,134
403	2014	GUNUNGSARI	1,262	163	1,425
404	2015	GINANDONG	712	95	807
405	2016	BINANGUN	401	59	460
406	2017	GLONTOR	1,224	124	1,348
407	2018	SELOGIRI	1,538	231	1,769
408	2019	GIRITIRTO	1,297	214	1,511
<b>Jumlah</b>			<b>16,981</b>	<b>2,755</b>	<b>19,736</b>

Sumber : Data Konsolidasi Bersih (DKB) Kementerian Dalam Negeri Semester II Tahun 2022

**Tabel 50. Jumlah Kepala Keluarga Per Desa Se-Kecamatan Sadang**

Kode Wilayah/Kabupaten : 33.05 KEBUMEN					
Kode Wilayah/Kecamatan : 33.05.22 SADANG					
No	Desa/Kelurahan		Laki-Laki	Perempuan	Jumlah
	Kode	Nama			
409	2001	PUCANGAN	1,157	212	1,369
410	2002	SEBORO	2,325	306	2,631
411	2003	WONOSARI	784	139	923
412	2004	SADANGKULON	935	172	1,107
413	2005	CANGKRING	452	64	516
414	2006	SADANGWETAN	526	100	626
415	2007	KEDUNGGONG	586	83	669
<b>Jumlah</b>			<b>6,765</b>	<b>1,076</b>	<b>7,841</b>

Sumber : Data Konsolidasi Bersih (DKB) Kementerian Dalam Negeri Semester II Tahun 2022

**Tabel 51. Jumlah Kepala Keluarga Per Desa Se-Kecamatan Bonorowo**

Kode Wilayah/Kabupaten : 33.05 KEBUMEN					
Kode Wilayah/Kecamatan : 33.05.23 BONOROWO					
No	Desa/Kelurahan		Laki-Laki	Perempuan	Jumlah
	Kode	Nama			
416	2001	PATUKREJO	847	161	1,008
417	2002	NGASINAN	746	120	866
418	2003	PUJODADI	430	102	532
419	2004	BALOREJO	349	67	416
420	2005	ROWOSARI	291	84	375
421	2006	TLOGOREJO	285	64	349
422	2007	BONOROWO	448	111	559
423	2008	SIRNOBOYO	651	151	802
424	2009	BONJOKKIDUL	546	152	698
425	2010	BONJOKLOR	876	246	1,122
426	2011	MRENTUL	689	188	877
<b>Jumlah</b>			<b>6,158</b>	<b>1,446</b>	<b>7,604</b>

Sumber : Data Konsolidasi Bersih (DKB) Kementerian Dalam Negeri Semester II Tahun 2022

**Tabel 52. Jumlah Kepala Keluarga Per Desa Se-Kecamatan Padureso**

<b>Kode Wilayah/Kabupaten : 33.05 KEBUMEN</b>					
<b>Kode Wilayah/Kecamatan : 33.05.24 PADURES0</b>					
No	Desa/Kelurahan		Laki-Laki	Perempuan	Jumlah
	Kode	Nama			
427	2001	PEJENGKOLAN	339	50	389
428	2002	BALINGASAL	730	134	864
429	2003	MERDEN	614	136	750
430	2004	KALIJERING	242	41	283
431	2005	KALIGUBUG	364	49	413
432	2006	SIDOTOTO	524	80	604
433	2007	RAHAYU	518	72	590
434	2008	SENDANGDALEM	915	145	1,060
435	2009	PADURES0	584	136	720
<b>Jumlah</b>			<b>4,830</b>	<b>843</b>	<b>5,673</b>

Sumber : Data Konsolidasi Bersih (DKB) Kementerian Dalam Negeri Semester II Tahun 2022

**Tabel 53. Jumlah Kepala Keluarga Per Desa Se-Kecamatan Poncowarno**

<b>Kode Wilayah/Kabupaten : 33.05 KEBUMEN</b>					
<b>Kode Wilayah/Kecamatan : 33.05.25 PONCOWARNO</b>					
No	Desa/Kelurahan		Laki-Laki	Perempuan	Jumlah
	Kode	Nama			
436	2001	JATIPURUS	300	45	345
437	2002	LEREPKEBUMEN	511	81	592
438	2003	BLATER	412	62	474
439	2004	PONCOWARNO	415	78	493
440	2005	TEGALREJO	248	34	282
441	2006	JEMBANGAN	591	95	686
442	2007	KEDUNGOWO	144	29	173
443	2008	KARANGTENGAH	562	94	656
444	2009	TIRTOMOYO	692	112	804
445	2010	SOKA	779	145	924
446	2011	KEBAPANGAN	467	97	564
<b>Jumlah</b>			<b>5,121</b>	<b>872</b>	<b>5,993</b>

Sumber : Data Konsolidasi Bersih (DKB) Kementerian Dalam Negeri Semester II Tahun 2022

**Tabel 54. Jumlah Kepala Keluarga Per Desa Se-Kecamatan Karangsembung**

Kode Wilayah/Kabupaten : 33.05 KEBUMEN					
Kode Wilayah/Kecamatan : 33.05.26 KARANGSAMBUNG					
No	Desa/Kelurahan		Laki-Laki	Perempuan	Jumlah
	Kode	Nama			
447	2001	WIDORO	1,021	194	1,215
448	2002	SELING	398	97	495
449	2003	PENCIL	154	26	180
450	2004	KEDUNGWARU	443	106	549
451	2005	KALIGENDING	1,281	256	1,537
452	2006	PLUMBON	1,642	481	2,123
453	2007	PUJOTIRTO	1,519	262	1,781
454	2008	WADASMALANG	2,030	442	2,472
455	2009	TLEPOK	511	132	643
456	2010	KALISANA	842	137	979
457	2011	LANGSE	954	162	1,116
458	2012	BANIORO	600	124	724
459	2013	KARANGSAMBUNG	1,335	221	1,556
460	2014	TOTOGAN	571	70	641
<b>Jumlah</b>			<b>13,301</b>	<b>2,710</b>	<b>16,011</b>

Sumber : Data Konsolidasi Bersih (DKB) Kementerian Dalam Negeri Semester II Tahun 2022

**Tabel 55. Jumlah Penduduk Berdasarkan Kelompok Umur Per Kecamatan Se-Kabupaten Kebumen**

No	Kecamatan		0-4		
	Kode	Nama	Laki-Laki	Perempuan	Jumlah Total
1	33.05.01	AYAH	1,936	1,809	3,745
2	33.05.02	BUAYAN	2,027	1,917	3,944
3	33.05.03	PURING	1,903	1,758	3,661
4	33.05.04	PETANAHAN	1,810	1,753	3,563
5	33.05.05	KLIRONG	1,991	1,861	3,852
6	33.05.06	BULUSPESANTREN	1,805	1,727	3,532
7	33.05.07	AMBAL	1,973	1,793	3,766
8	33.05.08	MIRIT	1,677	1,660	3,337
9	33.05.09	PREMBUN	838	778	1,616
10	33.05.10	KUTOWINANGUN	1,479	1,289	2,768
11	33.05.11	ALIAN	2,216	2,133	4,349
12	33.05.12	KEBUMEN	3,862	3,743	7,605
13	33.05.13	PEJAGOAN	1,753	1,582	3,335
14	33.05.14	SRUWENG	1,879	1,773	3,652
15	33.05.15	ADIMULYO	1,080	959	2,039
16	33.05.16	KUWARASAN	1,572	1,376	2,948
17	33.05.17	ROWOKELE	1,537	1,469	3,006
18	33.05.18	SEMPOR	2,278	2,046	4,324
19	33.05.19	GOMBONG	1,218	1,126	2,344
20	33.05.20	KARANGANYAR	935	919	1,854
21	33.05.21	KARANGGAYAM	1,884	1,791	3,675
22	33.05.22	SADANG	750	744	1,494
23	33.05.23	BONOROWO	708	688	1,396
24	33.05.24	PADURESO	595	553	1,148
25	33.05.25	PONCOWARNO	668	568	1,236
26	33.05.26	KARANGSAMBUNG	1,478	1,367	2,845
<b>Jumlah</b>			<b>41,852</b>	<b>39,182</b>	<b>81,034</b>

Sumber : Data Konsolidasi Bersih (DKB) Kementerian Dalam Negeri Semester II Tahun 2022



**Tabel 55. Jumlah Penduduk Berdasarkan Kelompok Umur Per Kecamatan Se-Kabupaten Kebumen**

No	Kecamatan		5-9		
	Kode	Nama	Laki-Laki	Perempuan	Jumlah Total
1	33.05.01	AYAH	2,663	2,374	5,037
2	33.05.02	BUAYAN	2,816	2,513	5,329
3	33.05.03	PURING	2,458	2,315	4,773
4	33.05.04	PETANAHAN	2,313	2,262	4,575
5	33.05.05	KLIRONG	2,592	2,381	4,973
6	33.05.06	BULUSPESANTREN	2,350	2,248	4,598
7	33.05.07	AMBAL	2,437	2,335	4,772
8	33.05.08	MIRIT	2,178	2,087	4,265
9	33.05.09	PREMBUN	1,124	1,045	2,169
10	33.05.10	KUTOWINANGUN	1,903	1,764	3,667
11	33.05.11	ALIAN	2,820	2,595	5,415
12	33.05.12	KEBUMEN	5,305	4,924	10,229
13	33.05.13	PEJAGOAN	2,295	2,143	4,438
14	33.05.14	SRUWENG	2,651	2,311	4,962
15	33.05.15	ADIMULYO	1,319	1,301	2,620
16	33.05.16	KUWARASAN	2,005	1,897	3,902
17	33.05.17	ROWOKELE	2,106	1,985	4,091
18	33.05.18	SEMPOR	2,854	2,540	5,394
19	33.05.19	GOMBONG	1,724	1,635	3,359
20	33.05.20	KARANGANYAR	1,400	1,207	2,607
21	33.05.21	KARANGGAYAM	2,404	2,313	4,717
22	33.05.22	SADANG	951	882	1,833
23	33.05.23	BONOROWO	886	759	1,645
24	33.05.24	PADURESO	732	700	1,432
25	33.05.25	PONCOWARNO	843	758	1,601
26	33.05.26	KARANGSAMBUNG	1,960	1,804	3,764
<b>Jumlah</b>			<b>55,089</b>	<b>51,078</b>	<b>106,167</b>

Sumber : Data Konsolidasi Bersih (DKB) Kementerian Dalam Negeri Semester II Tahun 2022

**Tabel 55. Jumlah Penduduk Berdasarkan Kelompok Umur Per Kecamatan Se-Kabupaten Kebumen**

No	Kecamatan		10-14		
	Kode	Nama	Laki-Laki	Perempuan	Jumlah Total
1	33.05.01	AYAH	2,827	2,579	5,406
2	33.05.02	BUAYAN	2,913	2,543	5,456
3	33.05.03	PURING	2,632	2,468	5,100
4	33.05.04	PETANAHAH	2,557	2,358	4,915
5	33.05.05	KLIRONG	2,615	2,392	5,007
6	33.05.06	BULUSPESANTREN	2,433	2,214	4,647
7	33.05.07	AMBAL	2,620	2,396	5,016
8	33.05.08	MIRIT	2,345	2,096	4,441
9	33.05.09	PREMBUN	1,170	1,072	2,242
10	33.05.10	KUTOWINANGUN	2,007	1,825	3,832
11	33.05.11	ALIAN	2,871	2,610	5,481
12	33.05.12	KEBUMEN	5,356	5,020	10,376
13	33.05.13	PEJAGOAN	2,344	2,237	4,581
14	33.05.14	SRUWENG	2,620	2,402	5,022
15	33.05.15	ADIMULYO	1,507	1,360	2,867
16	33.05.16	KUWARASAN	2,120	1,992	4,112
17	33.05.17	ROWOKELE	2,191	2,120	4,311
18	33.05.18	SEMPOR	2,941	2,740	5,681
19	33.05.19	GOMBONG	2,014	1,796	3,810
20	33.05.20	KARANGANYAR	1,493	1,381	2,874
21	33.05.21	KARANGGAYAM	2,468	2,377	4,845
22	33.05.22	SADANG	927	895	1,822
23	33.05.23	BONOROWO	938	856	1,794
24	33.05.24	PADURESO	684	633	1,317
25	33.05.25	PONCOWARNO	793	726	1,519
26	33.05.26	KARANGSAMBUNG	1,977	1,979	3,956
<b>Jumlah</b>			<b>57,363</b>	<b>53,067</b>	<b>110,430</b>

Sumber : Data Konsolidasi Bersih (DKB) Kementerian Dalam Negeri Semester II Tahun 2022

**Tabel 55. Jumlah Penduduk Berdasarkan Kelompok Umur Per Kecamatan Se-Kabupaten Kebumen**

No	Kecamatan		15-19		
	Kode	Nama	Laki-Laki	Perempuan	Jumlah Total
1	33.05.01	AYAH	2,275	2,214	4,489
2	33.05.02	BUAYAN	2,370	2,179	4,549
3	33.05.03	PURING	2,243	2,124	4,367
4	33.05.04	PETANAHAN	2,131	2,061	4,192
5	33.05.05	KLIRONG	2,153	2,125	4,278
6	33.05.06	BULUSPESANTREN	1,990	1,864	3,854
7	33.05.07	AMBAL	2,184	2,184	4,368
8	33.05.08	MIRIT	1,792	1,715	3,507
9	33.05.09	PREMBUN	1,020	981	2,001
10	33.05.10	KUTOWINANGUN	1,682	1,556	3,238
11	33.05.11	ALIAN	2,661	2,480	5,141
12	33.05.12	KEBUMEN	4,938	4,747	9,685
13	33.05.13	PEJAGOAN	2,056	2,040	4,096
14	33.05.14	SRUWENG	2,206	2,227	4,433
15	33.05.15	ADIMULYO	1,365	1,269	2,634
16	33.05.16	KUWARASAN	1,885	1,827	3,712
17	33.05.17	ROWOKELE	1,928	1,939	3,867
18	33.05.18	SEMPOR	2,627	2,511	5,138
19	33.05.19	GOMBONG	1,829	1,622	3,451
20	33.05.20	KARANGANYAR	1,416	1,319	2,735
21	33.05.21	KARANGGAYAM	2,096	1,985	4,081
22	33.05.22	SADANG	784	795	1,579
23	33.05.23	BONOROWO	731	694	1,425
24	33.05.24	PADURESO	548	572	1,120
25	33.05.25	PONCOWARNO	653	652	1,305
26	33.05.26	KARANGSAMBUNG	1,778	1,691	3,469
<b>Jumlah</b>			<b>49,341</b>	<b>47,373</b>	<b>96,714</b>

Sumber : Data Konsolidasi Bersih (DKB) Kementerian Dalam Negeri Semester II Tahun 2022

**Tabel 55. Jumlah Penduduk Berdasarkan Kelompok Umur Per Kecamatan Se-Kabupaten Kebumen**

No	Kecamatan		20-24		
	Kode	Nama	Laki-Laki	Perempuan	Jumlah Total
1	33.05.01	AYAH	2,525	2,358	4,883
2	33.05.02	BUAYAN	2,794	2,639	5,433
3	33.05.03	PURING	2,450	2,367	4,817
4	33.05.04	PETANAHAN	2,401	2,331	4,732
5	33.05.05	KLIRONG	2,617	2,479	5,096
6	33.05.06	BULUSPESANTREN	2,459	2,230	4,689
7	33.05.07	AMBAL	2,569	2,466	5,035
8	33.05.08	MIRIT	2,037	1,976	4,013
9	33.05.09	PREMBUN	1,181	1,132	2,313
10	33.05.10	KUTOWINANGUN	2,041	2,008	4,049
11	33.05.11	ALIAN	3,125	3,035	6,160
12	33.05.12	KEBUMEN	5,783	5,419	11,202
13	33.05.13	PEJAGOAN	2,399	2,318	4,717
14	33.05.14	SRUWENG	2,661	2,629	5,290
15	33.05.15	ADIMULYO	1,520	1,469	2,989
16	33.05.16	KUWARASAN	2,110	2,029	4,139
17	33.05.17	ROWOKELE	2,194	1,996	4,190
18	33.05.18	SEMPOR	3,036	2,862	5,898
19	33.05.19	GOMBONG	2,086	1,949	4,035
20	33.05.20	KARANGANYAR	1,605	1,406	3,011
21	33.05.21	KARANGGAYAM	2,569	2,257	4,826
22	33.05.22	SADANG	1,060	940	2,000
23	33.05.23	BONOROWO	834	786	1,620
24	33.05.24	PADURESO	643	622	1,265
25	33.05.25	PONCOWARNO	839	748	1,587
26	33.05.26	KARANGSAMBUNG	2,087	1,937	4,024
<b>Jumlah</b>			<b>57,625</b>	<b>54,388</b>	<b>112,013</b>

Sumber : Data Konsolidasi Bersih (DKB) Kementerian Dalam Negeri Semester II Tahun 2022

**Tabel 55. Jumlah Penduduk Berdasarkan Kelompok Umur Per Kecamatan Se-Kabupaten Kebumen**

No	Kecamatan		25-29		
	Kode	Nama	Laki-Laki	Perempuan	Jumlah Total
1	33.05.01	AYAH	2,545	2,351	4,896
2	33.05.02	BUAYAN	2,839	2,607	5,446
3	33.05.03	PURING	2,791	2,560	5,351
4	33.05.04	PETANAHAN	2,324	2,183	4,507
5	33.05.05	KLIRONG	2,759	2,527	5,286
6	33.05.06	BULUSPESANTREN	2,464	2,257	4,721
7	33.05.07	AMBAL	2,798	2,573	5,371
8	33.05.08	MIRIT	2,245	2,162	4,407
9	33.05.09	PREMBUN	1,255	1,120	2,375
10	33.05.10	KUTOWINANGUN	2,156	2,019	4,175
11	33.05.11	ALIAN	3,314	3,030	6,344
12	33.05.12	KEBUMEN	5,968	5,376	11,344
13	33.05.13	PEJAGOAN	2,499	2,336	4,835
14	33.05.14	SRUWENG	2,768	2,486	5,254
15	33.05.15	ADIMULYO	1,517	1,380	2,897
16	33.05.16	KUWARASAN	2,272	1,982	4,254
17	33.05.17	ROWOKELE	2,145	2,005	4,150
18	33.05.18	SEMPOR	3,100	2,685	5,785
19	33.05.19	GOMBONG	2,015	1,757	3,772
20	33.05.20	KARANGANYAR	1,538	1,400	2,938
21	33.05.21	KARANGGAYAM	2,754	2,427	5,181
22	33.05.22	SADANG	1,081	921	2,002
23	33.05.23	BONOROWO	931	869	1,800
24	33.05.24	PADURESO	756	683	1,439
25	33.05.25	PONCOWARNO	807	806	1,613
26	33.05.26	KARANGSAMBUNG	2,290	2,003	4,293
Jumlah			<b>59,931</b>	<b>54,505</b>	<b>114,436</b>

Sumber : Data Konsolidasi Bersih (DKB) Kementerian Dalam Negeri Semester II Tahun 2022

**Tabel 55. Jumlah Penduduk Berdasarkan Kelompok Umur Per Kecamatan Se-Kabupaten Kebumen**

No	Kecamatan		30-34		
	Kode	Nama	Laki-Laki	Perempuan	Jumlah Total
1	33.05.01	AYAH	2,433	2,348	4,781
2	33.05.02	BUAYAN	2,924	2,712	5,636
3	33.05.03	PURING	2,531	2,328	4,859
4	33.05.04	PETANAHAN	2,428	2,272	4,700
5	33.05.05	KLIRONG	2,686	2,381	5,067
6	33.05.06	BULUSPESANTREN	2,487	2,410	4,897
7	33.05.07	AMBAL	2,665	2,303	4,968
8	33.05.08	MIRIT	2,418	2,173	4,591
9	33.05.09	PREMBUN	1,197	1,071	2,268
10	33.05.10	KUTOWINANGUN	1,969	1,809	3,778
11	33.05.11	ALIAN	3,116	2,717	5,833
12	33.05.12	KEBUMEN	5,527	5,065	10,592
13	33.05.13	PEJAGOAN	2,411	2,077	4,488
14	33.05.14	SRUWENG	2,516	2,307	4,823
15	33.05.15	ADIMULYO	1,331	1,286	2,617
16	33.05.16	KUWARASAN	2,105	1,842	3,947
17	33.05.17	ROWOKELE	2,147	1,914	4,061
18	33.05.18	SEMPOR	2,987	2,636	5,623
19	33.05.19	GOMBONG	1,729	1,631	3,360
20	33.05.20	KARANGANYAR	1,486	1,322	2,808
21	33.05.21	KARANGGAYAM	2,657	2,386	5,043
22	33.05.22	SADANG	1,021	953	1,974
23	33.05.23	BONOROWO	952	856	1,808
24	33.05.24	PADURESO	737	689	1,426
25	33.05.25	PONCOWARNO	849	777	1,626
26	33.05.26	KARANGSAMBUNG	2,153	1,955	4,108
<b>Jumlah</b>			<b>57,462</b>	<b>52,220</b>	<b>109,682</b>

Sumber : Data Konsolidasi Bersih (DKB) Kementerian Dalam Negeri Semester II Tahun 2022

**Tabel 55. Jumlah Penduduk Berdasarkan Kelompok Umur Per Kecamatan Se-Kabupaten Kebumen**

No	Kecamatan		35-39		
	Kode	Nama	Laki-Laki	Perempuan	Jumlah Total
1	33.05.01	AYAH	2,701	2,596	5,297
2	33.05.02	BUAYAN	2,814	2,516	5,330
3	33.05.03	PURING	2,549	2,463	5,012
4	33.05.04	PETANAHAN	2,256	2,142	4,398
5	33.05.05	KLIRONG	2,480	2,366	4,846
6	33.05.06	BULUSPESANTREN	2,384	2,112	4,496
7	33.05.07	AMBAL	2,499	2,238	4,737
8	33.05.08	MIRIT	2,405	2,089	4,494
9	33.05.09	PREMBUN	1,060	937	1,997
10	33.05.10	KUTOWINANGUN	1,902	1,718	3,620
11	33.05.11	ALIAN	2,863	2,514	5,377
12	33.05.12	KEBUMEN	5,272	4,734	10,006
13	33.05.13	PEJAGOAN	2,208	2,066	4,274
14	33.05.14	SRUWENG	2,297	2,114	4,411
15	33.05.15	ADIMULYO	1,296	1,207	2,503
16	33.05.16	KUWARASAN	1,977	1,921	3,898
17	33.05.17	ROWOKELE	1,984	1,716	3,700
18	33.05.18	SEMPOR	2,735	2,514	5,249
19	33.05.19	GOMBONG	1,649	1,626	3,275
20	33.05.20	KARANGANYAR	1,251	1,211	2,462
21	33.05.21	KARANGGAYAM	2,464	2,153	4,617
22	33.05.22	SADANG	1,033	896	1,929
23	33.05.23	BONOROWO	936	793	1,729
24	33.05.24	PADURESO	706	606	1,312
25	33.05.25	PONCOWARNO	807	714	1,521
26	33.05.26	KARANGSAMBUNG	2,026	1,659	3,685
<b>Jumlah</b>			<b>54,554</b>	<b>49,621</b>	<b>104,175</b>

Sumber : Data Konsolidasi Bersih (DKB) Kementerian Dalam Negeri Semester II Tahun 2022

**Tabel 55. Jumlah Penduduk Berdasarkan Kelompok Umur Per Kecamatan Se-Kabupaten Kebumen**

No	Kecamatan		40-44		
	Kode	Nama	Laki-Laki	Perempuan	Jumlah Total
1	33.05.01	AYAH	2,839	2,699	5,538
2	33.05.02	BUAYAN	2,709	2,525	5,234
3	33.05.03	PURING	2,437	2,284	4,721
4	33.05.04	PETANAHAH	2,325	2,277	4,602
5	33.05.05	KLIRONG	2,435	2,381	4,816
6	33.05.06	BULUSPESANTREN	2,221	2,125	4,346
7	33.05.07	AMBAL	2,455	2,212	4,667
8	33.05.08	MIRIT	1,953	1,741	3,694
9	33.05.09	PREMBUN	993	983	1,976
10	33.05.10	KUTOWINANGUN	1,773	1,624	3,397
11	33.05.11	ALIAN	2,378	2,238	4,616
12	33.05.12	KEBUMEN	5,109	4,803	9,912
13	33.05.13	PEJAGOAN	2,191	1,966	4,157
14	33.05.14	SRUWENG	2,289	2,227	4,516
15	33.05.15	ADIMULYO	1,323	1,372	2,695
16	33.05.16	KUWARASAN	1,984	1,842	3,826
17	33.05.17	ROWOKELE	1,910	1,880	3,790
18	33.05.18	SEMPOR	2,661	2,520	5,181
19	33.05.19	GOMBONG	1,879	1,829	3,708
20	33.05.20	KARANGANYAR	1,455	1,394	2,849
21	33.05.21	KARANGGAYAM	2,265	2,090	4,355
22	33.05.22	SADANG	879	751	1,630
23	33.05.23	BONOROWO	760	687	1,447
24	33.05.24	PADURESO	571	528	1,099
25	33.05.25	PONCOWARNO	621	549	1,170
26	33.05.26	KARANGSAMBUNG	1,724	1,648	3,372
<b>Jumlah</b>			<b>52,139</b>	<b>49,175</b>	<b>101,314</b>

Sumber : Data Konsolidasi Bersih (DKB) Kementerian Dalam Negeri Semester II Tahun 2022



**Tabel 55. Jumlah Penduduk Berdasarkan Kelompok Umur Per Kecamatan Se-Kabupaten Kebumen**

No	Kecamatan		45-49		
	Kode	Nama	Laki-Laki	Perempuan	Jumlah Total
1	33.05.01	AYAH	2,398	2,366	4,764
2	33.05.02	BUAYAN	2,089	2,108	4,197
3	33.05.03	PURING	2,177	2,178	4,355
4	33.05.04	PETANAHAN	2,148	2,164	4,312
5	33.05.05	KLIRONG	2,265	2,199	4,464
6	33.05.06	BULUSPESANTREN	2,071	1,930	4,001
7	33.05.07	AMBAL	2,209	2,219	4,428
8	33.05.08	MIRIT	1,881	1,768	3,649
9	33.05.09	PREMBUN	954	980	1,934
10	33.05.10	KUTOWINANGUN	1,548	1,556	3,104
11	33.05.11	ALIAN	2,028	1,949	3,977
12	33.05.12	KEBUMEN	4,456	4,377	8,833
13	33.05.13	PEJAGOAN	1,831	1,825	3,656
14	33.05.14	SRUWENG	2,051	2,047	4,098
15	33.05.15	ADIMULYO	1,215	1,237	2,452
16	33.05.16	KUWARASAN	1,708	1,701	3,409
17	33.05.17	ROWOKELE	1,656	1,699	3,355
18	33.05.18	SEMPOR	2,215	2,250	4,465
19	33.05.19	GOMBONG	1,712	1,756	3,468
20	33.05.20	KARANGANYAR	1,284	1,251	2,535
21	33.05.21	KARANGGAYAM	1,881	1,873	3,754
22	33.05.22	SADANG	680	703	1,383
23	33.05.23	BONOROWO	699	662	1,361
24	33.05.24	PADURESO	509	529	1,038
25	33.05.25	PONCOWARNO	549	579	1,128
26	33.05.26	KARANGSAMBUNG	1,512	1,501	3,013
<b>Jumlah</b>			<b>45,726</b>	<b>45,407</b>	<b>91,133</b>

Sumber : Data Konsolidasi Bersih (DKB) Kementerian Dalam Negeri Semester II Tahun 2022

**Tabel 55. Jumlah Penduduk Berdasarkan Kelompok Umur Per Kecamatan Se-Kabupaten Kebumen**

No	Kecamatan		50-54		
	Kode	Nama	Laki-Laki	Perempuan	Jumlah Total
1	33.05.01	AYAH	2,200	2,310	4,510
2	33.05.02	BUAYAN	1,996	2,094	4,090
3	33.05.03	PURING	2,033	2,174	4,207
4	33.05.04	PETANAHAN	2,123	2,175	4,298
5	33.05.05	KLIRONG	2,142	2,138	4,280
6	33.05.06	BULUSPESANTREN	1,938	2,001	3,939
7	33.05.07	AMBAL	2,148	2,136	4,284
8	33.05.08	MIRIT	1,691	1,678	3,369
9	33.05.09	PREMBUN	899	993	1,892
10	33.05.10	KUTOWINANGUN	1,519	1,667	3,186
11	33.05.11	ALIAN	2,007	2,086	4,093
12	33.05.12	KEBUMEN	4,157	4,428	8,585
13	33.05.13	PEJAGOAN	1,741	1,765	3,506
14	33.05.14	SRUWENG	1,930	2,022	3,952
15	33.05.15	ADIMULYO	1,255	1,328	2,583
16	33.05.16	KUWARASAN	1,663	1,711	3,374
17	33.05.17	ROWOKELE	1,523	1,651	3,174
18	33.05.18	SEMPOR	2,061	2,233	4,294
19	33.05.19	GOMBONG	1,672	1,846	3,518
20	33.05.20	KARANGANYAR	1,233	1,272	2,505
21	33.05.21	KARANGGAYAM	1,806	1,981	3,787
22	33.05.22	SADANG	710	736	1,446
23	33.05.23	BONOROWO	646	687	1,333
24	33.05.24	PADURESO	498	519	1,017
25	33.05.25	PONCOWARNO	526	535	1,061
26	33.05.26	KARANGSAMBUNG	1,404	1,484	2,888
<b>Jumlah</b>			<b>43,521</b>	<b>45,650</b>	<b>89,171</b>

Sumber : Data Konsolidasi Bersih (DKB) Kementerian Dalam Negeri Semester II Tahun 2022

**Tabel 55. Jumlah Penduduk Berdasarkan Kelompok Umur Per Kecamatan Se-Kabupaten Kebumen**

No	Kecamatan		55-59		
	Kode	Nama	Laki-Laki	Perempuan	Jumlah Total
1	33.05.01	AYAH	1,922	2,200	4,122
2	33.05.02	BUAYAN	1,944	2,185	4,129
3	33.05.03	PURING	1,905	2,087	3,992
4	33.05.04	PETANAHAH	1,864	1,990	3,854
5	33.50.05	KLIRONG	1,906	2,016	3,922
6	33.05.06	BULUSPESANTREN	1,786	1,926	3,712
7	33.05.07	AMBAL	1,860	1,976	3,836
8	33.50.08	MIRIT	1,470	1,605	3,075
9	33.05.09	PREMBUN	929	1,012	1,941
10	33.05.10	KUTOWINANGUN	1,525	1,633	3,158
11	33.05.11	ALIAN	1,716	1,911	3,627
12	33.05.12	KEBUMEN	3,841	4,215	8,056
13	33.05.13	PEJAGOAN	1,584	1,580	3,164
14	33.05.14	SRUWENG	1,793	1,915	3,708
15	33.05.15	ADIMULYO	1,155	1,364	2,519
16	33.05.16	KUWARASAN	1,491	1,617	3,108
17	33.05.17	ROWOKELE	1,523	1,711	3,234
18	33.05.18	SEMPOR	2,012	2,340	4,352
19	33.05.19	GOMBONG	1,658	1,842	3,500
20	33.05.20	KARANGANYAR	1,111	1,257	2,368
21	33.05.21	KARANGGAYAM	1,620	1,733	3,353
22	33.05.22	SADANG	636	714	1,350
23	33.05.23	BONOROWO	631	698	1,329
24	33.05.24	PADURESO	482	525	1,007
25	33.05.25	PONCOWARNO	514	577	1,091
26	33.05.26	KARANGSAMBUNG	1,284	1,440	2,724
<b>Jumlah</b>			<b>40,162</b>	<b>44,069</b>	<b>84,231</b>

Sumber : Data Konsolidasi Bersih (DKB) Kementerian Dalam Negeri Semester II Tahun 2022

**Tabel 55. Jumlah Penduduk Berdasarkan Kelompok Umur Per Kecamatan Se-Kabupaten Kebumen**

No	Kecamatan		60-64		
	Kode	Nama	Laki-Laki	Perempuan	Jumlah Total
1	33.05.01	AYAH	1,722	1,801	3,523
2	33.05.02	BUAYAN	1,767	1,891	3,658
3	33.05.03	PURING	1,756	1,828	3,584
4	33.05.04	PETANAHAN	1,722	1,692	3,414
5	33.05.05	KLIRONG	1,714	1,760	3,474
6	33.05.06	BULUSPESANTREN	1,555	1,600	3,155
7	33.05.07	AMBAL	1,542	1,656	3,198
8	33.05.08	MIRIT	1,325	1,425	2,750
9	33.05.09	PREMBUN	797	888	1,685
10	33.05.10	KUTOWINANGUN	1,340	1,361	2,701
11	33.05.11	ALIAN	1,595	1,609	3,204
12	33.05.12	KEBUMEN	3,435	3,470	6,905
13	33.05.13	PEJAGOAN	1,337	1,393	2,730
14	33.05.14	SRUWENG	1,579	1,761	3,340
15	33.05.15	ADIMULYO	1,167	1,278	2,445
16	33.05.16	KUWARASAN	1,452	1,509	2,961
17	33.05.17	ROWOKELE	1,365	1,453	2,818
18	33.05.18	SEMPOR	1,829	2,128	3,957
19	33.05.19	GOMBONG	1,376	1,698	3,074
20	33.05.20	KARANGANYAR	1,056	1,206	2,262
21	33.05.21	KARANGGAYAM	1,528	1,668	3,196
22	33.05.22	SADANG	633	589	1,222
23	33.05.23	BONOROWO	576	592	1,168
24	33.05.24	PADURESO	449	443	892
25	33.05.25	PONCOWARNO	473	439	912
26	33.05.26	KARANGSAMBUNG	1,203	1,303	2,506
<b>Jumlah</b>			<b>36,293</b>	<b>38,441</b>	<b>74,734</b>

Sumber : Data Konsolidasi Bersih (DKB) Kementerian Dalam Negeri Semester II Tahun 2022

**Tabel 55. Jumlah Penduduk Berdasarkan Kelompok Umur Per Kecamatan Se-Kabupaten Kebumen**

No	Kecamatan		65-69		
	Kode	Nama	Laki-Laki	Perempuan	Jumlah Total
1	33.05.01	AYAH	1,342	1,338	2,680
2	33.05.02	BUAYAN	1,272	1,306	2,578
3	33.05.03	PURING	1,353	1,416	2,769
4	33.05.04	PETANAHAH	1,246	1,249	2,495
5	33.05.05	KLIRONG	1,245	1,331	2,576
6	33.05.06	BULUSPESANTREN	1,176	1,234	2,410
7	33.05.07	AMBAL	1,268	1,284	2,552
8	33.05.08	MIRIT	999	1,131	2,130
9	33.05.09	PREMBUN	636	666	1,302
10	33.05.10	KUTOWINANGUN	973	1,035	2,008
11	33.05.11	ALIAN	1,176	1,341	2,517
12	33.05.12	KEBUMEN	2,466	2,725	5,191
13	33.05.13	PEJAGOAN	998	1,040	2,038
14	33.05.14	SRUWENG	1,166	1,282	2,448
15	33.05.15	ADIMULYO	882	959	1,841
16	33.05.16	KUWARASAN	1,071	1,012	2,083
17	33.05.17	ROWOKELE	1,136	1,088	2,224
18	33.05.18	SEMPOR	1,415	1,535	2,950
19	33.05.19	GOMBONG	1,152	1,256	2,408
20	33.05.20	KARANGANYAR	839	959	1,798
21	33.05.21	KARANGGAYAM	1,214	1,297	2,511
22	33.05.22	SADANG	471	439	910
23	33.05.23	BONOROWO	426	481	907
24	33.05.24	PADURESO	347	337	684
25	33.05.25	PONCOWARNO	335	409	744
26	33.05.26	KARANGSAMBUNG	942	1,011	1,953
<b>Jumlah</b>			<b>27,546</b>	<b>29,161</b>	<b>56,707</b>

Sumber : Data Konsolidasi Bersih (DKB) Kementerian Dalam Negeri Semester II Tahun 2022

**Tabel 55. Jumlah Penduduk Berdasarkan Kelompok Umur Per Kecamatan Se-Kabupaten Kebumen**

No	Kecamatan		70-74		
	Kode	Nama	Laki-Laki	Perempuan	Jumlah Total
1	33.05.01	AYAH	886	859	1,745
2	33.05.02	BUAYAN	867	822	1,689
3	33.05.03	PURING	995	976	1,971
4	33.05.04	PETANAHAH	875	871	1,746
5	33.05.05	KLIRONG	823	905	1,728
6	33.05.06	BULUSPESANTREN	883	888	1,771
7	33.05.07	AMBAL	899	942	1,841
8	33.05.08	MIRIT	814	833	1,647
9	33.05.09	PREMBUN	405	463	868
10	33.05.10	KUTOWINANGUN	657	673	1,330
11	33.05.11	ALIAN	806	802	1,608
12	33.05.12	KEBUMEN	1,398	1,582	2,980
13	33.05.13	PEJAGOAN	617	627	1,244
14	33.05.14	SRUWENG	767	793	1,560
15	33.05.15	ADIMULYO	660	634	1,294
16	33.05.16	KUWARASAN	723	686	1,409
17	33.05.17	ROWOKELE	721	675	1,396
18	33.05.18	SEMPOR	965	929	1,894
19	33.05.19	GOMBONG	719	856	1,575
20	33.05.20	KARANGANYAR	521	593	1,114
21	33.05.21	KARANGGAYAM	944	913	1,857
22	33.05.22	SADANG	313	300	613
23	33.05.23	BONOROWO	339	391	730
24	33.05.24	PADURESO	216	239	455
25	33.05.25	PONCOWARNO	269	270	539
26	33.05.26	KARANGSAMBUNG	630	670	1,300
<b>Jumlah</b>			<b>18,712</b>	<b>19,192</b>	<b>37,904</b>

Sumber : Data Konsolidasi Bersih (DKB) Kementerian Dalam Negeri Semester II Tahun 2022

Lanjutan...

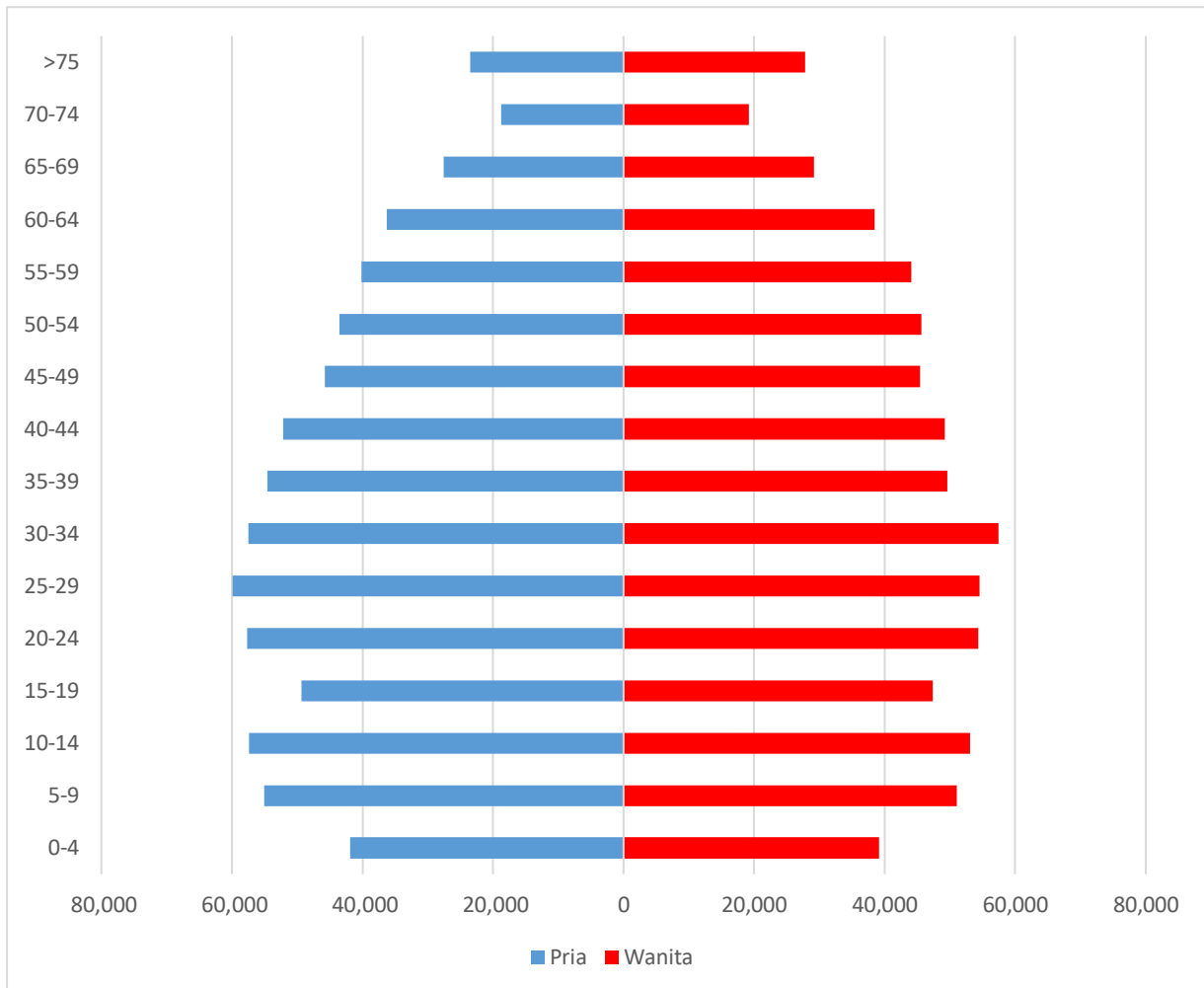
**Tabel 55. Jumlah Penduduk Berdasarkan Kelompok Umur Per Kecamatan Se-Kabupaten Kebumen**

No	Kecamatan		>= 75			Jumlah
	Kode	Nama	Laki-Laki	Perempuan	Jumlah Total	Total Kecamatan
1	33.05.01	AYAH	921	1,034	1,955	67,371
2	33.05.02	BUAYAN	898	1,131	2,029	68,727
3	33.05.03	PURING	1,209	1,364	2,573	66,112
4	33.05.04	PETANAHAN	1,135	1,251	2,386	62,689
5	33.05.05	KLIRONG	1,244	1,432	2,676	66,341
6	33.05.06	BULUSPESANTREN	1,161	1,307	2,468	61,236
7	33.05.07	AMBAL	1,369	1,395	2,764	65,603
8	33.05.08	MIRIT	1,082	1,212	2,294	55,663
9	33.05.09	PREMBUN	513	716	1,229	29,808
10	33.05.10	KUTOWINANGUN	844	972	1,816	49,827
11	33.05.11	ALIAN	1,064	1,287	2,351	70,093
12	33.05.12	KEBUMEN	1,596	2,241	3,837	135,338
13	33.05.13	PEJAGOAN	781	940	1,721	56,980
14	33.05.14	SRUWENG	1,063	1,329	2,392	63,861
15	33.05.15	ADIMULYO	781	1,024	1,805	38,800
16	33.05.16	KUWARASAN	781	902	1,683	52,765
17	33.05.17	ROWOKELE	921	1,125	2,046	53,413
18	33.05.18	SEMPOR	1,048	1,276	2,324	72,509
19	33.05.19	GOMBONG	723	1,094	1,817	50,474
20	33.05.20	KARANGANYAR	759	948	1,707	38,427
21	33.05.21	KARANGGAYAM	1,198	1,209	2,407	62,205
22	33.05.22	SADANG	379	362	741	23,928
23	33.05.23	BONOROWO	489	522	1,011	22,503
24	33.05.24	PADURESO	277	358	635	17,286
25	33.05.25	PONCOWARNO	351	414	765	19,418
26	33.05.26	KARANGSAMBUNG	886	980	1,866	49,766
<b>Jumlah</b>			<b>23,473</b>	<b>27,825</b>	<b>51,298</b>	<b>1,421,143</b>

Sumber : Data Konsolidasi Bersih (DKB) Kementerian Dalam Negeri Semester II Tahun 2022

**Grafik 2**

**Jumlah Penduduk Kabupaten Kebumen Berdasarkan Kelompok Umur**



Sumber : Data Konsolidasi Bersih (DKB) Kementerian Dalam Negeri Semester II Tahun 2022



**Tabel 56. Jumlah Penduduk Berdasarkan Kelompok Umur Produktif  
Per Kecamatan Se-Kabupaten Kebumen**

No	Kecamatan		Usia 15-64 tahun		
	Kode	Nama	Laki-Laki	Perempuan	Jumlah
1	33.05.01	AYAH	23,560	23,243	46,803
2	33.05.02	BUAYAN	24,246	23,456	47,702
3	33.05.03	PURING	22,872	22,393	45,265
4	33.05.04	PETANAHAH	21,722	21,287	43,009
5	33.05.05	KLIRONG	23,157	22,372	45,529
6	33.05.06	BULUSPESANTREN	21,355	20,455	41,810
7	33.05.07	AMBAL	22,929	21,963	44,892
8	33.05.08	MIRIT	19,217	18,332	37,549
9	33.05.09	PREMBUN	10,285	10,097	20,382
10	33.05.10	KUTOWINANGUN	17,455	16,951	34,406
11	33.05.11	ALIAN	24,803	23,569	48,372
12	33.05.12	KEBUMEN	48,486	46,634	95,120
13	33.05.13	PEJAGOAN	20,257	19,366	39,623
14	33.05.14	SRUWENG	22,090	21,735	43,825
15	33.05.15	ADIMULYO	13,144	13,190	26,334
16	33.05.16	KUWARASAN	18,647	17,981	36,628
17	33.05.17	ROWOKELE	18,375	17,964	36,339
18	33.05.18	SEMPOR	25,263	24,679	49,942
19	33.05.19	GOMBONG	17,605	17,556	35,161
20	33.05.20	KARANGANYAR	13,435	13,038	26,473
21	33.05.21	KARANGGAYAM	21,640	20,553	42,193
22	33.05.22	SADANG	8,517	7,998	16,515
23	33.05.23	BONOROWO	7,696	7,324	15,020
24	33.05.24	PADURESO	5,899	5,716	11,615
25	33.05.25	PONCOWARNO	6,638	6,376	13,014
26	33.05.26	KARANGSAMBUNG	17,461	16,621	34,082
<b>Jumlah</b>			<b>496,754</b>	<b>480,849</b>	<b>977,603</b>

Sumber : Data Konsolidasi Bersih (DKB) Kementerian Dalam Negeri Semester II Tahun 2022

**Tabel 57. Jumlah Wajib KTP Dan Kepemilikan KTP Per Kecamatan  
Se-Kabupaten Kebumen**

No	Kecamatan		Wajib KTP		Kepemilikan KTP	
			Jumlah		Jumlah	
	Kode	Nama	Kecamatan	%	Kecamatan	%
1	33.05.01	AYAH	51,081	75.82%	50,001	97.89%
2	33.05.02	BUAYAN	51,911	75.53%	50,861	97.98%
3	33.05.03	PURING	50,499	76.38%	49,519	98.06%
4	33.05.04	PETANAHAN	47,748	76.17%	46,875	98.17%
5	33.05.05	KLIRONG	50,571	76.23%	49,623	98.13%
6	33.05.06	BULUSPESANTREN	46,697	76.26%	45,860	98.21%
7	33.05.07	AMBAL	50,080	76.34%	49,162	98.17%
8	33.05.08	MIRIT	42,013	75.48%	41,237	98.15%
9	33.05.09	PREMBUN	22,884	76.77%	22,470	98.19%
10	33.05.10	KUTOWINANGUN	38,107	76.48%	37,301	97.88%
11	33.05.11	ALIAN	52,674	75.15%	51,575	97.91%
12	33.05.12	KEBUMEN	102,872	76.01%	100,709	97.90%
13	33.05.13	PEJAGOAN	42,846	75.19%	41,886	97.76%
14	33.05.14	SRUWENG	48,238	75.54%	47,249	97.95%
15	33.05.15	ADIMULYO	30,089	77.55%	29,558	98.24%
16	33.05.16	KUWARASAN	40,123	76.04%	39,300	97.95%
17	33.05.17	ROWOKELE	40,267	75.39%	39,351	97.73%
18	33.05.18	SEMPOR	54,783	75.55%	53,626	97.89%
19	33.05.19	GOMBONG	39,423	78.11%	38,629	97.99%
20	33.05.20	KARANGANYAR	29,926	77.88%	29,374	98.16%
21	33.05.21	KARANGGAYAM	47,147	75.79%	46,231	98.06%
22	33.05.22	SADANG	18,049	75.43%	17,689	98.01%
23	33.05.23	BONOROWO	17,026	75.66%	16,714	98.17%
24	33.05.24	PADURESO	12,857	74.38%	12,627	98.21%
25	33.05.25	PONCOWARNO	14,468	74.51%	14,186	98.05%
26	33.05.26	KARANGSAMBUNG	37,632	75.62%	36,819	97.84%
<b>Jumlah</b>			<b>1,080,011</b>	<b>76,00%</b>	<b>1,058,432</b>	<b>98,00%</b>

Sumber : PDAK Kementerian Dalam Negeri periode 31 Desember 2022

**Tabel. 58 Jumlah Penduduk Berdasarkan Pendidikan Akhir Per Kecamatan Se-Kabupaten Kebumen**

No	Kecamatan		Tidak/blm sekolah		
	Kode	Nama	Laki-laki	Perempuan	Jumlah
1	33.05.01	AYAH	5,734	5,332	11,066
2	33.05.02	BUAYAN	6,175	5,751	11,926
3	33.05.03	PURING	5,244	4,974	10,218
4	33.05.04	PETANAHAN	5,262	5,183	10,445
5	33.05.05	KLIRONG	5,723	5,398	11,121
6	33.05.06	BULUSPESANTREN	5,432	5,262	10,694
7	33.05.07	AMBAL	6,528	6,408	12,936
8	33.05.08	MIRIT	5,457	5,548	11,005
9	33.05.09	PREMBUN	2,003	1,876	3,879
10	33.05.10	KUTOWINANGUN	4,185	3,825	8,010
11	33.05.11	ALIAN	6,272	6,029	12,301
12	33.05.12	KEBUMEN	11,258	10,747	22,005
13	33.05.13	PEJAGOAN	5,159	4,852	10,011
14	33.05.14	SRUWENG	5,386	4,925	10,311
15	33.05.15	ADIMULYO	2,891	2,697	5,588
16	33.05.16	KUWARASAN	4,476	4,179	8,655
17	33.05.17	ROWOKELE	5,196	5,020	10,216
18	33.05.18	SEMPOR	6,376	6,038	12,414
19	33.05.19	GOMBONG	3,666	3,470	7,136
20	33.05.20	KARANGANYAR	2,987	2,898	5,885
21	33.05.21	KARANGGAYAM	5,840	5,981	11,821
22	33.05.22	SADANG	2,373	2,362	4,735
23	33.05.23	BONOROWO	2,194	2,212	4,406
24	33.05.24	PADURESO	1,777	1,807	3,584
25	33.05.25	PONCOWARNO	1,760	1,589	3,349
26	33.05.26	KARANGSAMBUNG	4,796	4,628	9,424
<b>Jumlah</b>			<b>124,150</b>	<b>118,991</b>	<b>243,141</b>

Sumber : Data Konsolidasi Bersih (DKB) Kementerian Dalam Negeri Semester II Tahun 2022

**Tabel. 58 Jumlah Penduduk Berdasarkan Pendidikan Akhir Per Kecamatan Se-Kabupaten Kebumen**

No	Kecamatan		Belum Tamat SD/Sederajat		
	Kode	Nama	Laki-laki	Perempuan	Jumlah
1	33.05.01	AYAH	3,194	2,987	6,181
2	33.05.02	BUAYAN	2,958	2,591	5,549
3	33.05.03	PURING	3,185	3,086	6,271
4	33.05.04	PETANAHAN	2,885	2,744	5,629
5	33.05.05	KLIRONG	2,870	2,560	5,430
6	33.05.06	BULUSPESANTREN	2,705	2,438	5,143
7	33.05.07	AMBAL	2,905	2,715	5,620
8	33.05.08	MIRIT	2,534	2,328	4,862
9	33.05.09	PREMBUN	1,471	1,413	2,884
10	33.05.10	KUTOWINANGUN	2,148	1,998	4,146
11	33.05.11	ALIAN	3,257	3,092	6,349
12	33.05.12	KEBUMEN	5,669	5,260	10,929
13	33.05.13	PEJAGOAN	2,457	2,394	4,851
14	33.05.14	SRUWENG	2,725	2,463	5,188
15	33.05.15	ADIMULYO	1,569	1,463	3,032
16	33.05.16	KUWARASAN	2,119	1,887	4,006
17	33.05.17	ROWOKELE	2,293	2,203	4,496
18	33.05.18	SEMPOR	3,598	3,596	7,194
19	33.05.19	GOMBONG	2,120	1,928	4,048
20	33.05.20	KARANGANYAR	1,612	1,565	3,177
21	33.05.21	KARANGGAYAM	2,935	2,910	5,845
22	33.05.22	SADANG	1,111	1,048	2,159
23	33.05.23	BONOROWO	951	864	1,815
24	33.05.24	PADURESO	720	771	1,491
25	33.05.25	PONCOWARNO	961	1,020	1,981
26	33.05.26	KARANGSAMBUNG	2,087	2,037	4,124
<b>Jumlah</b>			<b>63,039</b>	<b>59,361</b>	<b>122,400</b>

Sumber : Data Konsolidasi Bersih (DKB) Kementerian Dalam Negeri Semester II Tahun 2022

**Tabel. 58 Jumlah Penduduk Berdasarkan Pendidikan Akhir Per Kecamatan Se-Kabupaten Kebumen**

No	Kecamatan		Tamat SD/Sederajat		
	Kode	Nama	Laki-laki	Perempuan	Jumlah
1	33.05.01	AYAH	10,540	11,422	21,962
2	33.05.02	BUAYAN	12,710	13,940	26,650
3	33.05.03	PURING	9,474	9,985	19,459
4	33.05.04	PETANAHAN	8,488	9,127	17,615
5	33.05.05	KLIRONG	9,299	9,887	19,186
6	33.05.06	BULUSPESANTREN	8,977	9,650	18,627
7	33.05.07	AMBAL	9,870	10,349	20,219
8	33.05.08	MIRIT	8,184	8,865	17,049
9	33.05.09	PREMBUN	3,293	4,337	7,630
10	33.05.10	KUTOWINANGUN	6,046	7,398	13,444
11	33.05.11	ALIAN	10,812	12,014	22,826
12	33.05.12	KEBUMEN	15,441	17,923	33,364
13	33.05.13	PEJAGOAN	8,055	8,661	16,716
14	33.05.14	SRUWENG	9,005	10,639	19,644
15	33.05.15	ADIMULYO	3,992	5,305	9,297
16	33.05.16	KUWARASAN	7,062	8,110	15,172
17	33.05.17	ROWOKELE	10,069	10,975	21,044
18	33.05.18	SEMPOR	12,304	13,786	26,090
19	33.05.19	GOMBONG	4,594	6,155	10,749
20	33.05.20	KARANGANYAR	4,844	5,867	10,711
21	33.05.21	KARANGGAYAM	13,322	13,767	27,089
22	33.05.22	SADANG	5,564	5,293	10,857
23	33.05.23	BONOROWO	2,813	3,284	6,097
24	33.05.24	PADURESO	3,074	3,162	6,236
25	33.05.25	PONCOWARNO	3,146	3,434	6,580
26	33.05.26	KARANGSAMBUNG	10,686	11,290	21,976
<b>Jumlah</b>			<b>211,664</b>	<b>234,625</b>	<b>446,289</b>

Sumber : Data Konsolidasi Bersih (DKB) Kementerian Dalam Negeri Semester II Tahun 2022

**Tabel. 58 Jumlah Penduduk Berdasarkan Pendidikan Akhir Per Kecamatan Se-Kabupaten Kebumen**

No	Kecamatan		SLTP/Sederajat		
	Kode	Nama	Laki-laki	Perempuan	Jumlah
1	33.05.01	AYAH	8,079	7,775	15,854
2	33.05.02	BUAYAN	7,212	6,431	13,643
3	33.05.03	PURING	8,552	8,400	16,952
4	33.05.04	PETANAHAN	6,708	6,566	13,274
5	33.05.05	KLIRONG	6,478	6,548	13,026
6	33.05.06	BULUSPESANTREN	6,250	6,022	12,272
7	33.05.07	AMBAL	6,329	6,180	12,509
8	33.05.08	MIRIT	5,613	5,429	11,042
9	33.05.09	PREMBUN	2,687	2,498	5,185
10	33.05.10	KUTOWINANGUN	4,616	4,532	9,148
11	33.05.11	ALIAN	7,116	6,351	13,467
12	33.05.12	KEBUMEN	10,736	10,517	21,253
13	33.05.13	PEJAGOAN	5,573	5,353	10,926
14	33.05.14	SRUWENG	5,906	5,756	11,662
15	33.05.15	ADIMULYO	3,853	3,927	7,780
16	33.05.16	KUWARASAN	5,802	5,416	11,218
17	33.05.17	ROWOKELE	4,845	4,519	9,364
18	33.05.18	SEMPOR	6,578	5,645	12,223
19	33.05.19	GOMBONG	4,444	4,508	8,952
20	33.05.20	KARANGANYAR	3,612	3,376	6,988
21	33.05.21	KARANGGAYAM	5,704	4,800	10,504
22	33.05.22	SADANG	1,964	1,789	3,753
23	33.05.23	BONOROWO	2,282	2,168	4,450
24	33.05.24	PADURESO	1,793	1,569	3,362
25	33.05.25	PONCOWARNO	2,131	1,896	4,027
26	33.05.26	KARANGSAMBUNG	4,530	3,992	8,522
<b>Jumlah</b>			<b>139,393</b>	<b>131,963</b>	<b>271,356</b>

Sumber : Data Konsolidasi Bersih (DKB) Kementerian Dalam Negeri Semester II Tahun 2022

**Tabel. 58 Jumlah Penduduk Berdasarkan Pendidikan Akhir Per Kecamatan Se-Kabupaten Kebumen**

No	Kecamatan		SLTA/Sederajat		
	Kode	Nama	Laki-laki	Perempuan	Jumlah
1	33.05.01	AYAH	5,738	4,671	10,409
2	33.05.02	BUAYAN	5,398	4,205	9,603
3	33.05.03	PURING	6,033	4,972	11,005
4	33.05.04	PETANAHAN	6,986	5,809	12,795
5	33.05.05	KLIRONG	7,936	6,454	14,390
6	33.05.06	BULUSPESANTREN	6,730	5,292	12,022
7	33.05.07	AMBAL	6,875	5,267	12,142
8	33.05.08	MIRIT	5,684	4,186	9,870
9	33.05.09	PREMBUN	4,673	3,640	8,313
10	33.05.10	KUTOWINANGUN	7,140	5,322	12,462
11	33.05.11	ALIAN	7,115	5,357	12,472
12	33.05.12	KEBUMEN	20,445	16,583	37,028
13	33.05.13	PEJAGOAN	6,752	5,305	12,057
14	33.05.14	SRUWENG	8,139	6,443	14,582
15	33.05.15	ADIMULYO	6,290	4,969	11,259
16	33.05.16	KUWARASAN	6,530	5,064	11,594
17	33.05.17	ROWOKELE	4,062	3,128	7,190
18	33.05.18	SEMPOR	7,060	5,626	12,686
19	33.05.19	GOMBONG	8,461	6,997	15,458
20	33.05.20	KARANGANYAR	5,413	4,340	9,753
21	33.05.21	KARANGGAYAM	3,630	2,643	6,273
22	33.05.22	SADANG	1,138	940	2,078
23	33.05.23	BONOROWO	2,864	2,076	4,940
24	33.05.24	PADURESO	1,226	981	2,207
25	33.05.25	PONCOWARNO	1,649	1,269	2,918
26	33.05.26	KARANGSAMBUNG	2,860	1,989	4,849
<b>Jumlah</b>			<b>156,827</b>	<b>123,528</b>	<b>280,355</b>

Sumber : Data Konsolidasi Bersih (DKB) Kementerian Dalam Negeri Semester II Tahun 2022

**Tabel. 58 Jumlah Penduduk Berdasarkan Pendidikan Akhir Per Kecamatan Se-Kabupaten Kebumen**

No	Kecamatan		Diploma I/II		
	Kode	Nama	Laki-laki	Perempuan	Jumlah
1	33.05.01	AYAH	50	50	100
2	33.05.02	BUAYAN	41	40	81
3	33.05.03	PURING	67	73	140
4	33.05.04	PETANAHAN	98	109	207
5	33.05.05	KLIRONG	104	154	258
6	33.05.06	BULUSPESANTREN	93	121	214
7	33.05.07	AMBAL	86	95	181
8	33.05.08	MIRIT	57	62	119
9	33.05.09	PREMBUN	28	40	68
10	33.05.10	KUTOWINANGUN	36	53	89
11	33.05.11	ALIAN	56	81	137
12	33.05.12	KEBUMEN	127	202	329
13	33.05.13	PEJAGOAN	59	64	123
14	33.05.14	SRUWENG	59	57	116
15	33.05.15	ADIMULYO	30	62	92
16	33.05.16	KUWARASAN	51	70	121
17	33.05.17	ROWOKELE	46	40	86
18	33.05.18	SEMPOR	55	64	119
19	33.05.19	GOMBONG	68	105	173
20	33.05.20	KARANGANYAR	50	76	126
21	33.05.21	KARANGGAYAM	34	26	60
22	33.05.22	SADANG	23	21	44
23	33.05.23	BONOROWO	25	26	51
24	33.05.24	PADURESO	8	16	24
25	33.05.25	PONCOWARNO	11	21	32
26	33.05.26	KARANGSAMBUNG	31	36	67
<b>Jumlah</b>			<b>1,393</b>	<b>1,764</b>	<b>3,157</b>

Sumber : Data Konsolidasi Bersih (DKB) Kementerian Dalam Negeri Semester II Tahun 2022



**Tabel. 58 Jumlah Penduduk Berdasarkan Pendidikan Akhir Per Kecamatan Se-Kabupaten Kebumen**

No	Kecamatan		Akademi/Diploma III/Sarjana Muda		
	Kode	Nama	Laki-laki	Perempuan	Jumlah
1	33.05.01	AYAH	194	247	441
2	33.05.02	BUAYAN	138	197	335
3	33.05.03	PURING	185	277	462
4	33.05.04	PETANAHAN	248	331	579
5	33.05.05	KLIRONG	237	389	626
6	33.05.06	BULUSPESANTREN	209	294	503
7	33.05.07	AMBAL	193	262	455
8	33.05.08	MIRIT	150	208	358
9	33.05.09	PREMBUN	194	281	475
10	33.05.10	KUTOWINANGUN	223	330	553
11	33.05.11	ALIAN	224	302	526
12	33.05.12	KEBUMEN	970	1,436	2,406
13	33.05.13	PEJAGOAN	246	333	579
14	33.05.14	SRUWENG	241	362	603
15	33.05.15	ADIMULYO	207	310	517
16	33.05.16	KUWARASAN	213	301	514
17	33.05.17	ROWOKELE	116	120	236
18	33.05.18	SEMPOR	204	277	481
19	33.05.19	GOMBONG	433	600	1,033
20	33.05.20	KARANGANYAR	225	291	516
21	33.05.21	KARANGGAYAM	72	87	159
22	33.05.22	SADANG	30	40	70
23	33.05.23	BONOROWO	74	100	174
24	33.05.24	PADURESO	34	54	88
25	33.05.25	PONCOWARNO	40	63	103
26	33.05.26	KARANGSAMBUNG	101	129	230
<b>Jumlah</b>			<b>5,401</b>	<b>7,621</b>	<b>13,022</b>

Sumber : Data Konsolidasi Bersih (DKB) Kementerian Dalam Negeri Semester II Tahun 2022

**Tabel. 58 Jumlah Penduduk Berdasarkan Pendidikan Akhir Per Kecamatan Se-Kabupaten Kebumen**

No	Kecamatan		Diploma IV/Strata I		
	Kode	Nama	Laki-laki	Perempuan	Jumlah
1	33.05.01	AYAH	580	743	1,323
2	33.05.02	BUAYAN	395	525	920
3	33.05.03	PURING	663	906	1,569
4	33.05.04	PETANAHAH	945	1,136	2,081
5	33.05.05	KLIRONG	983	1,255	2,238
6	33.05.06	BULUSPESANTREN	730	965	1,695
7	33.05.07	AMBAL	677	813	1,490
8	33.05.08	MIRIT	602	703	1,305
9	33.05.09	PREMBUN	589	735	1,324
10	33.05.10	KUTOWINANGUN	878	1,023	1,901
11	33.05.11	ALIAN	862	1,085	1,947
12	33.05.12	KEBUMEN	3,532	4,013	7,545
13	33.05.13	PEJAGOAN	698	936	1,634
14	33.05.14	SRUWENG	742	957	1,699
15	33.05.15	ADIMULYO	518	678	1,196
16	33.05.16	KUWARASAN	640	795	1,435
17	33.05.17	ROWOKELE	343	414	757
18	33.05.18	SEMPOR	559	693	1,252
19	33.05.19	GOMBONG	1,304	1,504	2,808
20	33.05.20	KARANGANYAR	614	616	1,230
21	33.05.21	KARANGGAYAM	207	234	441
22	33.05.22	SADANG	100	127	227
23	33.05.23	BONOROWO	260	285	545
24	33.05.24	PADURESO	112	174	286
25	33.05.25	PONCOWARNO	196	224	420
26	33.05.26	KARANGSAMBUNG	235	322	557
<b>Jumlah</b>			<b>17,964</b>	<b>21,861</b>	<b>39,825</b>

Sumber : Data Konsolidasi Bersih (DKB) Kementerian Dalam Negeri Semester II Tahun 2022

**Tabel. 58 Jumlah Penduduk Berdasarkan Pendidikan Akhir Per Kecamatan Se-Kabupaten Kebumen**

No	Kecamatan		Strata II		
	Kode	Nama	Laki-laki	Perempuan	Jumlah
1	33.05.01	AYAH	25	9	34
2	33.05.02	BUAYAN	12	8	20
3	33.05.03	PURING	19	16	35
4	33.05.04	PETANAHAAN	34	26	60
5	33.05.05	KLIRONG	36	28	64
6	33.05.06	BULUSPESANTREN	37	28	65
7	33.05.07	AMBAL	29	17	46
8	33.05.08	MIRIT	30	21	51
9	33.05.09	PREMBUN	33	17	50
10	33.05.10	KUTOWINANGUN	44	26	70
11	33.05.11	ALIAN	39	25	64
12	33.05.12	KEBUMEN	283	184	467
13	33.05.13	PEJAGOAN	46	37	83
14	33.05.14	SRUWENG	28	22	50
15	33.05.15	ADIMULYO	23	15	38
16	33.05.16	KUWARASAN	23	23	46
17	33.05.17	ROWOKELE	17	6	23
18	33.05.18	SEMPOR	27	19	46
19	33.05.19	GOMBONG	65	51	116
20	33.05.20	KARANGANYAR	23	16	39
21	33.05.21	KARANGGAYAM	8	5	13
22	33.05.22	SADANG	5	0	5
23	33.05.23	BONOROWO	19	6	25
24	33.05.24	PADURESO	6	2	8
25	33.05.25	PONCOWARNO	3	5	8
26	33.05.26	KARANGSAMBUNG	7	9	16
<b>Jumlah</b>			<b>921</b>	<b>621</b>	<b>1,542</b>

Sumber : Data Konsolidasi Bersih (DKB) Kementerian Dalam Negeri Semester II Tahun 2022

**Tabel. 58 Jumlah Penduduk Berdasarkan Pendidikan Akhir Per Kecamatan Se-Kabupaten Kebumen**

No	Kecamatan		Strata III		
	Kode	Nama	Laki-laki	Perempuan	Jumlah
1	33.05.01	AYAH	1	0	1
2	33.05.02	BUAYAN	0	0	0
3	33.05.03	PURING	0	1	1
4	33.05.04	PETANAHAH	4	0	4
5	33.05.05	KLIRONG	1	1	2
6	33.05.06	BULUSPESANTREN	0	1	1
7	33.05.07	AMBAL	3	2	5
8	33.05.08	MIRIT	1	1	2
9	33.05.09	PREMBUN	0	0	0
10	33.05.10	KUTOWINANGUN	2	2	4
11	33.05.11	ALIAN	3	1	4
12	33.05.12	KEBUMEN	8	4	12
13	33.05.13	PEJAGOAN	0	0	0
14	33.05.14	SRUWENG	5	1	6
15	33.05.15	ADIMULYO	0	1	1
16	33.05.16	KUWARASAN	3	1	4
17	33.05.17	ROWOKELE	0	1	1
18	33.05.18	SEMPOR	3	1	4
19	33.05.19	GOMBONG	0	1	1
20	33.05.20	KARANGANYAR	2	0	2
21	33.05.21	KARANGGAYAM	0	0	0
22	33.05.22	SADANG	0	0	0
23	33.05.23	BONOROWO	0	0	0
24	33.05.24	PADURESO	0	0	0
25	33.05.25	PONCOWARNO	0	0	0
26	33.05.26	KARANGSAMBUNG	1	0	1
<b>Jumlah</b>			<b>37</b>	<b>19</b>	<b>56</b>

Sumber : Data Konsolidasi Bersih (DKB) Kementerian Dalam Negeri Semester II Tahun 2022

**Tabel. 59 Jumlah Penduduk Berdasarkan Pekerjaan Se-Kabupaten Kebumen**

No	Pekerjaan	Laki-laki	Perempuan	Jumlah
1	AKUNTAN	0	4	4
2	ANGGOTA BPK	0	0	0
3	ANGGOTA DPD	0	0	0
4	ANGGOTA DPR-RI	0	0	0
5	ANGGOTA DPRD KABUPATEN/KOTA	21	7	28
6	ANGGOTA DPRD PROVINSI	0	0	0
7	ANGGOTA KABINET/KEMENTERIAN	0	0	0
8	ANGGOTA LEMBAGA TINGGI LAINNYA	18	16	34
9	ANGGOTA MAHKAMAH KONSTITUSI	0	0	0
10	APOTEKER	17	70	87
11	ARSITEK	5	1	6
12	ARTIS	0	0	0
13	ASISTEN AHLI	0	0	0
14	ATLIT	1	1	2
15	BELUM/TIDAK BEKERJA	142,343	129,024	271,367
16	BIARAWATI	0	32	32
17	BIDAN	0	850	850
18	BUPATI	1	0	1
19	BURUH HARIAN LEPAS	99,500	41,622	141,122
20	BURUH NELAYAN/PERIKANAN	59	30	89
21	BURUH PETERNAKAN	31	26	57
22	BURUH TANI/PERKEBUNAN	11,638	8,052	19,690
23	CHEFF	0	1	1
24	DOKTER	144	182	226
25	DOSEN	159	135	294
26	DUTA BESAR	0	0	0
27	GUBERNUR	0	0	0
28	GURU	3,665	7,944	11,609
29	IMAM MESJID	28	0	28
30	INDUSTRI	14	8	22
31	JURU MASAK	4	4	8
32	KARYAWAN BUMD	182	102	284
33	KARYAWAN BUMN	932	195	1,127

Sumber : Data Konsolidasi Bersih (DKB) Kementerian Dalam Negeri Semester II Tahun 2022

**Tabel. 59 Jumlah Penduduk Berdasarkan Pekerjaan Se-Kabupaten Kebumen**

No	Pekerjaan	Laki-laki	Perempuan	Jumlah
34	KARYAWAN HONORER	573	515	1,088
35	KARYAWAN SWASTA	123,466	64,830	188,296
36	KEPALA DESA	354	20	374
37	KEPOLISIAN RI	837	50	887
38	KONSTRUKSI	24	1	25
39	KONSULTAN	7	4	11
40	MANAJER	0	0	0
41	MEKANIK	110	0	110
42	MENGURUS RUMAH TANGGA	45	178,003	178,048
43	NELAYAN/PERIKANAN	2,710	21	2,731
44	NOTARIS	7	7	14
45	OPERATOR	0	0	0
46	PARAJI	4	13	17
47	PARANORMAL	4	0	4
48	PASTOR	7	0	7
49	PEDAGANG	14,222	14,469	28,691
50	PEGAWAI NEGERI SIPIL	5,553	4,716	10,269
51	PEKERJA PENGOLAHAN KERAJINAN	0	0	0
52	PEKERJAAN LAINNYA	15	73	88
53	PELAJAR/MAHASISWA	121,695	114,562	236,257
54	PELAUT	150	2	152
55	PEMBANTU RUMAH TANGGA	3	496	499
56	PENATA BUSANA	0	3	3
57	PENATA RAMBUT	6	8	14
58	PENATA RIAS	3	30	33
59	PENDETA	32	14	46
60	PENELITI	4	2	6
61	PENGACARA	14	6	20
62	PENSIUNAN	7,867	4,167	12,034
63	PENTERJEMAH	0	0	0
64	PENYIAR RADIO	1	2	3
65	PENYIAR TELEVISI	0	1	1
66	PERANCANG BUSANA	0	0	0

Sumber : Data Konsolidasi Bersih (DKB) Kementerian Dalam Negeri Semester II Tahun 2022

**Tabel. 59 Jumlah Penduduk Berdasarkan Pekerjaan Se-Kabupaten Kebumen**

No	Pekerjaan	Laki-laki	Perempuan	Jumlah
67	PERANGKAT DESA	3,904	725	4,629
68	PERAWAT	331	795	1,126
69	PERDAGANGAN	417	475	892
70	PETANI/PEKEBUN	96,232	91,149	187,381
71	PETERNAK	77	24	101
72	PIALANG	0	0	0
73	PILOT	2	0	2
74	PRESIDEN	0	0	0
75	PROMOTOR ACARA	0	0	0
76	PSIKIATER/PSIKOLOG	0	2	2
77	SENIMAN	68	15	83
78	SOPIR	2,243	0	2,243
79	TABIB	3	3	6
80	TEKNISI	1	0	1
81	TENAGA TATA USAHA	0	0	0
82	TENTARA NASIONAL INDONESIA	945	6	951
83	TRANSPORTASI	26	0	26
84	TUKANG BATU	469	0	469
85	TUKANG CUKUR	43	4	47
86	TUKANG GIGI	8	0	8
87	TUKANG JAHIT	179	214	393
88	TUKANG KAYU	418	0	418
89	TUKANG LAS/PANDAI BESI	29	0	29
90	TUKANG LISTRIK	15	0	15
91	TUKANG SOL SEPATU	3	0	3
92	USTADZ/MUBALIGH	147	29	176
93	WAKIL BUPATI	0	1	1
94	WAKIL GUBERNUR	0	0	0
95	WAKIL PRESIDEN	0	0	0
96	WAKIL WALIKOTA	0	0	0
97	WALIKOTA	0	0	0
98	WARTAWAN	18	6	24
99	WIRASWASTA	78,736	36,585	115,321
<b>Total</b>		<b>720,789</b>	<b>700,354</b>	<b>1,421,143</b>

Sumber : Data Konsolidasi Bersih (DKB) Kementerian Dalam Negeri Semester I Tahun 2022

**Tabel. 60 Jumlah Penduduk Berdasarkan Status Perkawinan  
Per Kecamatan Se-Kabupaten Kebumen**

No	Kecamatan		Belum Kawin		Kawin	
	Kode	Nama	Jumlah	%	Jumlah	%
1	33.05.01	AYAH	26,761	39,72%	36,005	53,44%
2	33.05.02	BUAYAN	28,298	41,17%	35,723	51,98%
3	33.05.03	PURING	26,798	40,53%	34,638	52,39%
4	33.05.04	PETANAHAN	26,298	41,95%	31,795	50,72%
5	33.05.05	KLIRONG	28,151	42,43%	33,443	50,41%
6	33.05.06	BULUSPESANTREN	25,917	42,32%	31,213	50,97%
7	33.05.07	AMBAL	28,337	43,19%	32,927	50,19%
8	33.05.08	MIRIT	23,760	42,69%	28,157	50,58%
9	33.05.09	PREMBUN	12,718	42,67%	14,520	48,71%
10	33.05.10	KUTOWINANGUN	21,733	43,62%	24,497	49,16%
11	33.05.11	ALIAN	31,980	45,63%	33,753	48,15%
12	33.05.12	KEBUMEN	61,572	45,49%	63,773	47,12%
13	33.05.13	PEJAGOAN	25,384	44,55%	27,861	48,90%
14	33.05.14	SRUWENG	27,657	43,31%	31,341	49,08%
15	33.05.15	ADIMULYO	15,626	40,27%	19,832	51,11%
16	33.05.16	KUWARASAN	22,392	42,44%	26,490	50,20%
17	33.05.17	ROWOKELE	22,569	42,25%	27,147	50,82%
18	33.05.18	SEMPOR	31,140	42,95%	35,957	49,59%
19	33.05.19	GOMBONG	21,473	42,54%	24,282	48,11%
20	33.05.20	KARANGANYAR	16,142	42,01%	18,884	49,14%
21	33.05.21	KARANGGAYAM	25,427	40,88%	32,803	52,73%
22	33.05.22	SADANG	9,649	40,33%	12,846	53,69%
23	33.05.23	BONOROWO	9,515	42,28%	11,322	50,31%
24	33.05.24	PADURESO	7,008	40,54%	9,152	52,94%
25	33.05.25	PONCOWARNO	8,378	43,15%	9,856	50,76%
26	33.05.26	KARANGSAMBUNG	21,179	42,56%	25,374	50,99%
<b>Jumlah</b>			<b>605,862</b>	<b>42,63%</b>	<b>713,591</b>	<b>52,21%</b>

Sumber : Data Konsolidasi Bersih (DKB) Kementerian Dalam Negeri Semester II Tahun 2022



**Tabel. 60 Jumlah Penduduk Berdasarkan Status Perkawinan  
Per Kecamatan Se-Kabupaten Kebumen**

No	Kecamatan		Cerai Hidup		Cerai Mati		Jumlah	
	Kode	Nama	Jumlah	%	Jumlah	%	Kecamatan	%
1	33.05.01	AYAH	1,634	2,43%	2,971	4,41%	67,371	4,74%
2	33.05.02	BUAYAN	1,529	2,22%	3,177	4,62%	68,727	4,84%
3	33.05.03	PURING	1,525	2,31%	3,151	4,77%	66,112	4,65%
4	33.05.04	PETANAHAN	1,231	1,96%	3,365	5,37%	62,689	4,41%
5	33.05.05	KLIRONG	1,166	1,76%	3,581	5,40%	66,341	4,67%
6	33.05.06	BULUSPESANTREN	956	1,56%	3,150	5,14%	61,236	4,31%
7	33.05.07	AMBAL	948	1,45%	3,391	5,17%	65,603	4,62%
8	33.05.08	MIRIT	821	1,47%	2,925	5,25%	55,663	3,92%
9	33.05.09	PREMBUN	572	1,92%	1,998	6,70%	29,808	2,10%
10	33.05.10	KUTOWINANGUN	698	1,40%	2,899	5,82%	49,827	3,51%
11	33.05.11	ALIAN	1,101	1,57%	3,259	4,65%	70,093	4,93%
12	33.05.12	KEBUMEN	2,498	1,85%	7,495	5,54%	135,338	9,52%
13	33.05.13	PEJAGOAN	991	1,74%	2,744	4,82%	56,980	4,01%
14	33.05.14	SRUWENG	1,243	1,95%	3,620	5,67%	63,861	4,49%
15	33.05.15	ADIMULYO	740	1,91%	2,602	6,71%	38,800	2,73%
16	33.05.16	KUWARASAN	1,008	1,91%	2,875	5,45%	52,765	3,71%
17	33.05.17	ROWOKELE	1,095	2,05%	2,602	4,87%	53,413	3,76%
18	33.05.18	SEMPOR	1,471	2,03%	3,941	5,44%	72,509	5,10%
19	33.05.19	GOMBONG	1,247	2,47%	3,472	6,88%	50,474	3,55%
20	33.05.20	KARANGANYAR	839	2,18%	2,562	6,67%	38,427	2,70%
21	33.05.21	KARANGGAYAM	1,075	1,73%	2,900	4,66%	62,205	4,38%
22	33.05.22	SADANG	467	1,95%	966	4,04%	23,928	1,68%
23	33.05.23	BONOROWO	353	1,57%	1,313	5,83%	22,503	1,58%
24	33.05.24	PADURESO	298	1,72%	828	4,79%	17,286	1,22%
25	33.05.25	PONCOWARNO	197	1,01%	987	5,08%	19,418	1,37%
26	33.05.26	KARANGSAMBUNG	760	1,53%	2,453	4,93%	49,766	3,50%
<b>Jumlah</b>			<b>26,463</b>	<b>1,77%</b>	<b>75,227</b>	<b>5,14%</b>	<b>1,421,143</b>	<b>100,00%</b>

Sumber : Data Konsolidasi Bersih (DKB) Kementerian Dalam Negeri Semester II Tahun 2022

**Tabel. 61 Jumlah Penduduk Berdasarkan Agama  
Per Kecamatan Se-Kabupaten Kebumen**

No	Kecamatan		Islam		Kristen	
	Kode	Nama	Jumlah	%	Jumlah	%
1	33.05.01	AYAH	66,885	99,28%	74	0,11%
2	33.05.02	BUAYAN	68,058	99,03%	448	0,65%
3	33.05.03	PURING	65,680	99,35%	344	0,52%
4	33.05.04	PETANAHAN	62,134	99,11%	525	0,84%
5	33.05.05	KLIRONG	65,727	99,07%	575	0,87%
6	33.05.06	BULUSPESANTREN	61,156	99,87%	73	0,12%
7	33.05.07	AMBAL	65,299	99,54%	289	0,44%
8	33.05.08	MIRIT	55,641	99,96%	15	0,03%
9	33.05.09	PREMBUN	29,520	99,03%	183	0,61%
10	33.05.10	KUTOWINANGUN	49,459	99,26%	294	0,59%
11	33.05.11	ALIAN	70,020	99,90%	50	0,07%
12	33.05.12	KEBUMEN	133,173	98,40%	1,176	0,87%
13	33.05.13	PEJAGOAN	56,727	99,56%	203	0,36%
14	33.05.14	SRUWENG	63,533	99,49%	259	0,41%
15	33.05.15	ADIMULYO	38,640	99,59%	139	0,36%
16	33.05.16	KUWARASAN	52,030	98,61%	400	0,76%
17	33.05.17	ROWOKELE	52,525	98,34%	86	0,16%
18	33.05.18	SEMPOR	71,813	99,04%	186	0,26%
19	33.05.19	GOMBONG	47,363	93,84%	1,309	2,59%
20	33.05.20	KARANGANYAR	37,784	98,33%	272	0,71%
21	33.05.21	KARANGGAYAM	62,087	99,81%	103	0,17%
22	33.05.22	SADANG	23,924	99,98%	0	0,00%
23	33.05.23	BONOROWO	22,480	99,90%	13	0,06%
24	33.05.24	PADURESO	17,266	99,88%	11	0,06%
25	33.05.25	PONCOWARNO	19,327	99,53%	87	0,45%
26	33.05.26	KARANGSAMBUNG	49,748	99,96%	14	0,03%
<b>Jumlah</b>			<b>1,407,999</b>	<b>99,08%</b>	<b>7,128</b>	<b>0,50%</b>

Sumber : Data Konsolidasi Bersih (DKB) Kementerian Dalam Negeri Semester II Tahun 2022

**Tabel. 61 Jumlah Penduduk Berdasarkan Agama  
Per Kecamatan Se-Kabupaten Kebumen**

No	Kecamatan		Katholik		Hindhu	
	Kode	Nama	Jumlah	%	Jumlah	%
1	33.05.01	AYAH	33	0,05%	0	0,00%
2	33.05.02	BUAYAN	29	0,04%	2	0,00%
3	33.05.03	PURING	15	0,02%	1	0,00%
4	33.05.04	PETANAHAN	28	0,04%	0	0,00%
5	33.05.05	KLIRONG	34	0,05%	0	0,00%
6	33.05.06	BULUSPESANTREN	5	0,01%	0	0,00%
7	33.05.07	AMBAL	5	0,01%	0	0,00%
8	33.05.08	MIRIT	5	0,01%	1	0,00%
9	33.05.09	PREMBUN	99	0,33%	3	0,01%
10	33.05.10	KUTOWINANGUN	72	0,14%	1	0,00%
11	33.05.11	ALIAN	23	0,03%	0	0,00%
12	33.05.12	KEBUMEN	840	0,62%	5	0,00%
13	33.05.13	PEJAGOAN	48	0,08%	0	0,00%
14	33.05.14	SRUWENG	51	0,08%	0	0,00%
15	33.05.15	ADIMULYO	15	0,04%	3	0,01%
16	33.05.16	KUWARASAN	51	0,10%	10	0,02%
17	33.05.17	ROWOKELE	113	0,21%	0	0,00%
18	33.05.18	SEMPOR	320	0,44%	0	0,00%
19	33.05.19	GOMBONG	1,720	3,41%	0	0,00%
20	33.05.20	KARANGANYAR	256	0,67%	4	0,01%
21	33.05.21	KARANGGAYAM	12	0,02%	0	0,00%
22	33.05.22	SADANG	4	0,02%	0	0,00%
23	33.05.23	BONOROWO	10	0,04%	0	0,00%
24	33.05.24	PADURESO	9	0,05%	0	0,00%
25	33.05.25	PONCOWARNO	3	0,02%	0	0,00%
26	33.05.26	KARANGSAMBUNG	2	0,00%	0	0,00%
<b>Jumlah</b>			<b>3,802</b>	<b>0,27%</b>	<b>30</b>	<b>0,00%</b>

Sumber : Data Konsolidasi Bersih (DKB) Kementerian Dalam Negeri Semester II Tahun 2022

**Tabel. 61 Jumlah Penduduk Berdasarkan Agama  
Per Kecamatan Se-Kabupaten Kebumen**

No	Kecamatan		Budha		Konghuchu	
	Kode	Nama	Jumlah	%	Jumlah	%
1	33.05.01	AYAH	378	0,56%	0	0,00%
2	33.05.02	BUAYAN	114	0,17%	0	0,00%
3	33.05.03	PURING	69	0,10%	0	0,00%
4	33.05.04	PETANAHAN	1	0,00%	0	0,00%
5	33.05.05	KLIRONG	5	0,01%	0	0,00%
6	33.05.06	BULUSPESANTREN	0	0,00%	0	0,00%
7	33.05.07	AMBAL	0	0,00%	0	0,00%
8	33.05.08	MIRIT	1	0,00%	0	0,00%
9	33.05.09	PREMBUN	3	0,01%	0	0,00%
10	33.05.10	KUTOWINANGUN	1	0,00%	0	0,00%
11	33.05.11	ALIAN	0	0,00%	0	0,00%
12	33.05.12	KEBUMEN	137	0,10%	5	0,00%
13	33.05.13	PEJAGOAN	2	0,00%	0	0,00%
14	33.05.14	SRUWENG	2	0,00%	0	0,00%
15	33.05.15	ADIMULYO	2	0,01%	0	0,00%
16	33.05.16	KUWARASAN	268	0,51%	0	0,00%
17	33.05.17	ROWOKELE	685	1,28%	0	0,00%
18	33.05.18	SEMPOR	187	0,26%	0	0,00%
19	33.05.19	GOMBONG	77	0,15%	0	0,00%
20	33.05.20	KARANGANYAR	53	0,14%	0	0,00%
21	33.05.21	KARANGGAYAM	2	0,00%	0	0,00%
22	33.05.22	SADANG	0	0,00%	0	0,00%
23	33.05.23	BONOROWO	0	0,00%	0	0,00%
24	33.05.24	PADURESO	0	0,00%	0	0,00%
25	33.05.25	PONCOWARNO	0	0,00%	0	0,00%
26	33.05.26	KARANGSAMBUNG	1	0,00%	0	0,00%
<b>Jumlah</b>			<b>1,988</b>	<b>0,14%</b>	<b>5</b>	<b>0,00%</b>

Sumber : Data Konsolidasi Bersih (DKB) Kementerian Dalam Negeri Semester II Tahun 2022

**Tabel. 61 Jumlah Penduduk Berdasarkan Agama  
Per Kecamatan Se-Kabupaten Kebumen**

No	Kecamatan		Aliran Kepercayaan		Jumlah Total	
	Kode	Nama	Jumlah	%	Penduduk	%
1	33.05.01	AYAH	1	0,00%	67,371	4,74%
2	33.05.02	BUAYAN	76	0,11%	68,727	4,84%
3	33.05.03	PURING	3	0,00%	66,112	4,65%
4	33.05.04	PETANAHAH	1	0,00%	62,689	4,41%
5	33.05.05	KLIRONG	0	0,00%	66,341	4,67%
6	33.05.06	BULUSPESANTREN	2	0,00%	61,236	4,31%
7	33.05.07	AMBAL	10	0,02%	65,603	4,62%
8	33.05.08	MIRIT	0	0,00%	55,663	3,92%
9	33.05.09	PREMBUN	0	0,00%	29,808	2,10%
10	33.05.10	KUTOWINANGUN	0	0,00%	49,827	3,51%
11	33.05.11	ALIAN	0	0,00%	70,093	4,93%
12	33.05.12	KEBUMEN	2	0,00%	135,338	9,52%
13	33.05.13	PEJAGOAN	0	0,00%	56,980	4,01%
14	33.05.14	SRUWENG	16	0,03%	63,861	4,49%
15	33.05.15	ADIMULYO	1	0,00%	38,800	2,73%
16	33.05.16	KUWARASAN	6	0,01%	52,765	3,71%
17	33.05.17	ROWOKELE	4	0,01%	53,413	3,76%
18	33.05.18	SEMPOR	3	0,00%	72,509	5,10%
19	33.05.19	GOMBONG	5	0,01%	50,474	3,55%
20	33.05.20	KARANGANYAR	58	0,15%	38,427	2,70%
21	33.05.21	KARANGGAYAM	1	0,00%	62,205	4,38%
22	33.05.22	SADANG	0	0,00%	23,928	1,68%
23	33.05.23	BONOROWO	0	0,00%	22,503	1,58%
24	33.05.24	PADURESO	0	0,00%	17,286	1,22%
25	33.05.25	PONCOWARNO	1	0,01%	19,418	1,37%
26	33.05.26	KARANGSAMBUNG	1	0,00%	49,766	3,50%
<b>Jumlah</b>			<b>191</b>	<b>0,01%</b>	<b>1,421,143</b>	<b>100,00%</b>

Sumber : Data Konsolidasi Bersih (DKB) Kementerian Dalam Negeri Semester II Tahun 2022

**Tabel. 62 Jumlah Penduduk Berdasarkan Penyandang Cacat  
Per Kecamatan Se-Kabupaten Kebumen**

No	Kecamatan		Fisik		Netra/Buta		Rungu/Wicara	
	Kode	Nama	Jumlah	%	Jumlah	%	Jumlah	%
1	33.05.01	AYAH	13	0,02%	7	0,01%	16	0,02%
2	33.05.02	BUAYAN	18	0,03%	13	0,02%	17	0,02%
3	33.05.03	PURING	17	0,03%	5	0,01%	19	0,03%
4	33.05.04	PETANAHAN	10	0,02%	7	0,01%	14	0,02%
5	33.05.05	KLIRONG	15	0,02%	6	0,01%	18	0,03%
6	33.05.06	BULUSPESANTREN	19	0,03%	13	0,02%	33	0,05%
7	33.05.07	AMBAL	17	0,03%	5	0,01%	23	0,04%
8	33.05.08	MIRIT	9	0,02%	5	0,01%	11	0,02%
9	33.05.09	PREMBUN	14	0,05%	3	0,01%	14	0,05%
10	33.05.10	KUTOWINANGUN	4	0,01%	11	0,02%	15	0,03%
11	33.05.11	ALIAN	18	0,03%	9	0,01%	34	0,05%
12	33.05.12	KEBUMEN	40	0,03%	13	0,01%	52	0,04%
13	33.05.13	PEJAGOAN	16	0,03%	7	0,01%	19	0,03%
14	33.05.14	SRUWENG	14	0,02%	6	0,01%	28	0,04%
15	33.05.15	ADIMULYO	14	0,04%	8	0,02%	19	0,05%
16	33.05.16	KUWARASAN	12	0,02%	6	0,01%	21	0,04%
17	33.05.17	ROWOKELE	25	0,05%	22	0,04%	31	0,06%
18	33.05.18	SEMPOR	16	0,02%	11	0,02%	18	0,02%
19	33.05.19	GOMBONG	5	0,01%	5	0,01%	19	0,04%
20	33.05.20	KARANGANYAR	16	0,04%	3	0,01%	16	0,04%
21	33.05.21	KARANGGAYAM	16	0,03%	3	0,00%	29	0,05%
22	33.05.22	SADANG	13	0,05%	3	0,01%	9	0,04%
23	33.05.23	BONOROWO	16	0,07%	6	0,03%	11	0,05%
24	33.05.24	PADURESO	2	0,01%	8	0,05%	1	0,01%
25	33.05.25	PONCOWARNO	3	0,02%	0	0,00%	6	0,03%
26	33.05.26	KARANGSAMBUNG	13	0,03%	1	0,00%	11	0,02%
<b>Jumlah</b>			<b>375</b>	<b>0,03%</b>	<b>186</b>	<b>0,01%</b>	<b>504</b>	<b>0,04%</b>

Sumber : Data Konsolidasi Bersih (DKB) Kementerian Dalam Negeri Semester II Tahun 2022

**Tabel. 62 Jumlah Penduduk Berdasarkan Penyandang Cacat Per Kecamatan Se-Kabupaten Kebumen**

No	Kecamatan		Mental/Jiwa		Fisik Mental		Lainnya	
	Kode	Nama	Jumlah	%	Jumlah	%	Jumlah	%
1	33.05.01	AYAH	32	0,05%	3	0,00%	1	0,00%
2	33.05.02	BUAYAN	38	0,06%	7	0,01%	3	0,00%
3	33.05.03	PURING	48	0,07%	5	0,01%	3	0,00%
4	33.05.04	PETANAHAN	29	0,05%	0	0,00%	3	0,00%
5	33.05.05	KLIRONG	39	0,06%	0	0,00%	5	0,01%
6	33.05.06	BULUSPESANTREN	54	0,09%	7	0,01%	1	0,00%
7	33.05.07	AMBAL	47	0,07%	2	0,00%	4	0,01%
8	33.05.08	MIRIT	25	0,04%	4	0,01%	0	0,00%
9	33.05.09	PREMBUN	46	0,15%	5	0,02%	2	0,01%
10	33.05.10	KUTOWINANGUN	26	0,05%	3	0,01%	4	0,01%
11	33.05.11	ALIAN	54	0,08%	5	0,01%	13	0,02%
12	33.05.12	KEBUMEN	134	0,10%	16	0,01%	9	0,01%
13	33.05.13	PEJAGOAN	33	0,06%	0	0,00%	6	0,01%
14	33.05.14	SRUWENG	64	0,10%	7	0,01%	10	0,02%
15	33.05.15	ADIMULYO	61	0,16%	7	0,02%	12	0,03%
16	33.05.16	KUWARASAN	48	0,09%	6	0,01%	0	0,00%
17	33.05.17	ROWOKELE	57	0,11%	7	0,01%	2	0,00%
18	33.05.18	SEMPOR	54	0,07%	5	0,01%	4	0,01%
19	33.05.19	GOMBONG	69	0,14%	2	0,00%	3	0,01%
20	33.05.20	KARANGANYAR	58	0,15%	6	0,02%	3	0,01%
21	33.05.21	KARANGGAYAM	24	0,04%	2	0,00%	1	0,00%
22	33.05.22	SADANG	17	0,07%	2	0,01%	3	0,01%
23	33.05.23	BONOROWO	24	0,11%	6	0,03%	3	0,01%
24	33.05.24	PADURESO	12	0,07%	2	0,01%	3	0,02%
25	33.05.25	PONCOWARNO	11	0,06%	0	0,00%	1	0,01%
26	33.05.26	KARANGSAMBUNG	16	0,03%	3	0,01%	2	0,00%
<b>Jumlah</b>			<b>1,120</b>	<b>0,08%</b>	<b>112</b>	<b>0,01%</b>	<b>101</b>	<b>0,01%</b>

Sumber : Data Konsolidasi Bersih (DKB) Kementerian Dalam Negeri Semester II Tahun 2022

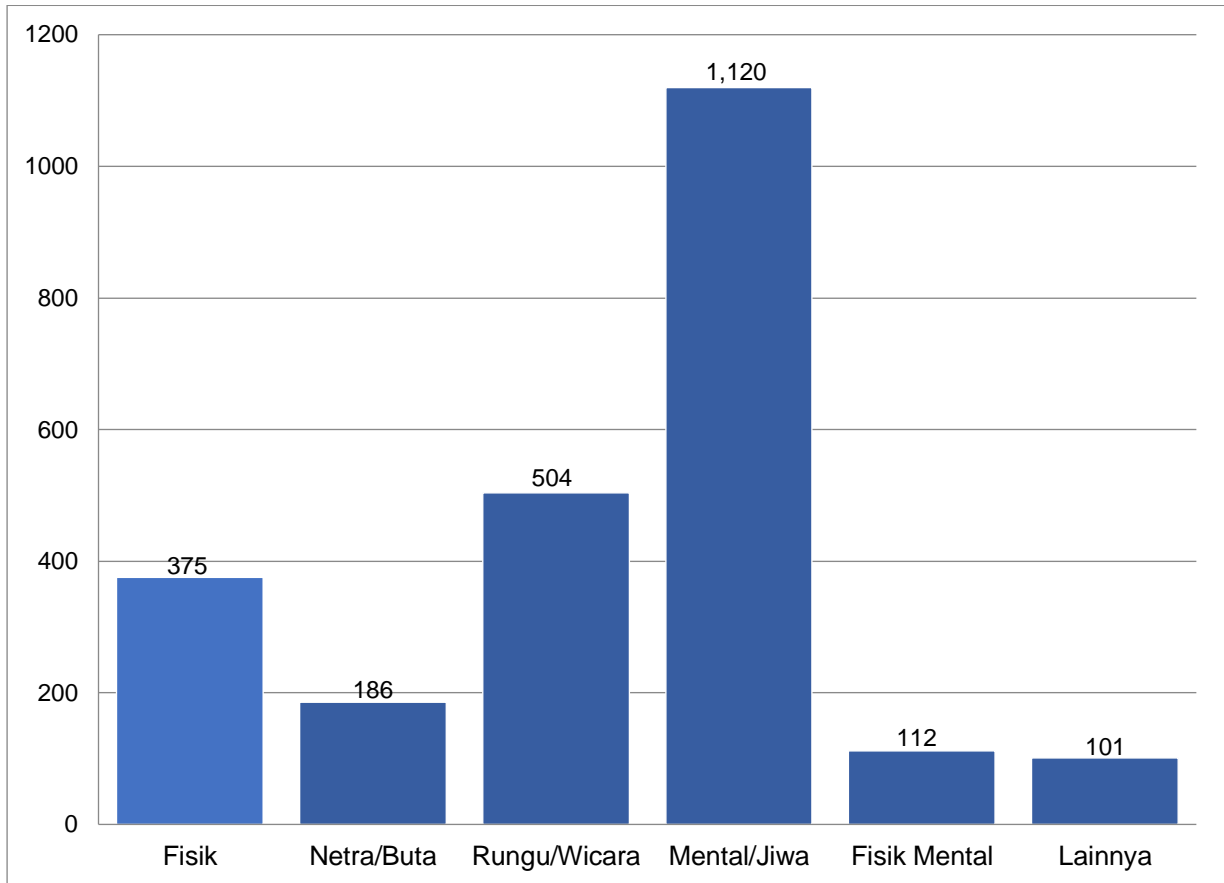
**Tabel. 62 Jumlah Penduduk Berdasarkan Penyandang Cacat Se-Kabupaten Kebumen**

No	Kecamatan		Jumlah Penyandang Cacat (Fisik, Netra/Buta, Rungu/Wicara, Mental/ Jiwa, Fisik Mental, Lainnya)	%
	Kode	Nama		
1	33.05.01	AYAH	72	0,11%
2	33.05.02	BUAYAN	96	0,14%
3	33.05.03	PURING	97	0,15%
4	33.05.04	PETANAHAN	63	0,10%
5	33.05.05	KLIRONG	83	0,13%
6	33.05.06	BULUSPESANTREN	127	0,21%
7	33.05.07	AMBAL	98	0,15%
8	33.05.08	MIRIT	54	0,10%
9	33.05.09	PREMBUN	84	0,28%
10	33.05.10	KUTOWINANGUN	63	0,13%
11	33.05.11	ALIAN	133	0,19%
12	33.05.12	KEBUMEN	264	0,20%
13	33.05.13	PEJAGOAN	81	0,14%
14	33.05.14	SRUWENG	129	0,20%
15	33.05.15	ADIMULYO	121	0,31%
16	33.05.16	KUWARASAN	93	0,18%
17	33.05.17	ROWOKELE	144	0,27%
18	33.05.18	SEMPOR	108	0,15%
19	33.05.19	GOMBONG	103	0,20%
20	33.05.20	KARANGANYAR	102	0,27%
21	33.05.21	KARANGGAYAM	75	0,12%
22	33.05.22	SADANG	47	0,20%
23	33.05.23	BONOROWO	66	0,29%
24	33.05.24	PADURESO	28	0,16%
25	33.05.25	PONCOWARNO	21	0,11%
26	33.05.26	KARANGSAMBUNG	46	0,09%
<b>Jumlah</b>			<b>2,398</b>	<b>0,17%</b>

Sumber : Data Konsolidasi Bersih (DKB) Kementerian Dalam Negeri Semester II Tahun 2022



**Grafik 3**  
**Jumlah Penduduk Berdasarkan Disabilitas**



Sumber : Data Konsolidasi Bersih (DKB) Kementerian Dalam Negeri Semester II Tahun 2022

**Tabel. 63 Kepemilikan Akta Kelahiran Umur 0-18 Tahun  
Se-Kabupaten Kebumen**

No	Kecamatan		Akta Kelahiran			
	Kode	Nama	Memiliki	Belum Memiliki	Umur 18	%
1	33.05.01	AYAH	17,413	276	17,689	98.44%
2	33.05.02	BUAYAN	18,108	124	18,232	99.32%
3	33.05.03	PURING	16,660	212	16,872	98.74%
4	33.05.04	PETANAHAN	16,083	114	16,197	99.30%
5	33.05.05	KLIRONG	16,883	170	17,053	99.00%
6	33.05.06	BULUSPESANTREN	15,651	11	15,662	99.93%
7	33.05.07	AMBAL	16,728	136	16,864	99.19%
8	33.05.08	MIRIT	14,526	91	14,617	99.38%
9	33.05.09	PREMBUN	7,474	21	7,495	99.72%
10	33.05.10	KUTOWINANGUN	12,635	155	12,790	98.79%
11	33.05.11	ALIAN	19,020	119	19,139	99.38%
12	33.05.12	KEBUMEN	35,354	214	35,568	99.40%
13	33.05.13	PEJAGOAN	15,400	36	15,436	99.77%
14	33.05.14	SRUWENG	16,929	85	17,014	99.50%
15	33.05.15	ADIMULYO	9,493	14	9,507	99.85%
16	33.05.16	KUWARASAN	13,644	136	13,780	99.01%
17	33.05.17	ROWOKELE	14,325	183	14,508	98.74%
18	33.05.18	SEMPOR	19,291	37	19,328	99.81%
19	33.05.19	GOMBONG	12,011	187	12,198	98.47%
20	33.05.20	KARANGANYAR	9,355	69	9,424	99.27%
21	33.05.21	KARANGGAYAM	16,037	301	16,338	98.16%
22	33.05.22	SADANG	6,324	59	6,383	99.08%
23	33.05.23	BONOROWO	5,784	81	5,865	98.62%
24	33.05.24	PADURESO	4,701	46	4,747	99.03%
25	33.05.25	PONCOWARNO	5,248	99	5,347	98.15%
26	33.05.26	KARANGSAMBUNG	13,101	172	13,273	98.70%
<b>Jumlah</b>			<b>368,178</b>	<b>3,148</b>	<b>371,326</b>	<b>99,15%</b>

Sumber : Data Konsolidasi Bersih (DKB) Kementerian Dalam Negeri Semester II Tahun 2022

**Tabel. 64 Kepemilikan Akta Kematian Se-Kabupaten Kebumen**

No	Kecamatan		Akta Kematian		
	Kode	Nama	Laki-Laki	Perempuan	Jumlah Total
1	33.05.01	AYAH	197	155	352
2	33.05.02	BUAYAN	261	176	437
3	33.05.03	PURING	260	216	476
4	33.05.04	PETANAHAN	287	193	480
5	33.05.05	KLIRONG	239	214	453
6	33.05.06	BULUSPESANTREN	237	183	420
7	33.05.07	AMBAL	285	249	534
8	33.05.08	MIRIT	205	156	361
9	33.05.09	PREMBUN	157	134	291
10	33.05.10	KUTOWINANGUN	201	153	354
11	33.05.11	ALIAN	232	175	407
12	33.05.12	KEBUMEN	583	468	1,051
13	33.05.13	PEJAGOAN	150	118	268
14	33.05.14	SRUWENG	290	219	509
15	33.05.15	ADIMULYO	215	194	409
16	33.05.16	KUWARASAN	240	195	435
17	33.05.17	ROWOKELE	157	146	303
18	33.05.18	SEMPOR	286	256	542
19	33.05.19	GOMBONG	278	225	503
20	33.05.20	KARANGANYAR	181	168	349
21	33.05.21	KARANGGAYAM	196	137	333
22	33.05.22	SADANG	71	66	137
23	33.05.23	BONOROWO	78	61	139
24	33.05.24	PADURESO	51	44	95
25	33.05.25	PONCOWARNO	78	50	128
26	33.05.26	KARANGSAMBUNG	189	163	352
<b>Jumlah</b>			<b>5,604</b>	<b>4,514</b>	<b>10,118</b>

Sumber : Data Konsolidasi Bersih (DKB) Kementerian Dalam Negeri Semester II Tahun 2022

**Tabel. 65 Kepemilikan Akta Kawin Se-Kabupaten Kebumen**

No	Kecamatan		Kawin Jumlah	Akta Perkawinan		%
	Kode	Nama		Memiliki	Belum Memiliki	
1	33.05.01	AYAH	35,998	26,155	9,843	72,66%
2	33.05.02	BUAYAN	35,721	27,540	8,181	77,10%
3	33.05.03	PURING	34,637	26,288	8,349	75,90%
4	33.05.04	PETANAHAN	31,794	24,254	7,540	76,28%
5	33.05.05	KLIRONG	33,438	26,264	7,174	78,55%
6	33.05.06	BULUSPESANTREN	31,210	28,587	2,623	91,60%
7	33.05.07	AMBAL	32,926	25,918	7,008	78,72%
8	33.05.08	MIRIT	28,156	21,791	6,365	77,39%
9	33.05.09	PREMBUN	14,519	12,950	1,569	89,19%
10	33.05.10	KUTOWINANGUN	24,497	16,411	8,086	66,99%
11	33.05.11	ALIAN	33,751	28,454	5,297	84,31%
12	33.05.12	KEBUMEN	63,770	52,790	10,980	82,78%
13	33.05.13	PEJAGOAN	27,854	20,610	7,244	73,99%
14	33.05.14	SRUWENG	31,338	27,727	3,611	88,48%
15	33.05.15	ADIMULYO	19,830	17,411	2,419	87,80%
16	33.05.16	KUWARASAN	26,488	20,927	5,561	79,01%
17	33.05.17	ROWOKELE	27,146	21,934	5,212	80,80%
18	33.05.18	SEMPOR	35,954	27,948	8,006	77,73%
19	33.05.19	GOMBONG	24,278	19,203	5,075	79,10%
20	33.05.20	KARANGANYAR	18,884	14,332	4,552	75,89%
21	33.05.21	KARANGGAYAM	32,791	23,962	8,829	73,07%
22	33.05.22	SADANG	12,835	10,345	2,490	80,60%
23	33.05.23	BONOROWO	11,319	8,130	3,189	71,83%
24	33.05.24	PADURESO	9,150	7,245	1,905	79,18%
25	33.05.25	PONCOWARNO	9,854	7,992	1,862	81,10%
26	33.05.26	KARANGSAMBUNG	25,372	20,368	5,004	80,28%
<b>Jumlah</b>			<b>713,510</b>	<b>565,536</b>	<b>147,974</b>	<b>79,26%</b>

Sumber : Data Konsolidasi Bersih (DKB) Kementerian Dalam Negeri Semester II Tahun 2022

**Tabel. 66 Kepemilikan Akta Cerai Se-Kabupaten Kebumen**

No	Kecamatan		Cerai Jumlah	Akta Perceraian		%
	Kode	Nama		Memiliki	Belum Memiliki	
1	33.05.01	AYAH	1,634	1,329	305	81,33%
2	33.05.02	BUAYAN	1,529	1,306	223	85,42%
3	33.05.03	PURING	1,525	1,172	353	76,85%
4	33.05.04	PETANAHAN	1,231	1,003	228	81,48%
5	33.05.05	KLIRONG	1,166	811	355	69,55%
6	33.05.06	BULUSPESANTREN	956	827	129	86,51%
7	33.05.07	AMBAL	948	697	251	73,52%
8	33.05.08	MIRIT	821	686	135	83,56%
9	33.05.09	PREMBUN	572	497	75	86,89%
10	33.05.10	KUTOWINANGUN	698	497	201	71,20%
11	33.05.11	ALIAN	1,101	951	150	86,38%
12	33.05.12	KEBUMEN	2,498	2,077	421	83,15%
13	33.05.13	PEJAGOAN	991	653	338	65,89%
14	33.05.14	SRUWENG	1,243	1,066	177	85,76%
15	33.05.15	ADIMULYO	740	597	143	80,68%
16	33.05.16	KUWARASAN	1,008	813	195	80,65%
17	33.05.17	ROWOKELE	1,095	962	133	87,85%
18	33.05.18	SEMPOR	1,471	1,194	277	81,17%
19	33.05.19	GOMBONG	1,247	984	263	78,91%
20	33.05.20	KARANGANYAR	839	667	173	79,50%
21	33.05.21	KARANGGAYAM	1,075	900	175	83,72%
22	33.05.22	SADANG	467	381	86	81,58%
23	33.05.23	BONOROWO	353	260	93	73,65%
24	33.05.24	PADURESO	298	242	56	81,21%
25	33.05.25	PONCOWARNO	197	159	38	80,71%
26	33.05.26	KARANGSAMBUNG	760	669	91	88,03%
<b>Jumlah</b>			<b>26,463</b>	<b>21,400</b>	<b>5,064</b>	<b>80,87%</b>

Sumber : Data Konsolidasi Bersih (DKB) Kementerian Dalam Negeri Semester II Tahun 2022

**Tabel. 67 Kepemilikan Kartu Identitas Anak (KIA) Se-Kabupaten Kebumen**

No	Kecamatan		Penduduk Usia KIA			%
	Kode	Nama	Jumlah	Memiliki	Belum Memiliki	
1	33.05.01	AYAH	16,288	8,239	8,049	50,58%
2	33.05.02	BUAYAN	16,815	8,300	8,515	49,36%
3	33.05.03	PURING	15,613	5,580	10,033	35,74%
4	33.05.04	PETANAHAN	14,941	8,021	6,920	53,68%
5	33.05.05	KLIRONG	15,769	7,434	8,335	47,14%
6	33.05.06	BULUSPESANTREN	14,539	6,037	8,502	41,52%
7	33.05.07	AMBAL	15,523	6,049	9,474	38,97%
8	33.05.08	MIRIT	13,650	4,996	8,654	36,60%
9	33.05.09	PREMBUN	6,924	3,990	2,934	57,63%
10	33.05.10	KUTOWINANGUN	11,720	5,104	6,616	43,55%
11	33.05.11	ALIAN	17,419	9,453	7,966	54,27%
12	33.05.12	KEBUMEN	32,465	16,108	16,357	49,62%
13	33.05.13	PEJAGOAN	14,134	5,827	8,307	41,23%
14	33.05.14	SRUWENG	15,623	7,908	7,715	50,62%
15	33.05.15	ADIMULYO	8,711	5,414	3,297	62,15%
16	33.05.16	KUWARASAN	12,641	4,799	7,842	37,96%
17	33.05.17	ROWOKELE	13,146	6,312	6,834	48,01%
18	33.05.18	SEMPOR	17,726	6,842	10,884	38,60%
19	33.05.19	GOMBONG	11,051	4,860	6,191	43,98%
20	33.05.20	KARANGANYAR	8,501	4,106	4,395	48,30%
21	33.05.21	KARANGGAYAM	15,058	7,625	7,433	50,64%
22	33.05.22	SADANG	5,878	3,829	2,049	65,14%
23	33.05.23	BONOROWO	5,477	2,469	3,008	45,08%
24	33.05.24	PADURESO	4,429	2,393	2,036	54,03%
25	33.05.25	PONCOWARNO	4,950	1,643	3,307	33,19%
26	33.05.26	KARANGSAMBUNG	12,134	8,163	3,971	67,27%
<b>Jumlah</b>			<b>341,125</b>	<b>161,501</b>	<b>179,624</b>	<b>47,34%</b>

Sumber : Data Konsolidasi Bersih (DKB) Kementerian Dalam Negeri Semester II Tahun 2022



## INOVASI PELAYANAN DISDUKCAPIL KABUPATEN KEBUMEN



### INOVASI PELAYANAN



#### SEBELUM

#### SESUDAH

1) Pemohon Adminkuk hanya memperoleh 1 dokumen saja.	1) Langsung memperoleh paket pelayanan beberapa dokumen adminkuk yaitu KTP, Akta Kelahiran, Kartu Keluarga (KK), Kartu Identitas Anak (KIA) dan Kartu Indonesia Sehat (KIS).
2) Persyaratan permohonan Dokumen Adminkuk banyak (RT/RW, Desa/Kelurahan kecamatan sampai ke Dinas Kependudukan dan pencatatan Sipil), prosesnya rumit dan berbelit-belit	2) Permohonan Dokumen Kependudukan menjadi lebih sederhana, praktis, efektif dan efisien.
3) Pelayanan Adminkuk belum terintegrasi	3) Pelayanan Adminkuk sudah terintegrasi (BPJS, Faskes, KUA, Pengadilan Agama).
4) Prosedur kepengurusan Dokumen Adminkuk masih bersifat manual dimana pemohon datang sendiri mengurus ke Disdukcapil.	4) Permohonan Dokumen Adminkuk difasilitasi dengan pelayanan daring/online (WA Tiket dan Aplikasi Lawet Kebumen).
5) Antrian Pemohon panjang dan lama	5) Berkurangnya antrian di Disdukcapil dan Pelayanan menjadi lebih cepat karena adanya pelayanan daring
6) Dijumpai praktek percaloan baik secara langsung maupun tidak langsung.	6) Meminimalisir praktek percaloan : Dokumen diurus sendiri melalui : pelayanan di disdukcapil, daring, jemput bola, pelayanan hari libur, pelayanan kecamatan dan pelayanan MPP.



### 1. KETAPEL 17



merupakan program yang diperuntukan bagi wajib KTP-el pemula atau usia 17 tahun




### 2. BALADA PAK KIS



Bayi Lahir dapat 4 paket Adminduk : Akte, KK, KIA, dan kartu KIS







### 3. PULPEN ASN



Paket Untuk Layanan Pensiunan ASN – perubahan data KK dan KTP menjadi pensiun



### 4. KIOS PELANDUK



Pelayanan Administrasi Kependudukan di Desa / Kelurahan



### 5. PESONA SUNDAY MORNING



Pelayanan Adminduk untuk Semua Orang, "Sinambi santai Dokumen Adminduk bisa anyar maning" yang dilaksanakan hari minggu di alun-alun dan kantor Disdukcapil Kab. Kebumen



### 6. GERLIN DIFADUK



(Gerakan Perlindungan bagi Difable Sadar Adminduk), Jemput bola ke Desa-desa dan Layanan Door To Door Untuk Masyarakat difable, sakit, jompo dan Gangguan Jiwa/Fisik

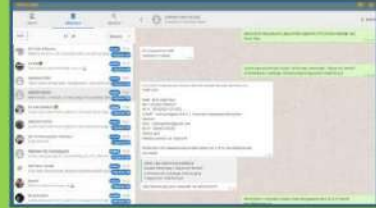




**DINAS KEPENDUDUKAN DAN PENCATATAN SIPIL  
KABUPATEN KEBUMEN**

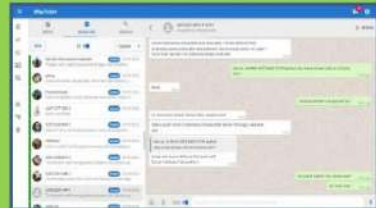
UNTUK LAYANAN ADMINISTRASI SAAT INI HUBUNGI KAMI DI WHATSAPP  
MEWAJIBI NOMOR DI BAWAH INI :

LAYANAN KK KTP PINDAH KIA : 081322322424  
LAYANAN AKTA LAHIR MATI : 081325168203  
HELPODESK DATA BERMASALAH : 082138605201



**7. PELAYANAN WA TIKET**

(Aplikasi Whatsapp yang familiar dan mudah untuk Layanan secara online pengurus Administrasi Kependudukan)



**8. YANDIS TERPADU**

(Pelayanan Disdukcapil Terpadu di MPP) Disdukcapil Kebumen ikut serta dalam Pelayanan di Mal Pelayanan Publik yang berlokasi di Gedung Juang 45 di Jalan Indrakila No 10 Kebumen.






**9. KERJASAMA PT. POS**



Program untuk Pengiriman Dokumen Administrasi Kependudukan ke rumah-rumah melalui jasa POS



**10. PETI MEGATRUH**



Pelaporan Kematian Melalui Gerakan Adminduk Cepat, Akurat dan Handal



**PROGRAM GO-LAK**  
GO - Layanan Administrasi Kependudukan



Door to Door Desa Tunjungseto  
Kutowinangun

Go-Lak merupakan Program Unggulan Bupati dan Wakil Bupati Kebumen, yaitu program pelayanan administrasi kependudukan jemput bola ke rumah (door to door) "ORA ANTRI, ORA SUWE, CEPET DADI" yang masuk pada Misi Ke-1 Kabupaten Kebumen yaitu peningkatan tatakelola pemerintahan yang baik melalui pelayanan birokrasi yang responsif serta penerapan e-gov dan open-gov terintegrasi.



Door to Door Desa Pirangan,  
Kecamatan Karanganyar



Door to Door di Desa Mangunharjo  
Kecamatan Adimulyo



Door to Door di Desa Banjararjo Kecamatan  
Ayah



Door to Door di Desa Sadangkulon,  
Kecamatan Sadang



**LAYAK MENIKAH IJABAH  
(KEMITRAAN DGN  
KEMENAG KEBUMEN)**

*Babak*  
Melalui Pernikahan  
Identitas Jadi  
Berubah - kerjasama  
dengan Kantor  
Kementerian Agama



**SANTRI ONE PADUKA  
(KEMITRAAN DGN PENGADILAN  
AGAMA)**

Memudahkan masyarakat  
yang telah bercerai dalam  
mengurus hanya dengan  
melalui satu pintu





# PRESTASI PENGHARGAAN



TAHUN 2022



Piagam Penghargaan dengan Kategori **"SANGAT MEMUASKAN"** berdasarkan Hasil Pengawasan Kearsipan Internal Pemerintah Kabupaten Kebumen

TAHUN 2022



Prestasi terhadap Kepatuhan Standar Pelayanan Publik Kabupaten Kebumen Tahun 2022 Berdasarkan Penilaian Ombudsman RI dengan nilai **93,36 Kategori A** Opini Kualitas Tertinggi

TAHUN 2022



**Pemenang Top 3 Terbaik** pada Kompetisi Inovasi Pelayanan Publik Pemerintah Kabupaten Kebumen dengan Judul Inovasi **"BALADA PAK-KIS"**

TAHUN 2022



Penghargaan atas Hasil Evaluasi Penyelenggaraan Pelayanan Publik Tahun 2022 oleh Kementerian PAN dan RB dengan Nilai Indeks Sebesar **4,19** Kategori **A- (Sangat Baik)**

**TIM PENYUSUN BUKU DATA AGREGAT KEPENDUDUKAN SEMESTER II  
DISDUKCAPIL KABUPATEN KEBUMEN TAHUN 2022**

***Pengarah :***

Anna Ratnawati, S.KM., M.Si.

***Editor :***

1. Dra. Ulfah Muswardani, M.M.
2. Jati Purnomo, S.Si, MT.

***Tim Penyusun :***

1. Bambang Wahyu Santoso, S.sos.
2. Yatimah, S.E.
3. Iftien Emilianasari, S.Kom.
4. Yusuf Mufti, S.Kom.
5. Yuli Khamidah, S.Kom.
6. Dewi Ratnasari, S.Kom.
7. Tri Budi Wiyati, S.T.

***Penyunting & Designs Cover :***

1. Alvian Eka Kurniawan, A.Md.
2. Fahmi Halif Majid, S.Kom.
3. Alisa Rona Nabila, S.Li