

**DINAS KEPENDUDUKAN DAN PENCATATAN SIPIL  
KABUPATEN KEBUMEN**

DINAS  
KEPENDUDUKAN  
DAN  
PENCATATAN SIPIL  
Kebumen

**DATA AGREGAT KEPENDUDUKAN  
KABUPATEN KEBUMEN  
TAHUN 2022**

SEMESTER I TAHUN 2022

**BerAKHLAK** # bangga melayani bangsa

**GO DIGITAL**

**#GISA #BISA**

BERKARYA, INOVATIF, SABAR, ADAPTIF

kependudukan.kebumenkab.go.id | @disdukcapil.kebumen



## KATA PENGANTAR

Dengan ucapan syukur kehadiran Allah Subhanahu Wata'ala atas rahmat-NYA, kami dapat menyelesaikan Buku Data Agregat Kependudukan Kabupaten Kebumen Semester I Tahun 2022 yang berkelanjutan dari tahun sebelumnya dengan baik dan lancar.

Buku Data Agregat Kependudukan Kabupaten Kebumen disusun untuk memberikan kontribusi dalam pembangunan daerah berupa informasi data kependudukan sehingga Pemerintah Daerah akan lebih tepat di dalam menentukan arah kebijakan pembangunan serta dalam mengalokasikan sumber daya yang ada.

Berdasarkan Undang-Undang Nomor 24 Tahun 2013 Pasal 7 ayat (1) huruf g tentang Administrasi Kependudukan bahwa penyajian data kependudukan berskala Kabupaten/Kota berasal dari data kependudukan yang telah dikonsolidasikan dan dibersihkan oleh Kementerian Dalam Negeri. Data kependudukan skala Kabupaten/Kota tersebut diterbitkan oleh Kementerian Dalam Negeri secara berkala per semester, yaitu semester pertama diterbitkan setiap tanggal 30 Juni dan Semester kedua diterbitkan setiap tanggal 31 Desember setiap tahunnya.

Buku Data Agregat Kependudukan Kabupaten Kebumen memuat berbagai data Agregat tentang kependudukan dan pencatatan sipil hasil dari pelayanan pendaftaran penduduk dan pencatatan sipil di Kabupaten Kebumen per tanggal 30 Juni tahun 2022.

Buku Data Agregat Kependudukan Semester I Tahun 2022 diharapkan dapat memberikan kontribusi yang positif bagi pengguna/pemanfaat data pada khususnya dan pembangunan daerah Kabupaten Kebumen pada umumnya.

Kebumen, November 2022

KEPALA DINAS KEPENDUDUKAN DAN  
PENCATATAN SIPIL KABUPATEN KEBUMEN

ANNA RATNAWATI, S.KM., M.Si.  
NIP. 19640629 198803 2 002

## DAFTAR ISI

<b>KATA PENGANTAR .....</b>	<b>i</b>
<b>DAFTAR ISI.....</b>	<b>ii</b>
Tabel 1. Jumlah Penduduk per Kecamatan se Kabupaten Kebumen .....	1
Tabel 2. Jumlah Penduduk per Desa Se-Kecamatan Ayah .....	2
Tabel 3. Jumlah Penduduk per Desa Se-Kecamatan Buayan .....	3
Tabel 4. Jumlah Penduduk per Desa Se-Kecamatan Puring .....	4
Tabel 5. Jumlah Penduduk per Desa Se-Kecamatan Petanahan .....	5
Tabel 6. Jumlah Penduduk per Desa Se-Kecamatan Klirong .....	6
Tabel 7. Jumlah Penduduk per Desa Se-Kecamatan Buluspesantren .....	7
Tabel 8. Jumlah Penduduk per Desa Se-Kecamatan Ambal .....	8
Tabel 9. Jumlah Penduduk per Desa Se-Kecamatan Mirit .....	9
Tabel 10. Jumlah Penduduk per Desa Se-Kecamatan Prembun.....	10
Tabel 11. Jumlah Penduduk per Desa Se-Kecamatan Kutowinangun.....	11
Tabel 12. Jumlah Penduduk per Desa Se-Kecamatan Alian .....	12
Tabel 13. Jumlah Penduduk per Desa/Kel Se-Kecamatan Kebumen .....	13
Tabel 14. Jumlah Penduduk per Desa Se-Kecamatan Pejagoan .....	14
Tabel 15. Jumlah Penduduk per Desa Se-Kecamatan Sruweng .....	15
Tabel 16. Jumlah Penduduk per Desa Se-Kecamatan Adimulyo.....	16
Tabel 17. Jumlah Penduduk per Desa Se-Kecamatan Kuwarasan .....	17
Tabel 18. Jumlah Penduduk per Desa Se-Kecamatan Rowokele.....	18
Tabel 19. Jumlah Penduduk per Desa Se-Kecamatan Sempor.....	19
Tabel 20. Jumlah Penduduk per Desa/Kel Se-Kecamatan Gombong .....	20
Tabel 21. Jumlah Penduduk per Desa/Kel Se-Kecamatan Karanganyar.....	20
Tabel 22. Jumlah Penduduk per Desa Se-Kecamatan Karanggayam .....	21
Tabel 23. Jumlah Penduduk per Desa Se-Kecamatan Sadang .....	21
Tabel 24. Jumlah Penduduk per Desa Se-Kecamatan Bonorowo .....	22
Tabel 25. Jumlah Penduduk per Desa Se-Kecamatan Padureso.....	22
Tabel 26. Jumlah Penduduk per Desa Se-Kecamatan Poncowarno .....	23
Tabel 27. Jumlah Penduduk per Desa Se-Kecamatan Karangsambung .....	23
Tabel 28. Jumlah Kepala Keluarga Per Kecamatan Se-Kabupaten Kebumen.....	24
Tabel 29. Jumlah Kepala Keluarga Per Desa Se-Kecamatan Ayah .....	25
Tabel 30. Jumlah Kepala Keluarga Per Desa Se-Kecamatan Buayan.....	26
Tabel 31. Jumlah Kepala Keluarga Per Desa Se-Kecamatan Puring .....	27
Tabel 32. Jumlah Kepala Keluarga Per Desa Se-Kecamatan Petanahan .....	28
Tabel 33. Jumlah Kepala Keluarga Per Desa Se-Kecamatan Klirong .....	29
Tabel 34. Jumlah Kepala Keluarga Per Desa Se-Kecamatan Buluspesantren .....	30
Tabel 35. Jumlah Kepala Keluarga Per Desa Se-Kecamatan Ambal .....	31
Tabel 36. Jumlah Kepala Keluarga Per Desa Se-Kecamatan Mirit.....	32
Tabel 37. Jumlah Kepala Keluarga Per Desa Se-Kecamatan Prembun .....	33
Tabel 38. Jumlah Kepala Keluarga Per Desa Se-Kecamatan Kutowinangun .....	34
Tabel 39. Jumlah Kepala Keluarga Per Desa Se-Kecamatan Alian.....	35
Tabel 40. Jumlah Kepala Keluarga Per Desa Se-Kecamatan Kebumen .....	36
Tabel 41. Jumlah Kepala Keluarga Per Desa Se-Kecamatan Pejagoan.....	37
Tabel 42. Jumlah Kepala Keluarga Per Desa Se-Kecamatan Sruweng.....	38
Tabel 43. Jumlah Kepala Keluarga Per Desa Se-Kecamatan Adimulyo .....	39
Tabel 44. Jumlah Kepala Keluarga Per Desa Se-Kecamatan Kuwarasan.....	40

Tabel 45. Jumlah Kepala Keluarga Per Desa Se-Kecamatan Rowokele .....	41
Tabel 46. Jumlah Kepala Keluarga Per Desa Se-Kecamatan Sempor .....	42
Tabel 47. Jumlah Kepala Keluarga Per Desa Se-Kecamatan Gombang .....	43
Tabel 48. Jumlah Kepala Keluarga Per Desa Se-Kecamatan Karanganyar .....	43
Tabel 49. Jumlah Kepala Keluarga Per Desa Se-Kecamatan Karanggayam.....	44
Tabel 50. Jumlah Kepala Keluarga Per Desa Se-Kecamatan Sadang .....	45
Tabel 51. Jumlah Kepala Keluarga Per Desa Se-Kecamatan Bonorowo.....	45
Tabel 52. Jumlah Kepala Keluarga Per Desa Se-Kecamatan Padureso .....	46
Tabel 53. Jumlah Kepala Keluarga Per Desa Se-Kecamatan Poncowarno.....	46
Tabel 54. Jumlah Kepala Keluarga Per Desa Se-Kecamatan Karangsambung.....	47
Tabel 55. Jumlah Penduduk Berdasarkan Kelompok Umur Per Kecamatan .....	48
Tabel 56. Jumlah Penduduk Berdasarkan Kelompok Umur Produktif Per Kecamatan ...	64
Tabel 57. Jumlah Wajib KTP dan Kepemilikan KTP per Kecamatan .....	65
Tabel 58. Jumlah Penduduk Berdasarkan Pendidikan Akhir Per Kecamatan .....	67
Tabel 59. Jumlah Penduduk Berdasarkan Pekerjaan Se-Kabupaten Kebumen .....	77
Tabel 60. Jumlah Penduduk Berdasarkan Status Perkawinan Per Kecamatan .....	80
Tabel 61. Jumlah Penduduk Berdasarkan Agama Per Kecamatan .....	82
Tabel 62. Jumlah Penduduk Berdasarkan Penyandang Cacat Per Kecamatan .....	86
Tabel 63. Kepemilikan Akta Kelahiran Umur 0-18 Tahun Se-Kabupaten Kebumen .....	90
Tabel 64. Kepemilikan Akta Kawin Se-Kabupaten Kebumen .....	91
Tabel 65. Kepemilikan Akta Cerai Se-Kabupaten Kebumen.....	92
Tabel 66. Kepemilikan Kartu Identitas Anak (KIA) Se-Kabupaten Kebumen .....	93

#### **DAFTAR GRAFIK**

Grafik 1. Jumlah Penduduk Berdasarkan Agama .....	66
Grafik 2. Jumlah Penduduk Berdasarkan Disabilitas .....	89

**Tabel 1. Jumlah Penduduk Per Kecamatan Se-Kabupaten Kebumen**

No	Kecamatan		Laki-Laki		Perempuan		Jumlah Total	
	Kode	Nama	Jumlah	%	Jumlah	%	Desa/Kel.	%
1	33.05.01	AYAH	33,946	50,77%	32,922	49,23%	66,868	4,74%
2	33.05.02	BUAYAN	34,788	51,02%	33,401	48,98%	68,189	4,84%
3	33.05.03	PURING	33,076	50,50%	32,415	49,50%	65,491	4,64%
4	33.05.04	PETANAHAN	31,360	50,51%	30,725	49,49%	62,085	4,40%
5	33.05.05	KLIRONG	33,358	50,72%	32,414	49,28%	65,772	4,66%
6	33.05.06	BULUSPESANTREN	30,875	50,89%	29,798	49,11%	60,673	4,30%
7	33.05.07	AMBAL	33,277	51,10%	31,840	48,90%	65,117	4,62%
8	33.05.08	MIRIT	28,039	50,81%	27,141	49,19%	55,180	3,91%
9	33.05.09	PREMBUN	14,839	50,20%	14,720	49,80%	29,559	2,10%
10	33.05.10	KUTOWINANGUN	25,159	50,83%	24,333	49,17%	49,492	3,51%
11	33.05.11	ALIAN	35,464	51,04%	34,022	48,96%	69,486	4,93%
12	33.05.12	KEBUMEN	68,046	50,63%	66,351	49,37%	134,397	9,53%
13	33.05.13	PEJAGOAN	28,823	51,04%	27,646	48,96%	56,469	4,01%
14	33.05.14	SRUWENG	31,973	50,45%	31,406	49,55%	63,379	4,50%
15	33.05.15	ADIMULYO	19,181	49,85%	19,294	50,15%	38,475	2,73%
16	33.05.16	KUWARASAN	26,669	50,96%	25,667	49,04%	52,336	3,71%
17	33.05.17	ROWOKELE	26,876	50,56%	26,281	49,44%	53,157	3,77%
18	33.05.18	SEMPOR	36,436	50,72%	35,406	49,28%	71,842	5,10%
19	33.05.19	GOMBONG	25,064	49,88%	25,182	50,12%	50,246	3,56%
20	33.05.20	KARANGANYAR	19,252	50,44%	18,917	49,56%	38,169	2,71%
21	33.05.21	KARANGGAYAM	31,503	51,04%	30,221	48,96%	61,724	4,38%
22	33.05.22	SADANG	12,253	51,48%	11,550	48,52%	23,803	1,69%
23	33.05.23	BONOROWO	11,358	51,01%	10,909	48,99%	22,267	1,58%
24	33.05.24	PADURESO	8,684	50,69%	8,446	49,31%	17,130	1,21%
25	33.05.25	PONCOWARNO	9,800	50,90%	9,454	49,10%	19,254	1,37%
26	33.05.26	KARANGSAMBUNG	25,185	50,99%	24,206	49,01%	49,391	3,50%
<b>Jumlah</b>			<b>715,284</b>	<b>50,73%</b>	<b>694,667</b>	<b>49,27</b>	<b>1,409,951</b>	<b>0,00</b>

Sumber : Data Konsolidasi Bersih (DKB) Kementerian Dalam Negeri Semester I Tahun 2022

**Tabel 2. Jumlah Penduduk Per Desa Se-Kecamatan Ayah**

<b>Kabupaten/Kota : 33.05 KEBUMEN</b>								
<b>Kecamatan : 330.5.01 AYAH</b>								
No	Desa/Kelurahan		Laki-Laki		Perempuan		Jumlah Total	
	Kode	Nama	Jumlah	%	Jumlah	%	Desa/Kel	%
1	2001	ARGOPENI	1,894	50,21%	1,878	49,79%	3,772	5,64%
2	2002	KARANGDUWUR	2,541	50,67%	2,474	49,33%	5,015	7,50%
3	2003	SRATI	2,042	51,51%	1,922	48,49%	3,964	5,93%
4	2004	PASIR	1,551	50,75%	1,505	49,25%	3,056	4,57%
5	2005	JINTUNG	1,385	50,38%	1,364	49,62%	2,749	4,11%
6	2006	BANJARARJO	1,293	50,65%	1,260	49,35%	2,553	3,82%
7	2007	ARGOSARI	2,327	50,60%	2,272	49,40%	4,599	6,88%
8	2008	WATUKELIR	1,480	51,19%	1,411	48,81%	2,891	4,32%
9	2009	KALIBANGKANG	1,894	50,24%	1,876	49,76%	3,770	5,64%
10	2010	TLOGOSARI	1,452	50,93%	1,399	49,07%	2,851	4,26%
11	2011	KALIPOH	1,781	51,27%	1,693	48,73%	3,474	5,20%
12	2012	AYAH	996	50,97%	958	49,03%	1,954	2,92%
13	2013	CANDIRENGGO	2,957	50,67%	2,879	49,33%	5,836	8,73%
14	2014	MANGUNWENI	1,735	51,13%	1,658	48,87%	3,393	5,07%
15	2015	JATIJAJAR	3,781	50,13%	3,761	49,87%	7,542	11,28%
16	2016	DEMANGSARI	2,817	51,41%	2,663	48,59%	5,480	8,20%
17	2017	BULUREJO	1,325	50,98%	1,274	49,02%	2,599	3,89%
18	2018	KEDUNGWERU	695	50,73%	675	49,27%	1,370	2,05%
<b>Jumlah</b>			<b>33,946</b>	<b>50,77</b>	<b>32,922</b>	<b>49,23%</b>	<b>66,868</b>	<b>0.00</b>

Sumber : Data Konsolidasi Bersih (DKB) Kementerian Dalam Negeri Semester I Tahun 2022

**Tabel 3. Jumlah Penduduk Per Desa Se-Kecamatan Buayan**

<b>Kabupaten/Kota : 33.05 KEBUMEN</b>								
<b>Kecamatan : 33.05.02 BUAYAN</b>								
No	Desa/Kelurahan		Laki-Laki		Perempuan		Jumlah Total	
	Kode	Nama	Jumlah	%	Jumlah	%	Desa/Kel	%
19	2001	KARANGBOLONG	1,356	51,00%	1,303	49,00%	2,659	3,90%
20	2002	JLADRI	1,951	50,28%	1,929	49,72%	3,880	5,69%
21	2003	ADIWARNO	1,251	50,73%	1,215	49,27%	2,466	3,62%
22	2004	RANGKAH	899	50,34%	887	49,66%	1,786	2,62%
23	2005	WONODADI	1,017	50,30%	1,005	49,70%	2,022	2,97%
24	2006	GEBLUG	738	50,90%	712	49,10%	1,450	2,13%
25	2007	ROGODADI	1,008	50,15%	1,002	49,85%	2,010	2,95%
26	2008	PAKURAN	1,067	50,19%	1,059	49,81%	2,126	3,12%
27	2009	BUAYAN	1,338	50,49%	1,312	49,51%	2,650	3,89%
28	2010	SIKAYU	3,286	50,59%	3,209	49,41%	6,495	9,52%
29	2011	KARANGSARI	943	49,58%	959	50,42%	1,902	2,79%
30	2012	ROGODONO	1,794	51,17%	1,712	48,83%	3,506	5,14%
31	2013	BANYUMUDAL	2,794	51,47%	2,634	48,53%	5,428	7,96%
32	2014	TUGU	2,513	51,06%	2,409	48,94%	4,922	7,22%
33	2015	NOGORAJI	3,104	51,94%	2,872	48,06%	5,976	8,76%
34	2016	MERGOSONO	1,574	51,27%	1,496	48,73%	3,070	4,50%
35	2017	SEMAMPIR	780	53,24%	685	46,76%	1,465	2,15%
36	2018	JOGOMULYO	2,247	52,12%	2,064	47,88%	4,311	6,32%
37	2019	PURBOWANGI	3,250	50,58%	3,176	49,42%	6,426	9,42%
38	2020	JATIROTO	1,878	51,61%	1,761	48,39%	3,639	5,34%
<b>Jumlah</b>			<b>34,788</b>	<b>51,02%</b>	<b>33,401</b>	<b>48,98%</b>	<b>68,189</b>	<b>0.00</b>

Sumber : Data Konsolidasi Bersih (DKB) Kementerian Dalam Negeri Semester I Tahun 2022

**Tabel 4. Jumlah Penduduk Per Desa Se-Kecamatan Puring**

Kabupaten/Kota : 33.05 KEBUMEN								
Kecamatan : 33.05.03 PURING								
No	Desa/Kelurahan		Laki-Laki		Perempuan		Jumlah Total	
	Kode	Nama	Jumlah	%	Jumlah	%	Desa/Kel	%
39	2001	TAMBAKMULYO	3,296	50,24%	3,264	49,76%	6,560	10,02%
40	2002	SUROREJAN	2,379	50,90%	2,295	49,10%	4,674	7,14%
41	2003	WALUYOREJO	2,085	50,45%	2,048	49,55%	4,133	6,31%
42	2004	SIDOHARJO	1,400	51,09%	1,340	48,91%	2,740	4,18%
43	2005	PULIHARJO	1,378	49,55%	1,403	50,45%	2,781	4,25%
44	2006	PURWOSARI	1,901	50,42%	1,869	49,58%	3,770	5,76%
45	2007	ARJOWINANGUN	800	49,91%	803	50,09%	1,603	2,45%
46	2008	KRANDEGAN	1,666	51,32%	1,580	48,68%	3,246	4,96%
47	2009	KALENG	1,592	49,94%	1,596	50,06%	3,188	4,87%
48	2010	TUKINGGEDONG	1,082	50,49%	1,061	49,51%	2,143	3,27%
49	2011	PURWOHARJO	755	49,19%	780	50,81%	1,535	2,34%
50	2012	BANJAREJO	2,297	49,79%	2,316	50,21%	4,613	7,04%
51	2013	WETONKULON	903	50,93%	870	49,07%	1,773	2,71%
52	2014	PESURUHAN	333	51,15%	318	48,85%	651	0,99%
53	2015	WETONWETAN	952	49,92%	955	50,08%	1,907	2,91%
54	2016	KEDALEMANKULON	1,103	53,29%	967	46,71%	2,070	3,16%
55	2017	KEDALEMANWETAN	1,402	50,69%	1,364	49,31%	2,766	4,22%
56	2018	SRUSUHJURUTENGAH	728	51,38%	689	48,62%	1,417	2,16%
57	2019	SITIADI	1,957	49,72%	1,979	50,28%	3,936	6,01%
58	2020	BUMIREJO	1,448	49,90%	1,454	50,10%	2,902	4,43%
59	2021	MADUREJO	1,296	50,49%	1,271	49,51%	2,567	3,92%
60	2022	SIDOBUNDER	1,219	51,30%	1,157	48,70%	2,376	3,63%
61	2023	SIDODADI	1,104	51,59%	1,036	48,41%	2,140	3,27%
<b>Jumlah</b>			<b>33,076</b>	<b>50,50</b>	<b>32,415</b>	<b>49,50</b>	<b>65,491</b>	<b>0.00</b>

Sumber : Data Konsolidasi Bersih (DKB) Kementerian Dalam Negeri Semester I Tahun 2022



**Tabel 5. Jumlah Penduduk Per Desa Se-Kecamatan Petanahan**

Kabupaten/Kota : 33.05 KEBUMEN								
Kecamatan : 33.05.04 PETANAHAN								
No	Desa/Kelurahan		Laki-Laki		Perempuan		Jumlah Total	
	Kode	Nama	Jumlah	%	Jumlah	%	Desa/Kel	%
62	2001	KARANGREJO	2,447	50,09%	2,438	49,91%	4,885	7,87%
63	2002	KARANGGADUNG	1,328	49,29%	1,366	50,71%	2,694	4,34%
64	2003	TEGALRETNO	1,235	50,45%	1,213	49,55%	2,448	3,94%
65	2004	AMPELSARI	946	49,66%	959	50,34%	1,905	3,07%
66	2005	MUNGGU	1,682	50,57%	1,644	49,43%	3,326	5,36%
67	2006	KEWANGUNAN	1,679	50,57%	1,641	49,43%	3,320	5,35%
68	2007	KARANGDUWUR	2,499	50,12%	2,487	49,88%	4,986	8,03%
69	2008	PETANAHAN	2,056	49,79%	2,073	50,21%	4,129	6,65%
70	2009	KEBONSARI	726	49,59%	738	50,41%	1,464	2,36%
71	2010	GROGOLPENATUS	1,535	50,36%	1,513	49,64%	3,048	4,91%
72	2011	GROGOLBENINGSARI	2,025	50,99%	1,946	49,01%	3,971	6,40%
73	2012	JOGOMERTAN	2,009	50,81%	1,945	49,19%	3,954	6,37%
74	2013	TANJUNGSARI	2,252	51,76%	2,099	48,24%	4,351	7,01%
75	2014	SIDOMULYO	1,176	51,83%	1,093	48,17%	2,269	3,65%
76	2015	GRUJUGAN	890	50,63%	868	49,37%	1,758	2,83%
77	2016	KRITIG	1,413	50,96%	1,360	49,04%	2,773	4,47%
78	2017	NAMPUDADI	1,191	51,72%	1,112	48,28%	2,303	3,71%
79	2018	TRESNOREJO	620	49,52%	632	50,48%	1,252	2,02%
80	2019	PODOURIP	746	50,17%	741	49,83%	1,487	2,40%
81	2020	JATIMULYO	1,367	49,01%	1,422	50,99%	2,789	4,49%
82	2021	BANJARWINANGUN	1,538	51,73%	1,435	48,27%	2,973	4,79%
<b>Jumlah</b>			<b>31,360</b>	<b>50,51%</b>	<b>30,725</b>	<b>49,49%</b>	<b>62,085</b>	<b>0,00</b>

Sumber : Data Konsolidasi Bersih (DKB) Kementerian Dalam Negeri Semester I Tahun 2022

**Tabel 6. Jumlah Penduduk Per Desa Se-Kecamatan Klirong**

Kabupaten/Kota : 33.05 KEBUMEN								
Kecamatan : 33.5.05 KLIRONG								
No	Desa/Kelurahan		Laki-Laki		Perempuan		Jumlah Total	
	Kode	Nama	Jumlah	%	Jumlah	%	Desa/Kel	%
83	2001	JOGOSIMO	1,860	51,16%	1,776	48,84%	3,636	5,53%
84	2002	TANGGULANGIN	1,940	51,34%	1,839	48,66%	3,779	5,75%
85	2003	PANDANLOR	1,491	50,47%	1,463	49,53%	2,954	4,49%
86	2004	TAMBAKPROGATEN	1,460	50,84%	1,412	49,16%	2,872	4,37%
87	2005	GEBANGSARI	1,182	50,95%	1,138	49,05%	2,320	3,53%
88	2006	KLEGENREJO	1,834	50,93%	1,767	49,07%	3,601	5,47%
89	2007	BENDOGARAP	851	48,52%	903	51,48%	1,754	2,67%
90	2008	KEDUNGSARI	1,497	49,34%	1,537	50,66%	3,034	4,61%
91	2009	JERUKAGUNG	1,312	49,66%	1,330	50,34%	2,642	4,02%
92	2010	KLEGENWONOSARI	1,109	49,46%	1,133	50,54%	2,242	3,41%
93	2011	KLIRONG	907	49,97%	908	50,03%	1,815	2,76%
94	2012	KALIWUNGU	881	50,60%	860	49,40%	1,741	2,65%
95	2013	JATIMALANG	1,091	50,37%	1,075	49,63%	2,166	3,29%
96	2014	KARANGGLONGGONG	335	48,76%	352	51,24%	687	1,04%
97	2015	RANTEREJO	970	52,07%	893	47,93%	1,863	2,83%
98	2016	WOTBUWONO	1,465	51,58%	1,375	48,42%	2,840	4,32%
99	2017	TAMBAKAGUNG	1,212	50,21%	1,202	49,79%	2,414	3,67%
100	2018	SITIREJO	747	49,67%	757	50,33%	1,504	2,29%
101	2019	GADUNGREJO	1,024	50,49%	1,004	49,51%	2,028	3,08%
102	2020	DOROWATI	1,786	51,75%	1,665	48,25%	3,451	5,25%
103	2021	BUMIHARJO	1,814	51,03%	1,741	48,97%	3,555	5,41%
104	2022	KEBADONGAN	1,630	51,70%	1,523	48,30%	3,153	4,79%
105	2023	PODOLUHUR	2,338	51,22%	2,227	48,78%	4,565	6,94%
106	2024	KEDUNGWINANGUN	2,622	50,85%	2,534	49,15%	5,156	7,84%
<b>Jumlah</b>			<b>33,358</b>	<b>50,72%</b>	<b>32,414</b>	<b>49,28%</b>	<b>65,772</b>	<b>0.00</b>

Sumber : Data Konsolidasi Bersih (DKB) Kementerian Dalam Negeri Semester I Tahun 2022

**Tabel 7. Jumlah Penduduk Per Desa Se-Kecamatan Buluspesantren**

<b>Kabupaten/Kota : 33.05 KEBUMEN</b>								
<b>Kecamatan : 33.05.06 BULUSPESANTREN</b>								
No	Desa/Kelurahan		Laki-Laki		Perempuan		Jumlah Total	
	Kode	Nama	Jumlah	%	Jumlah	%	Desa/Kel	%
107	2001	AYAMPutih	2,434	50,67%	2,370	49,33%	4,804	7,92%
108	2002	SETROJENAR	1,547	50,05%	1,544	49,95%	3,091	5,09%
109	2003	BRECONG	2,427	51,53%	2,283	48,47%	4,710	7,76%
110	2004	BANJURPASAR	1,662	49,98%	1,663	50,02%	3,325	5,48%
111	2005	INDROSARI	619	50,33%	611	49,67%	1,230	2,03%
112	2006	BULUSPESANTREN	828	50,67%	806	49,33%	1,634	2,69%
113	2007	BANJURMUKADAN	704	50,98%	677	49,02%	1,381	2,28%
114	2008	WALUYO	2,192	50,74%	2,128	49,26%	4,320	7,12%
115	2009	BOCOR	1,985	51,08%	1,901	48,92%	3,886	6,40%
116	2010	MADURETNO	1,206	50,63%	1,176	49,37%	2,382	3,93%
117	2011	AMBALKUMOLO	1,102	49,59%	1,120	50,41%	2,222	3,66%
118	2012	RANTEWRINGIN	1,769	50,79%	1,714	49,21%	3,483	5,74%
119	2013	TAMBAKREJO	866	50,44%	851	49,56%	1,717	2,83%
120	2014	SANGUBANYU	1,737	51,24%	1,653	48,76%	3,390	5,59%
121	2015	ARJOWINANGUN	549	51,79%	511	48,21%	1,060	1,75%
122	2016	AMPIH	1,275	50,82%	1,234	49,18%	2,509	4,14%
123	2017	JOGOPATEN	1,451	51,11%	1,388	48,89%	2,839	4,68%
124	2018	KLAPASAWIT	2,131	51,39%	2,016	48,61%	4,147	6,84%
125	2019	SIDOMORO	2,343	51,51%	2,206	48,49%	4,549	7,50%
126	2020	TANJUNGREJO	1,067	51,05%	1,023	48,95%	2,090	3,44%
127	2021	TANJUNGSARI	981	51,52%	923	48,48%	1,904	3,14%
<b>Jumlah</b>			<b>30,875</b>	<b>50,89%</b>	<b>29,798</b>	<b>49,11%</b>	<b>60,673</b>	<b>0.00</b>

Sumber : Data Konsolidasi Bersih (DKB) Kementerian Dalam Negeri Semester I Tahun 2022

**Tabel 8. Jumlah Penduduk Per Desa Se-Kecamatan Ambal**

Kabupaten/Kota : 33.05 KEBUMEN								
Kecamatan : 33.05.07 AMBAL								
No	Desa/Kelurahan		Laki-Laki		Perempuan		Jumlah Total	
	Kode	Nama	Jumlah	%	Jumlah	%	Desa/Kel.	%
128	2001	ENTAK	1,153	52,41%	1,047	47,59%	2,200	3,38%
129	2002	PLEMPUKANKEMBARAN	580	50,00%	580	50,00%	1,160	1,78%
130	2003	KENOYOJAYAN	876	51,62%	821	48,38%	1,697	2,61%
131	2004	AMBALRESMI	2,233	50,21%	2,214	49,79%	4,447	6,83%
132	2005	KAIBONPETANGKURAN	1,183	52,58%	1,067	47,42%	2,250	3,46%
133	2006	KAIBON	1,185	52,16%	1,087	47,84%	2,272	3,49%
134	2007	SUMBERJATI	1,020	49,20%	1,053	50,80%	2,073	3,18%
135	2008	BLENGORWETAN	953	50,34%	940	49,66%	1,893	2,91%
136	2009	BLENGORKULON	1,148	50,62%	1,120	49,38%	2,268	3,48%
137	2010	BENERWETAN	812	50,03%	811	49,97%	1,623	2,49%
138	2011	BENERKULON	1,651	52,21%	1,511	47,79%	3,162	4,86%
139	2012	AMBALKLIWONAN	1,132	51,83%	1,052	48,17%	2,184	3,35%
140	2013	PASARSENEN	936	50,19%	929	49,81%	1,865	2,86%
141	2014	PUCANGAN	819	52,00%	756	48,00%	1,575	2,42%
142	2015	AMBALKEBREK	762	51,98%	704	48,02%	1,466	2,25%
143	2016	GONDANGLEGI	1,338	51,34%	1,268	48,66%	2,606	4,00%
144	2017	BANJARSARI	496	49,75%	501	50,25%	997	1,53%
145	2018	LAJER	967	51,19%	922	48,81%	1,889	2,90%
146	2019	SINGOSARI	988	51,17%	943	48,83%	1,931	2,97%
147	2020	SIDOLUHUR	2,050	51,86%	1,903	48,14%	3,953	6,07%
148	2021	SINUNGREJO	1,027	49,78%	1,036	50,22%	2,063	3,17%
149	2022	AMBARWINANGUN	937	49,81%	944	50,19%	1,881	2,89%
150	2023	PENEKET	863	51,43%	815	48,57%	1,678	2,58%
151	2024	SIDOREJO	573	50,62%	559	49,38%	1,132	1,74%
152	2025	SIDOMULYO	861	52,79%	770	47,21%	1,631	2,50%
153	2026	SIDOMUKTI	1,185	49,56%	1,206	50,44%	2,391	3,67%
154	2027	PRASUTAN	639	50,84%	618	49,16%	1,257	1,93%
155	2028	KRADENAN	597	51,11%	571	48,89%	1,168	1,79%
156	2029	PAGEDANGAN	1,293	51,56%	1,215	48,44%	2,508	3,85%
157	2030	SUROBAYAN	1,097	51,48%	1,034	48,52%	2,131	3,27%
158	2031	DUKUHREJOSARI	1,015	50,80%	983	49,20%	1,998	3,07%
159	2032	KEMBANGSAWIT	908	51,36%	860	48,64%	1,768	2,72%
<b>Jumlah</b>			<b>33,277</b>	<b>51,10%</b>	<b>31,840</b>	<b>48,90%</b>	<b>65,117</b>	<b>0.00</b>

Sumber : Data Konsolidasi Bersih (DKB) Kementerian Dalam Negeri Semester I Tahun 2022

**Tabel 9. Jumlah Penduduk Per Desa Se-Kecamatan Mirit**

Kabupaten/Kota : 33.05 KEBUMEN								
Kecamatan : 33.05.08 MIRIT								
No	Desa/Kelurahan		Laki-Laki		Perempuan		Jumlah Total	
	Kode	Nama	Jumlah	%	Jumlah	%	Desa/Kel.	%
160	2001	MIRITPETIKUSAN	939	51,26%	893	48,74%	1,832	3,32%
161	2002	TLOGODEPOK	1,612	50,58%	1,575	49,42%	3,187	5,78%
162	2003	MIRIT	1,053	51,64%	986	48,36%	2,039	3,70%
163	2004	TLOGOPRAGOTO	1,077	50,26%	1,066	49,74%	2,143	3,88%
164	2005	LEMBUPURWO	2,359	51,16%	2,252	48,84%	4,611	8,36%
165	2006	WIROMARTAN	1,091	48,60%	1,154	51,40%	2,245	4,07%
166	2007	ROWO	1,035	50,24%	1,025	49,76%	2,060	3,73%
167	2008	SINGOYUDAN	848	50,48%	832	49,52%	1,680	3,04%
168	2009	WERGONAYAN	1,340	51,30%	1,272	48,70%	2,612	4,73%
169	2010	SELOTUMPENG	1,710	52,39%	1,554	47,61%	3,264	5,92%
170	2011	SITIBENTAR	1,191	50,53%	1,166	49,47%	2,357	4,27%
171	2012	KARANGGEDE	888	51,45%	838	48,55%	1,726	3,13%
172	2013	KERTODESO	1,917	51,12%	1,833	48,88%	3,750	6,80%
173	2014	PATUKREJOMULYO	719	51,47%	678	48,53%	1,397	2,53%
174	2015	PATUKGAWEMULYO	1,108	50,27%	1,096	49,73%	2,204	3,99%
175	2016	MANGUNRANAN	1,303	51,81%	1,212	48,19%	2,515	4,56%
176	2017	PEKUTAN	1,167	51,46%	1,101	48,54%	2,268	4,11%
177	2018	WIROGATEN	1,750	51,05%	1,678	48,95%	3,428	6,21%
178	2019	WINONG	810	49,72%	819	50,28%	1,629	2,95%
179	2020	NGABEAN	1,991	49,64%	2,020	50,36%	4,011	7,27%
180	2021	SARWOGADUNG	1,539	50,88%	1,486	49,12%	3,025	5,48%
181	2022	KRUBUNGAN	592	49,46%	605	50,54%	1,197	2,17%
<b>Jumlah</b>			<b>28,039</b>	<b>50,81%</b>	<b>27,141</b>	<b>49,19%</b>	<b>55,180</b>	<b>0.00</b>

Sumber : Data Konsolidasi Bersih (DKB) Kementerian Dalam Negeri Semester I Tahun 2022

**Tabel 10. Jumlah Penduduk Per Desa Se-Kecamatan Prembun**

Kabupaten/Kota : 33.05 KEBUMEN								
Kecamatan : 33.05.09 PREMBUN								
No	Desa/Kelurahan		Laki-Laki		Perempuan		Jumlah Total	
	Kode	Nama	Jumlah	%	Jumlah	%	Desa/Kel	%
182	2001	TERSOBO	1,405	49,98%	1,406	50,02%	2,811	9,51%
183	2002	PREMBUN	1,966	49,62%	1,996	50,38%	3,962	13,40%
184	2003	KABEKELAN	1,109	49,38%	1,137	50,62%	2,246	7,60%
185	2004	TUNGGALROSO	1,276	49,67%	1,293	50,33%	2,569	8,69%
186	2005	KEDUNGGWARU	682	50,63%	665	49,37%	1,347	4,56%
187	2006	BAGUNG	1,071	48,97%	1,116	51,03%	2,187	7,40%
188	2007	SIDOGEDE	1,921	52,31%	1,751	47,69%	3,672	12,42%
189	2008	SEMBIRKADIPATEN	741	49,80%	747	50,20%	1,488	5,03%
190	2009	KEDUNGBULUS	555	48,77%	583	51,23%	1,138	3,85%
191	2010	MULYOSRI	1,004	50,71%	976	49,29%	1,980	6,70%
192	2011	PESUNINGAN	1,113	49,84%	1,120	50,16%	2,233	7,55%
193	2012	PECARIKAN	531	51,60%	498	48,40%	1,029	3,48%
194	2013	KABUARAN	1,465	50,57%	1,432	49,43%	2,897	9,80%
<b>Jumlah</b>			<b>14,839</b>	<b>50,20%</b>	<b>14,720</b>	<b>49,80%</b>	<b>29,559</b>	<b>0.00</b>

Sumber : Data Konsolidasi Bersih (DKB) Kementerian Dalam Negeri Semester I Tahun 2022

**Tabel 11. Jumlah Penduduk Per Desa Se-Kecamatan Kutowinangun**

Kabupaten/Kota : 33.05 KEBUMEN								
Kecamatan : 33.05.10 KUTOWINANGUN								
No	Desa/Kelurahan		Laki-Laki		Perempuan		Jumlah Total	
	Kode	Nama	Jumlah	%	Jumlah	%	Desa/Kel	%
195	2001	PEKUNDEN	993	52,10%	913	47,90%	1,906	3,85%
196	2002	TANJUNGMERU	968	50,08%	965	49,92%	1,933	3,91%
197	2003	KUWARISAN	1,800	49,78%	1,816	50,22%	3,616	7,31%
198	2004	KUTOWINANGUN	2,237	50,03%	2,234	49,97%	4,471	9,03%
199	2005	LUNDONG	1,210	50,99%	1,163	49,01%	2,373	4,79%
200	2006	MEKARSARI	1,715	50,56%	1,677	49,44%	3,392	6,85%
201	2007	BABADSARI	1,873	51,12%	1,791	48,88%	3,664	7,40%
202	2008	UNGARAN	1,307	50,78%	1,267	49,22%	2,574	5,20%
203	2009	MRINEN	742	50,82%	718	49,18%	1,460	2,95%
204	2010	PEJAGATAN	1,475	52,47%	1,336	47,53%	2,811	5,68%
205	2011	TRIWARNO	1,566	50,52%	1,534	49,48%	3,100	6,26%
206	2012	KOROWELANG	977	50,28%	966	49,72%	1,943	3,93%
207	2013	JLEGIWINANGUN	1,458	50,54%	1,427	49,46%	2,885	5,83%
208	2014	LUMBU	1,469	52,50%	1,329	47,50%	2,798	5,65%
209	2015	TANJUNGSARI	1,511	50,74%	1,467	49,26%	2,978	6,02%
210	2016	KALIPUTIH	899	51,11%	860	48,89%	1,759	3,55%
211	2017	TUNJUNGSETO	955	51,48%	900	48,52%	1,855	3,75%
212	2018	PESALAKAN	602	51,37%	570	48,63%	1,172	2,37%
213	2019	KARANGSARI	1,402	50,04%	1,400	49,96%	2,802	5,66%
<b>Jumlah</b>			<b>25,159</b>	<b>50,83%</b>	<b>24,333</b>	<b>49,17%</b>	<b>49,492</b>	<b>0.00</b>

Sumber : Data Konsolidasi Bersih (DKB) Kementerian Dalam Negeri Semester I Tahun 2022

**Tabel 12. Jumlah Penduduk Per Desa Se-Kecamatan Alian**

Kabupaten/Kota : 33.05 KEBUMEN								
Kecamatan : 33.05.11 ALIAN								
No	Desa/Kelurahan		Laki-Laki		Perempuan		Jumlah Total	
	Kode	Nama	Jumlah	%	Jumlah	%	Desa/Kel	%
214	2001	BOJONGSARI	3,189	51,64%	2,986	48,36%	6,175	8,89%
215	2002	SUROTRUNAN	2,247	51,04%	2,155	48,96%	4,402	6,34%
216	2003	KAMBANGSARI	782	49,75%	790	50,25%	1,572	2,26%
217	2004	JATIMULYO	2,084	50,77%	2,021	49,23%	4,105	5,91%
218	2005	TANUHARJO	1,465	49,93%	1,469	50,07%	2,934	4,22%
219	2006	KARANGTANJUNG	1,630	50,50%	1,598	49,50%	3,228	4,65%
220	2007	KEMANGGUAN	2,640	52,30%	2,408	47,70%	5,048	7,26%
221	2008	KALIJAYA	1,889	51,82%	1,756	48,18%	3,645	5,25%
222	2009	KARANGKEMBANG	1,976	51,80%	1,839	48,20%	3,815	5,49%
223	2010	SELILING	3,245	51,43%	3,065	48,57%	6,310	9,08%
224	2011	TLOGOWULUNG	924	50,00%	924	50,00%	1,848	2,66%
225	2012	KALIPUTIH	1,715	51,92%	1,588	48,08%	3,303	4,75%
226	2013	WONOKROMO	3,171	50,89%	3,060	49,11%	6,231	8,97%
227	2014	SAWANGAN	2,104	50,82%	2,036	49,18%	4,140	5,96%
228	2015	KALIRANCANG	2,338	49,65%	2,371	50,35%	4,709	6,78%
229	2016	KRAKAL	4,065	50,68%	3,956	49,32%	8,021	11,54%
<b>Jumlah</b>			<b>35,464</b>	<b>51,04%</b>	<b>34,022</b>	<b>48,96%</b>	<b>69,486</b>	<b>0.00</b>

Sumber : Data Konsolidasi Bersih (DKB) Kementerian Dalam Negeri Semester I Tahun 2022



**Tabel 13. Jumlah Penduduk Per Desa/Kelurahan Se-Kecamatan Kebumen**

Kabupaten/Kota : 33.05 KEBUMEN								
Kecamatan : 33.05.12 KEBUMEN								
No	Desa/Kelurahan		Laki-Laki		Perempuan		Jumlah Total	
	Kode	Nama	Jumlah	%	Jumlah	%	Desa/Kel	%
230	1010	SELANG	2,175	50,77%	2,109	49,23%	4,284	3,19%
231	1012	TAMANWINANGUN	5,073	50,50%	4,972	49,50%	10,045	7,47%
232	1013	PANJER	5,315	49,81%	5,356	50,19%	10,671	7,94%
233	1024	KEBUMEN	3,712	49,36%	3,808	50,64%	7,520	5,60%
234	1026	BUMIREJO	4,169	49,68%	4,223	50,32%	8,392	6,24%
235	2001	MUKTISARI	2,673	51,93%	2,474	48,07%	5,147	3,83%
236	2002	MURTIREJO	1,676	51,25%	1,594	48,75%	3,270	2,43%
237	2003	DEPOKREJO	1,928	51,55%	1,812	48,45%	3,740	2,78%
238	2004	MENGKOWO	1,081	50,85%	1,045	49,15%	2,126	1,58%
239	2005	GESIKAN	1,342	50,99%	1,290	49,01%	2,632	1,96%
240	2006	KALIBAGOR	2,189	49,78%	2,208	50,22%	4,397	3,27%
241	2007	ARGOPENI	1,634	49,73%	1,652	50,27%	3,286	2,44%
242	2008	JATISARI	3,405	51,56%	3,199	48,44%	6,604	4,91%
243	2009	KALIREJO	2,296	51,33%	2,177	48,67%	4,473	3,33%
244	2011	ADIKARSO	2,105	51,15%	2,010	48,85%	4,115	3,06%
245	2014	KEMBARAN	1,067	51,32%	1,012	48,68%	2,079	1,55%
246	2015	SUMBERADI	1,347	49,94%	1,350	50,06%	2,697	2,01%
247	2016	WONOSARI	2,838	49,96%	2,843	50,04%	5,681	4,23%
248	2017	ROWOREJO	1,562	50,91%	1,506	49,09%	3,068	2,28%
249	2018	TANAHSARI	1,916	52,02%	1,767	47,98%	3,683	2,74%
250	2019	BANDUNG	1,954	51,39%	1,848	48,61%	3,802	2,83%
251	2020	CANDIMULYO	1,116	51,48%	1,052	48,52%	2,168	1,61%
252	2021	KALIJIREK	1,074	51,29%	1,020	48,71%	2,094	1,56%
253	2022	CANDIWULAN	1,463	51,41%	1,383	48,59%	2,846	2,12%
254	2023	KAWEDUSAN	1,331	51,73%	1,242	48,27%	2,573	1,91%
255	2025	KUTOSARI	3,047	48,98%	3,174	51,02%	6,221	4,63%
256	2027	GEMEKSEKTI	3,582	51,58%	3,362	48,42%	6,944	5,17%
257	2028	KARANGSARI	3,343	50,81%	3,236	49,19%	6,579	4,90%
258	2029	JEMUR	1,633	50,09%	1,627	49,91%	3,260	2,43%
<b>Jumlah</b>			<b>68,046</b>	<b>50,63%</b>	<b>66,351</b>	<b>49,37%</b>	<b>134,397</b>	<b>0.00</b>

Sumber : Data Konsolidasi Bersih (DKB) Kementerian Dalam Negeri Semester I Tahun 2022

**Tabel 14. Jumlah Penduduk Per Desa Se-Kecamatan Pejagoan**

<b>Kabupaten/Kota : 33.05 KEBUMEN</b>								
<b>Kecamatan : 33.05.13 PEJAGOAN</b>								
No	Desa/Kelurahan		Laki-Laki		Perempuan		Jumlah Total	
	Kode	Nama	Jumlah	%	Jumlah	%	Desa/Kel	%
259	2001	LOGEDE	1,889	50,64%	1,841	49,36%	3,730	6,61%
260	2002	KUWAYUHAN	3,687	50,51%	3,612	49,49%	7,299	12,93%
261	2003	KEDAWUNG	4,838	51,23%	4,605	48,77%	9,443	16,72%
262	2004	PEJAGOAN	3,164	49,95%	3,170	50,05%	6,334	11,22%
263	2005	KEBULUSAN	2,566	50,88%	2,477	49,12%	5,043	8,93%
264	2006	ADITIRTO	1,687	50,91%	1,627	49,09%	3,314	5,87%
265	2007	KARANGPOH	1,751	51,79%	1,630	48,21%	3,381	5,99%
266	2008	JEMUR	2,799	52,53%	2,529	47,47%	5,328	9,44%
267	2009	PRIGI	1,117	51,14%	1,067	48,86%	2,184	3,87%
268	2010	KEBAGORAN	987	50,85%	954	49,15%	1,941	3,44%
269	2011	PENGARINGAN	363	50,91%	350	49,09%	713	1,26%
270	2012	PENIRON	3,404	51,23%	3,241	48,77%	6,645	11,77%
271	2013	WATULAWANG	571	51,26%	543	48,74%	1,114	1,97%
<b>Jumlah</b>			<b>28,823</b>	<b>51,04%</b>	<b>27,646</b>	<b>48,96%</b>	<b>56,469</b>	<b>0.00</b>

Sumber : Data Konsolidasi Bersih (DKB) Kementerian Dalam Negeri Semester I Tahun 2022

**Tabel 15. Jumlah Penduduk Per Desa Se-Kecamatan Sruweng**

Kabupaten/Kota : 33.05 KEBUMEN								
Kecamatan : 33.05.14 SRUWENG								
No	Desa/Kelurahan		Laki-Laki		Perempuan		Jumlah Total	
	Kode	Nama	Jumlah	%	Jumlah	%	Desa/Kel	%
272	2001	MENGANTI	1,054	50,12%	1,049	49,88%	2,103	3,32%
273	2002	TRIKARSO	2,080	50,87%	2,009	49,13%	4,089	6,45%
274	2003	SIDOHARJO	1,563	49,79%	1,576	50,21%	3,139	4,95%
275	2004	GIWANGRETNO	2,157	49,94%	2,162	50,06%	4,319	6,81%
276	2005	JABRES	1,274	50,44%	1,252	49,56%	2,526	3,99%
277	2006	SRUWENG	1,670	49,25%	1,721	50,75%	3,391	5,35%
278	2007	KARANGGEDANG	1,238	49,78%	1,249	50,22%	2,487	3,92%
279	2008	PURWODESO	1,063	51,18%	1,014	48,82%	2,077	3,28%
280	2009	KLEPUSANGGAR	620	50,32%	612	49,68%	1,232	1,94%
281	2010	TANGGERAN	1,574	50,37%	1,551	49,63%	3,125	4,93%
282	2011	KARANGSARI	487	50,31%	481	49,69%	968	1,53%
283	2012	KARANGPULE	1,561	50,08%	1,556	49,92%	3,117	4,92%
284	2013	PAKURAN	1,644	52,01%	1,517	47,99%	3,161	4,99%
285	2014	PENGEMPON	2,118	51,11%	2,026	48,89%	4,144	6,54%
286	2015	KEJAWANG	1,357	51,00%	1,304	49,00%	2,661	4,20%
287	2016	KARANGJAMBU	713	49,72%	721	50,28%	1,434	2,26%
288	2017	SIDOAGUNG	3,492	50,66%	3,401	49,34%	6,893	10,88%
289	2018	PENUSUPAN	702	49,06%	729	50,94%	1,431	2,26%
290	2019	DONOSARI	1,325	50,75%	1,286	49,25%	2,611	4,12%
291	2020	PANDANSARI	3,500	50,44%	3,439	49,56%	6,939	10,95%
292	2021	CONDONGCAMPUR	781	50,98%	751	49,02%	1,532	2,42%
<b>Jumlah</b>			<b>31,973</b>	<b>50,45%</b>	<b>31,406</b>	<b>49,55%</b>	<b>63,379</b>	<b>0.00</b>

Sumber : Data Konsolidasi Bersih (DKB) Kementerian Dalam Negeri Semester I Tahun 2022

**Tabel 16. Jumlah Penduduk Per Desa Se-Kecamatan Adimulyo**

<b>Kabupaten/Kota : 33.05 KEBUMEN</b>								
<b>Kecamatan : 33.05.15 ADIMULYO</b>								
No	Desa/Kelurahan		Laki-Laki		Perempuan		Jumlah Total	
	Kode	Nama	Jumlah	%	Jumlah	%	Desa/Kel	%
293	2001	SUGIHWARAS	935	51,77%	871	48,23%	1,806	4,69%
294	2002	TAMBAHARJO	920	50,86%	889	49,14%	1,809	4,70%
295	2003	TEPAKYANG	855	51,79%	796	48,21%	1,651	4,29%
296	2004	SIDOMULYO	720	48,62%	761	51,38%	1,481	3,85%
297	2005	WOJOSARI	611	48,65%	645	51,35%	1,256	3,26%
298	2006	CANDIWULAN	984	49,15%	1,018	50,85%	2,002	5,20%
299	2007	ADIKARTO	988	49,92%	991	50,08%	1,979	5,14%
300	2008	ADIMULYO	1,131	49,43%	1,157	50,57%	2,288	5,95%
301	2009	TEMANGGAL	504	49,27%	519	50,73%	1,023	2,66%
302	2010	JOHO	556	52,26%	508	47,74%	1,064	2,77%
303	2011	ADILUHUR	862	52,12%	792	47,88%	1,654	4,30%
304	2012	TEGALSARI	904	51,04%	867	48,96%	1,771	4,60%
305	2013	SEKARTEJA	559	51,76%	521	48,24%	1,080	2,81%
306	2014	KEMUJAN	656	48,45%	698	51,55%	1,354	3,52%
307	2015	MANGUNHARJO	703	49,33%	722	50,67%	1,425	3,70%
308	2016	BANYURATA	1,282	50,55%	1,254	49,45%	2,536	6,59%
309	2017	MELES	1,016	48,59%	1,075	51,41%	2,091	5,43%
310	2018	CARUBAN	938	48,25%	1,006	51,75%	1,944	5,05%
311	2019	BONJOK	678	50,22%	672	49,78%	1,350	3,51%
312	2020	ARJOMULYO	850	50,27%	841	49,73%	1,691	4,40%
313	2021	ARJOSARI	503	50,15%	500	49,85%	1,003	2,61%
314	2022	PEKUWON	743	48,18%	799	51,82%	1,542	4,01%
315	2023	SIDOMUKTI	1,283	47,96%	1,392	52,04%	2,675	6,95%
<b>Jumlah</b>			<b>19,181</b>	<b>49,85%</b>	<b>19,294</b>	<b>50,15%</b>	<b>38,475</b>	<b>0.00</b>

Sumber : Data Konsolidasi Bersih (DKB) Kementerian Dalam Negeri Semester I Tahun 2022

**Tabel 17. Jumlah Penduduk Per Desa Se-Kecamatan Kuwarasan**

<b>Kabupaten/Kota : 33.05 KEBUMEN</b>								
<b>Kecamatan : 33.05.16 KUWARASAN</b>								
No	Desa/Kelurahan		Laki-Laki		Perempuan		Jumlah Total	
	Kode	Nama	Jumlah	%	Jumlah	%	Desa/Kel	%
316	2001	KAMULYAN	804	52,24%	735	47,76%	1,539	2,94%
317	2002	SIDOMUKTI	1,267	52,77%	1,134	47,23%	2,401	4,59%
318	2003	TAMBAKSARI	813	49,42%	832	50,58%	1,645	3,14%
319	2004	KALIPURWO	1,684	51,22%	1,604	48,78%	3,288	6,28%
320	2005	PURWODADI	1,066	50,19%	1,058	49,81%	2,124	4,06%
321	2006	PONDOKGEBANGSARI	981	51,96%	907	48,04%	1,888	3,61%
322	2007	KUWARASAN	1,373	50,37%	1,353	49,63%	2,726	5,21%
323	2008	HARJODOWO	805	52,24%	736	47,76%	1,541	2,94%
324	2009	LEMAHDUWUR	1,813	51,68%	1,695	48,32%	3,508	6,70%
325	2010	MADURESO	1,717	52,40%	1,560	47,60%	3,277	6,26%
326	2011	MANGLI	1,074	51,29%	1,020	48,71%	2,094	4,00%
327	2012	GANDUSARI	1,049	51,57%	985	48,43%	2,034	3,89%
328	2013	ORI	1,046	50,10%	1,042	49,90%	2,088	3,99%
329	2014	SERUT	681	49,60%	692	50,40%	1,373	2,62%
330	2015	BANJAREJA	1,542	49,63%	1,565	50,37%	3,107	5,94%
331	2016	GUMAWANG	1,139	50,89%	1,099	49,11%	2,238	4,28%
332	2017	WONoyoso	1,607	51,24%	1,529	48,76%	3,136	5,99%
333	2018	GUNUNGmuJil	2,066	50,05%	2,062	49,95%	4,128	7,89%
334	2019	KUWARU	1,151	51,64%	1,078	48,36%	2,229	4,26%
335	2020	BENDUNGAN	1,052	49,83%	1,059	50,17%	2,111	4,03%
336	2021	JATIMulya	750	50,03%	749	49,97%	1,499	2,86%
337	2022	SAWANGAN	1,189	50,34%	1,173	49,66%	2,362	4,51%
<b>Jumlah</b>			<b>26,669</b>	<b>50,96%</b>	<b>25,667</b>	<b>49,04%</b>	<b>52,336</b>	<b>0.00</b>

Sumber : Data Konsolidasi Bersih (DKB) Kementerian Dalam Negeri Semester I Tahun 2022

**Tabel 18. Jumlah Penduduk Per Desa Se-Kecamatan Rowokele**

Kabupaten/Kota : 33.05 KEBUMEN								
Kecamatan : 33.05.17 ROWOKELE								
No	Desa/Kelurahan		Laki-Laki		Perempuan		Jumlah Total	
	Kode	Nama	Jumlah	%	Jumlah	%	Desa/Kel	%
338	2001	REDISARI	2,053	50,39%	2,021	49,61%	4,074	7,66%
339	2002	KALISARI	2,077	51,94%	1,922	48,06%	3,999	7,52%
340	2003	PRINGTUTUL	2,556	49,78%	2,579	50,22%	5,135	9,66%
341	2004	ROWOKELE	2,222	49,96%	2,226	50,04%	4,448	8,37%
342	2005	BUMIAGUNG	2,283	50,59%	2,230	49,41%	4,513	8,49%
343	2006	JATILUHUR	1,222	49,16%	1,264	50,84%	2,486	4,68%
344	2007	KRETEK	1,925	50,98%	1,851	49,02%	3,776	7,10%
345	2008	SUKOMULYO	3,295	50,98%	3,168	49,02%	6,463	12,16%
346	2009	GIYANTI	3,368	50,35%	3,321	49,65%	6,689	12,58%
347	2010	WONOHARJO	3,615	50,70%	3,515	49,30%	7,130	13,41%
348	2011	WAGIRPANDAN	2,260	50,86%	2,184	49,14%	4,444	8,36%
<b>Jumlah</b>			<b>26,876</b>	<b>50,56%</b>	<b>26,281</b>	<b>49,44%</b>	<b>53,157</b>	<b>0.00</b>

Sumber : Data Konsolidasi Bersih (DKB) Kementerian Dalam Negeri Semester I Tahun 2022

**Tabel 19. Jumlah Penduduk Per Desa Se-Kecamatan Sempor**

Kabupaten/Kota : 33.05 KEBUMEN								
Kecamatan : 33.05.18 SEMPOR								
No	Desa/Kelurahan		Laki-Laki		Perempuan		Jumlah Total	
	Kode	Nama	Jumlah	%	Jumlah	%	Desa/Kel	%
349	2001	SIDOHARUM	2,513	51,35%	2,381	48,65%	4,894	6,81%
350	2002	SELOKERTO	2,554	49,81%	2,573	50,19%	5,127	7,14%
351	2003	KALIBEJI	2,578	51,42%	2,436	48,58%	5,014	6,98%
352	2004	JATINEGARA	2,720	50,16%	2,703	49,84%	5,423	7,55%
353	2005	BEJIRUYUNG	1,764	50,44%	1,733	49,56%	3,497	4,87%
354	2006	PEKUNCEN	1,417	49,25%	1,460	50,75%	2,877	4,00%
355	2007	KEDUNGJATI	1,537	51,30%	1,459	48,70%	2,996	4,17%
356	2008	SEMALI	1,522	51,66%	1,424	48,34%	2,946	4,10%
357	2009	BONOSARI	1,197	49,92%	1,201	50,08%	2,398	3,34%
358	2010	SEMPOR	2,243	50,09%	2,235	49,91%	4,478	6,23%
359	2011	TUNJUNGSETO	3,405	50,85%	3,291	49,15%	6,696	9,32%
360	2012	SAMPANG	4,118	51,35%	3,902	48,65%	8,020	11,16%
361	2013	DONOROJO	2,655	50,39%	2,614	49,61%	5,269	7,33%
362	2014	KEDUNGWRINGIN	1,809	51,06%	1,734	48,94%	3,543	4,93%
363	2015	KENTENG	2,318	50,29%	2,291	49,71%	4,609	6,42%
364	2016	SOMAGEDE	2,086	51,44%	1,969	48,56%	4,055	5,64%
<b>Jumlah</b>			<b>36,436</b>	<b>50,72%</b>	<b>35,406</b>	<b>49,28%</b>	<b>71,842</b>	<b>0.00</b>

Sumber : Data Konsolidasi Bersih (DKB) Kementerian Dalam Negeri Semester I Tahun 2022

**Tabel 20. Jumlah Penduduk Per Desa/Kelurahan Se-Kecamatan Gombong**

Kabupaten/Kota : 33.05 KEBUMEN								
Kecamatan : 33.05.19 GOMBONG								
No	Desa/Kelurahan		Laki-Laki		Perempuan		Jumlah Total	
	Kode	Nama	Jumlah	%	Jumlah	%	Desa/Kel	%
365	1008	GOMBONG	2,386	48,64%	2,519	51,36%	4,905	9,76%
366	1009	WONOKRIYO	2,924	49,91%	2,935	50,09%	5,859	11,66%
367	2001	KALITENGAH	2,577	49,90%	2,587	50,10%	5,164	10,28%
368	2002	KEMUKUS	1,789	49,99%	1,790	50,01%	3,579	7,12%
369	2003	BANJARSARI	961	49,23%	991	50,77%	1,952	3,88%
370	2004	PANJANGSARI	1,019	49,47%	1,041	50,53%	2,060	4,10%
371	2005	PATEMON	1,488	51,10%	1,424	48,90%	2,912	5,80%
372	2006	KEDUNGPUJI	1,617	50,83%	1,564	49,17%	3,181	6,33%
373	2007	WERO	1,731	48,57%	1,833	51,43%	3,564	7,09%
374	2010	SEMONDO	1,841	50,60%	1,797	49,40%	3,638	7,24%
375	2011	SEMANDING	2,656	49,25%	2,737	50,75%	5,393	10,73%
376	2012	SIDAYU	1,239	50,51%	1,214	49,49%	2,453	4,88%
377	2013	WONOSIGRO	1,117	51,26%	1,062	48,74%	2,179	4,34%
378	2014	KLOPOGODO	1,719	50,45%	1,688	49,55%	3,407	6,78%
<b>Jumlah</b>			<b>25,064</b>	<b>49,88%</b>	<b>25,182</b>	<b>50,12%</b>	<b>50,246</b>	<b>0.00</b>

Sumber : Data Konsolidasi Bersih (DKB) Kementerian Dalam Negeri Semester I Tahun 2022

**Tabel 21. Jumlah Penduduk Per Desa/Kelurahan Se-Kecamatan Karanganyar**

Kabupaten/Kota : 33.05 KEBUMEN								
Kecamatan : 33.05.20 KARANGANYAR								
No	Desa/Kelurahan		Laki-Laki		Perempuan		Jumlah Total	
	Kode	Nama	Jumlah	%	Jumlah	%	Desa/Kel	%
379	1002	PANJATAN	816	50,62%	796	49,38%	1,612	4,22%
380	1003	KARANGANYAR	1,978	50,39%	1,947	49,61%	3,925	10,28%
381	1004	JATILUHUR	1,378	50,64%	1,343	49,36%	2,721	7,13%
382	1007	PLARANGAN	2,547	49,60%	2,588	50,40%	5,135	13,45%
383	2001	SIDOMULYO	830	50,46%	815	49,54%	1,645	4,31%
384	2005	CANDI	1,721	50,12%	1,713	49,88%	3,434	9,00%
385	2006	GIRIPURNO	1,612	50,64%	1,571	49,36%	3,183	8,34%
386	2008	KARANGKEMIRI	994	50,69%	967	49,31%	1,961	5,14%
387	2009	WONOREJO	1,905	51,24%	1,813	48,76%	3,718	9,74%
388	2010	GRENGGENG	3,065	49,98%	3,067	50,02%	6,132	16,07%
389	2011	POHKUMBANG	2,406	51,16%	2,297	48,84%	4,703	12,32%
<b>Jumlah</b>			<b>19,252</b>	<b>50,44%</b>	<b>18,917</b>	<b>49,56%</b>	<b>38,169</b>	<b>0.00</b>

Sumber : Data Konsolidasi Bersih (DKB) Kementerian Dalam Negeri Semester I Tahun 2022



**Tabel 22. Jumlah Penduduk Per Desa Se-Kecamatan Karanggayam**

Kabupaten/Kota : 33.05 KEBUMEN								
Kecamatan : 33.05.21 KARANGGAYAM								
No	Desa/Kelurahan		Laki-Laki		Perempuan		Jumlah Total	
	Kode	Nama	Jumlah	%	Jumlah	%	Desa/Kel	%
390	2001	KARANGGAYAM	3,123	50,70%	3,037	49,30%	6,160	9,98%
391	2002	KAJORAN	1,998	50,79%	1,936	49,21%	3,934	6,37%
392	2003	KARANGTENGAH	432	51,37%	409	48,63%	841	1,36%
393	2004	KARANGMAJA	846	51,46%	798	48,54%	1,644	2,66%
394	2005	PENIMBUN	1,358	50,84%	1,313	49,16%	2,671	4,33%
395	2006	KALIREJO	1,708	49,68%	1,730	50,32%	3,438	5,57%
396	2007	PAGEBANGAN	622	50,65%	606	49,35%	1,228	1,99%
397	2008	CLAPAR	1,198	50,70%	1,165	49,30%	2,363	3,83%
398	2009	LOGANDU	2,538	51,16%	2,423	48,84%	4,961	8,04%
399	2010	KEBAKALAN	1,675	50,93%	1,614	49,07%	3,289	5,33%
400	2011	KARANGREJO	958	49,69%	970	50,31%	1,928	3,12%
401	2012	WONOTIRTO	1,389	51,71%	1,297	48,29%	2,686	4,35%
402	2013	KALIBENING	1,762	50,33%	1,739	49,67%	3,501	5,67%
403	2014	GUNUNGSARI	2,344	52,26%	2,141	47,74%	4,485	7,27%
404	2015	GINANDONG	1,231	49,80%	1,241	50,20%	2,472	4,00%
405	2016	BINANGUN	751	52,12%	690	47,88%	1,441	2,33%
406	2017	GLONTOR	2,240	52,29%	2,044	47,71%	4,284	6,94%
407	2018	SELOGIRI	2,831	51,19%	2,699	48,81%	5,530	8,96%
408	2019	GIRITIRTO	2,499	51,34%	2,369	48,66%	4,868	7,89%
<b>Jumlah</b>			<b>31,503</b>	<b>51,04%</b>	<b>30,221</b>	<b>48,96%</b>	<b>61,724</b>	<b>0.00</b>

Sumber : Data Konsolidasi Bersih (DKB) Kementerian Dalam Negeri Semester I Tahun 2022

**Tabel 23. Jumlah Penduduk Per Desa Se-Kecamatan Sadang**

Kabupaten/Kota : 33.05 KEBUMEN								
Kecamatan : 33.05.22 SADANG								
No	Desa/Kelurahan		Laki-Laki		Perempuan		Jumlah Total	
	Kode	Nama	Jumlah	%	Jumlah	%	Desa/Kel	%
409	2001	PUCANGAN	2,154	51,14%	2,058	48,86%	4,212	17,70%
410	2002	SEBORO	4,211	51,82%	3,915	48,18%	8,126	34,14%
411	2003	WONOSARI	1,425	51,71%	1,331	48,29%	2,756	11,58%
412	2004	SADANGKULON	1,757	51,48%	1,656	48,52%	3,413	14,34%
413	2005	CANGKRING	808	50,91%	779	49,09%	1,587	6,67%
414	2006	SADANGWETAN	877	50,34%	865	49,66%	1,742	7,32%
415	2007	KEDUNGGONG	1,021	51,91%	946	48,09%	1,967	8,26%
<b>Jumlah</b>			<b>12,253</b>	<b>51,48%</b>	<b>11,550</b>	<b>48,52%</b>	<b>23,803</b>	<b>0.00</b>

Sumber : Data Konsolidasi Bersih (DKB) Kementerian Dalam Negeri Semester I Tahun 2022

**Tabel 24. Jumlah Penduduk Per Desa Se-Kecamatan Bonorowo**

Kabupaten/Kota : 33.05 KEBUMEN								
Kecamatan : 33.05.23 BONOROWO								
No	Desa/Kelurahan		Laki-Laki		Perempuan		Jumlah Total	
	Kode	Nama	Jumlah	%	Jumlah	%	Desa/Kel	%
416	2001	PATUKREJO	1,513	51,15%	1,445	48,85%	2,958	13,28%
417	2002	NGASINAN	1,331	52,50%	1,204	47,50%	2,535	11,38%
418	2003	PUJODADI	822	51,44%	776	48,56%	1,598	7,18%
419	2004	BALOREJO	648	49,69%	656	50,31%	1,304	5,86%
420	2005	ROWOSARI	531	50,24%	526	49,76%	1,057	4,75%
421	2006	TLOGOREJO	516	50,79%	500	49,21%	1,016	4,56%
422	2007	BONOROWO	857	51,19%	817	48,81%	1,674	7,52%
423	2008	SIRNOBOYO	1,217	50,16%	1,209	49,84%	2,426	10,90%
424	2009	BONJOKKIDUL	1,000	50,18%	993	49,82%	1,993	8,95%
425	2010	BONJOKLOR	1,682	51,95%	1,556	48,05%	3,238	14,54%
426	2011	MRENTUL	1,241	50,28%	1,227	49,72%	2,468	11,08%
<b>Jumlah</b>			<b>11,358</b>	<b>51,01%</b>	<b>10,909</b>	<b>48,99%</b>	<b>22,267</b>	<b>0.00</b>

Sumber : Data Konsolidasi Bersih (DKB) Kementerian Dalam Negeri Semester I Tahun 2022

**Tabel 25. Jumlah Penduduk Per Desa Se-Kecamatan Padureso**

Kabupaten/Kota : 33.05 KEBUMEN								
Kecamatan : 33.05.24 PADURESOS								
No	Desa/Kelurahan		Laki-Laki		Perempuan		Jumlah Total	
	Kode	Nama	Jumlah	%	Jumlah	%	Desa/Kel	%
427	2001	PEJENGKOLAN	591	50,86%	571	49,14%	1,162	6,78%
428	2002	BALINGASAL	1,368	49,84%	1,377	50,16%	2,745	16,02%
429	2003	MERDEN	1,183	51,08%	1,133	48,92%	2,316	13,52%
430	2004	KALIJERING	398	52,51%	360	47,49%	758	4,42%
431	2005	KALIGUBUG	668	51,94%	618	48,06%	1,286	7,51%
432	2006	SIDOTOTO	937	50,90%	904	49,10%	1,841	10,75%
433	2007	RAHAYU	987	52,67%	887	47,33%	1,874	10,94%
434	2008	SENDANGDALEM	1,528	49,35%	1,568	50,65%	3,096	18,07%
435	2009	PADURESOS	1,024	49,90%	1,028	50,10%	2,052	11,98%
<b>Jumlah</b>			<b>8,684</b>	<b>50,69%</b>	<b>8,446</b>	<b>49,31%</b>	<b>17,130</b>	<b>0.00</b>

Sumber : Data Konsolidasi Bersih (DKB) Kementerian Dalam Negeri Semester I Tahun 2022

**Tabel 26. Jumlah Penduduk Per Desa Se-Kecamatan Poncowarno**

Kabupaten/Kota : 33.05 KEBUMEN								
Kecamatan : 33.05.25 PONCOWARNO								
No	Desa/Kelurahan		Laki-Laki		Perempuan		Jumlah Total	
	Kode	Nama	Jumlah	%	Jumlah	%	Desa/Kel	%
436	2001	JATIPURUS	618	51,20%	589	48,80%	1,207	6,27%
437	2002	LEREPKEBUMEN	944	50,83%	913	49,17%	1,857	9,64%
438	2003	BLATER	818	51,87%	759	48,13%	1,577	8,19%
439	2004	PONCOWARNO	773	49,33%	794	50,67%	1,567	8,14%
440	2005	TEGALREJO	429	50,00%	429	50,00%	858	4,46%
441	2006	JEMBANGAN	1,063	50,96%	1,023	49,04%	2,086	10,83%
442	2007	KEDUNGOWO	248	50,10%	247	49,90%	495	2,57%
443	2008	KARANGTENGAH	1,016	49,95%	1,018	50,05%	2,034	10,56%
444	2009	TIRTOMOYO	1,367	51,49%	1,288	48,51%	2,655	13,79%
445	2010	SOKA	1,681	52,06%	1,548	47,94%	3,229	16,77%
446	2011	KEBAPANGAN	843	49,91%	846	50,09%	1,689	8,77%
<b>Jumlah</b>			<b>9,800</b>	<b>50,90%</b>	<b>9,454</b>	<b>49,10%</b>	<b>19,254</b>	<b>0.00</b>

Sumber : Data Konsolidasi Bersih (DKB) Kementerian Dalam Negeri Semester I Tahun 2022

**Tabel 27. Jumlah Penduduk Per Desa Se-Kecamatan Karangsembung**

Kabupaten/Kota : 33.05 KEBUMEN								
Kecamatan : 33.05.26 KARANGSAMBUNG								
No	Desa/Kelurahan		Laki-Laki		Perempuan		Jumlah Total	
	Kode	Nama	Jumlah	%	Jumlah	%	Desa/Kel	%
447	2001	WIDORO	2,019	51,74%	1,883	48,26%	3,902	7,90%
448	2002	SELING	718	48,58%	760	51,42%	1,478	2,99%
449	2003	PENCIL	252	47,46%	279	52,54%	531	1,08%
450	2004	KEDUNGWARU	868	50,09%	865	49,91%	1,733	3,51%
451	2005	KALIGENDING	2,397	50,95%	2,308	49,05%	4,705	9,53%
452	2006	PLUMBON	3,167	51,06%	3,036	48,94%	6,203	12,56%
453	2007	PUJOTIRTO	2,847	51,31%	2,702	48,69%	5,549	11,23%
454	2008	WADASMALANG	3,719	50,35%	3,667	49,65%	7,386	14,95%
455	2009	TLEPOK	992	51,51%	934	48,49%	1,926	3,90%
456	2010	KALISANA	1,628	52,25%	1,488	47,75%	3,116	6,31%
457	2011	LANGSE	1,855	52,48%	1,680	47,52%	3,535	7,16%
458	2012	BANIORO	1,110	50,27%	1,098	49,73%	2,208	4,47%
459	2013	KARANGSAMBUNG	2,581	51,01%	2,479	48,99%	5,060	10,24%
460	2014	TOTOGAN	1,032	50,12%	1,027	49,88%	2,059	4,17%
<b>Jumlah</b>			<b>25,185</b>	<b>50,99%</b>	<b>24,206</b>	<b>49,01%</b>	<b>49,391</b>	<b>0.00</b>

Sumber : Data Konsolidasi Bersih (DKB) Kementerian Dalam Negeri Semester I Tahun 2022

**Tabel 28. Jumlah Kepala Keluarga Per Kecamatan  
Se-Kabupaten Kebumen**

No	Kecamatan		Laki-Laki	Perempuan	Jumlah Total
	Kode	Nama			
1	33.05.01	AYAH	18,853	3,447	22,300
2	33.05.02	BUAYAN	18,870	3,925	22,795
3	33.05.03	PURING	18,267	3,782	22,049
4	33.05.04	PETANAHAN	17,042	3,711	20,753
5	33.05.05	KLIRONG	17,740	3,800	21,540
6	33.05.06	BULUSPESANTREN	16,561	3,316	19,877
7	33.05.07	AMBAL	17,467	3,390	20,857
8	33.05.08	MIRIT	15,015	3,228	18,243
9	33.05.09	PREMBUN	7,938	2,163	10,101
10	33.05.10	KUTOWINANGUN	13,164	3,095	16,259
11	33.05.11	ALIAN	17,757	3,747	21,504
12	33.05.12	KEBUMEN	34,494	8,353	42,847
13	33.05.13	PEJAGOAN	14,766	3,057	17,823
14	33.05.14	SRUWENG	16,652	3,937	20,589
15	33.05.15	ADIMULYO	10,710	2,759	13,469
16	33.05.16	KUWARASAN	14,301	3,079	17,380
17	33.05.17	ROWOKELE	14,377	3,024	17,401
18	33.05.18	SEMPOR	18,873	4,155	23,028
19	33.05.19	GOMBONG	13,508	4,239	17,747
20	33.05.20	KARANGANYAR	10,296	2,754	13,050
21	33.05.21	KARANGGAYAM	16,782	2,751	19,533
22	33.05.22	SADANG	6,707	1,064	7,771
23	33.05.23	BONOROWO	6,078	1,434	7,512
24	33.05.24	PADURESO	4,762	838	5,600
25	33.05.25	PONCOWARNO	5,059	875	5,934
26	33.05.26	KARANGSAMBUNG	13,169	2,692	15,861
<b>Jumlah</b>			<b>379,208</b>	<b>82,615</b>	<b>461,823</b>

Sumber : Data Konsolidasi Bersih (DKB) Kementerian Dalam Negeri Semester I Tahun 2022

**Tabel 29. Jumlah Kepala Keluarga Per Desa Se-Kecamatan Ayah**

<b>Kabupaten/Kota : 33.05 KEBUMEN</b>					
<b>Kecamatan : 330.5.01 AYAH</b>					
No	Desa/Kelurahan		Laki-Laki	Perempuan	Jumlah Total
	Kode	Nama			
1	2001	ARGOPENI	1,090	152	1,242
2	2002	KARANGDUWUR	1,507	193	1,700
3	2003	SRATI	1,112	166	1,278
4	2004	PASIR	869	91	960
5	2005	JINTUNG	754	81	835
6	2006	BANJARARJO	693	84	777
7	2007	ARGOSARI	1,287	213	1,500
8	2008	WATUKELIR	848	132	980
9	2009	KALIBANGKANG	1,037	184	1,221
10	2010	TLOGOSARI	815	142	957
11	2011	KALIPOH	958	176	1,134
12	2012	AYAH	541	119	660
13	2013	CANDIRENGGO	1,644	361	2,005
14	2014	MANGUNWENI	931	227	1,158
15	2015	JATIJAJAR	2,087	524	2,611
16	2016	DEMANGSARI	1,548	354	1,902
17	2017	BULUREJO	753	166	919
18	2018	KEDUNGWERU	379	82	461
<b>Jumlah</b>			<b>18,853</b>	<b>3,447</b>	<b>22,300</b>

Sumber : Data Konsolidasi Bersih (DKB) Kementerian Dalam Negeri Semester I Tahun 2022

**Tabel 30. Jumlah Kepala Keluarga Per Per Desa Se-Kecamatan Buayan**

<b>Kabupaten/Kota : 33.05 KEBUMEN</b>					
<b>Kecamatan : 33.05.02 BUAYAN</b>					
No	Desa/Kelurahan		Laki-Laki	Perempuan	Jumlah Total
	Kode	Nama			
19	2001	KARANGBOLONG	751	112	863
20	2002	JLADRI	1,103	215	1,318
21	2003	ADIWARNO	726	148	874
22	2004	RANGKAH	506	106	612
23	2005	WONODADI	569	103	672
24	2006	GEBLUG	425	83	508
25	2007	ROGODADI	560	115	675
26	2008	PAKURAN	599	124	723
27	2009	BUAYAN	727	182	909
28	2010	SIKAYU	1,793	349	2,142
29	2011	KARANGSARI	521	120	641
30	2012	ROGODONO	979	238	1,217
31	2013	BANYUMUDAL	1,500	303	1,803
32	2014	TUGU	1,336	310	1,646
33	2015	NOGORAJI	1,663	308	1,971
34	2016	MERGOSONO	855	176	1,031
35	2017	SEMAMPIR	408	76	484
36	2018	JOGOMULYO	1,182	210	1,392
37	2019	PURBOWANGI	1,696	407	2,103
38	2020	JATIROTO	971	240	1,211
<b>Jumlah</b>			<b>18,870</b>	<b>3,925</b>	<b>22,795</b>

Sumber : Data Konsolidasi Bersih (DKB) Kementerian Dalam Negeri Semester I Tahun 2022

**Tabel 31. Jumlah Kepala Keluarga Per Desa Se-Kecamatan Puring**

<b>Kabupaten/Kota : 33.05 KEBUMEN</b>					
<b>Kecamatan : 33.05.02 PURING</b>					
No	Kode	Desa/Kelurahan	Laki-Laki	Perempuan	Jumlah Total
39	2001	TAMBAKMULYO	1,810	291	2,101
40	2002	SUROREJAN	1,334	255	1,589
41	2003	WALUYOREJO	1,158	237	1,395
42	2004	SIDOHARJO	768	124	892
43	2005	PULIHARJO	766	190	956
44	2006	PURWOSARI	1,050	240	1,290
45	2007	ARJOWINANGUN	450	103	553
46	2008	KRANDEGAN	888	181	1,069
47	2009	KALENG	860	230	1,090
48	2010	TUKINGGEDONG	582	131	713
49	2011	PURWOHARJO	438	100	538
50	2012	BANJAREJO	1,262	252	1,514
51	2013	WETONKULON	519	93	612
52	2014	PESURUHAN	193	43	236
53	2015	WETONWETAN	563	104	667
54	2016	KEDALEMANKULON	591	121	712
55	2017	KEDALEMANWETAN	765	158	923
56	2018	SRUSUHJURUTENGAH	388	113	501
57	2019	SITIADI	1,091	265	1,356
58	2020	BUMIREJO	804	140	944
59	2021	MADUREJO	708	166	874
60	2022	SIDOBUNDER	672	122	794
61	2023	SIDODADI	607	123	730
<b>Jumlah</b>			<b>18,267</b>	<b>3,782</b>	<b>22,049</b>

Sumber : Data Konsolidasi Bersih (DKB) Kementerian Dalam Negeri Semester I Tahun 2022

**Tabel 32. Jumlah Kepala Keluarga Per Desa Se-Kecamatan Petanahan**

<b>Kabupaten/Kota : 33.05 KEBUMEN</b>					
<b>Kecamatan : 33.05.02 PETANAHAN</b>					
No	Desa/Kelurahan		Laki-Laki	Perempuan	Jumlah Total
	Kode	Nama			
62	2001	KARANGREJO	1,381	282	1,663
63	2002	KARANGGADUNG	781	167	948
64	2003	TEGALRETNO	671	116	787
65	2004	AMPELSARI	532	117	649
66	2005	MUNGGU	936	188	1,124
67	2006	KEWANGUNAN	934	217	1,151
68	2007	KARANGDUWUR	1,295	291	1,586
69	2008	PETANAHAN	1,056	305	1,361
70	2009	KEBONSARI	396	82	478
71	2010	GROGOLPENATUS	814	205	1,019
72	2011	GROGOLBENINGSARI	1,085	219	1,304
73	2012	JOGOMERTAN	1,075	222	1,297
74	2013	TANJUNGSARI	1,183	225	1,408
75	2014	SIDOMULYO	625	154	779
76	2015	GRUJUGAN	513	100	613
77	2016	KRITIG	783	157	940
78	2017	NAMPUDADI	641	129	770
79	2018	TRESNOREJO	340	86	426
80	2019	PODOURIP	406	111	517
81	2020	JATIMULYO	778	175	953
82	2021	BANJARWINANGUN	817	163	980
<b>Jumlah</b>			<b>17,042</b>	<b>3,711</b>	<b>20,753</b>

Sumber : Data Konsolidasi Bersih (DKB) Kementerian Dalam Negeri Semester I Tahun 2022



**Tabel 33. Jumlah Kepala Keluarga Per Desa Se-Kecamatan Klirong**

<b>Kabupaten/Kota : 33.05 KEBUMEN</b>					
<b>Kecamatan : 33.5.05 KLIRONG</b>					
No	Desa/Kelurahan		Laki-Laki	Perempuan	Jumlah Total
	Kode	Nama			
83	2001	JOGOSIMO	1,017	204	1,221
84	2002	TANGGULANGIN	1,040	177	1,217
85	2003	PANDANLOR	824	117	941
86	2004	TAMBAKPROGATEN	762	156	918
87	2005	GEBANGSARI	635	116	751
88	2006	KLEGENREJO	972	231	1,203
89	2007	BENDOGARAP	468	116	584
90	2008	KEDUNGSARI	818	196	1,014
91	2009	JERUKAGUNG	734	174	908
92	2010	KLEGENWONOSARI	615	171	786
93	2011	KLIRONG	510	114	624
94	2012	KALIWUNGU	476	111	587
95	2013	JATIMALANG	594	147	741
96	2014	KARANGGLONGGONG	186	57	243
97	2015	RANTEREJO	503	93	596
98	2016	WOTBUWONO	757	154	911
99	2017	TAMBAKAGUNG	643	170	813
100	2018	SITIREJO	392	94	486
101	2019	GADUNGREJO	525	99	624
102	2020	DOROWATI	901	204	1,105
103	2021	BUMIHARJO	938	223	1,161
104	2022	KEBADONGAN	861	149	1,010
105	2023	PODOLUHUR	1,208	256	1,464
106	2024	KEDUNGWINANGUN	1,361	271	1,632
<b>Jumlah</b>			<b>33,358</b>	<b>50,72%</b>	<b>32,414</b>

Sumber : Data Konsolidasi Bersih (DKB) Kementerian Dalam Negeri Semester I Tahun 2022

**Tabel 34. Jumlah Kepala Keluarga Per Desa Se-Kecamatan Buluspesantren**

<b>Kabupaten/Kota : 33.05 KEBUMEN</b>					
<b>Kecamatan : 33.05.06 BULUSPESANTREN</b>					
No	Desa/Kelurahan		Laki-Laki	Perempuan	Jumlah Total
	Kode	Nama			
107	2001	AYAMPUTIH	1,361	236	1,597
108	2002	SETROJENAR	861	155	1,016
109	2003	BRECONG	1,323	223	1,546
110	2004	BANJURPASAR	960	162	1,122
111	2005	INDROSARI	331	81	412
112	2006	BULUSPESANTREN	442	85	527
113	2007	BANJURMUKADAN	372	72	444
114	2008	WALUYO	1,200	226	1,426
115	2009	BOCOR	1,122	202	1,324
116	2010	MADURETNO	652	152	804
117	2011	AMBALKUMOLO	613	125	738
118	2012	RANTEWRINGIN	932	183	1,115
119	2013	TAMBAKREJO	466	100	566
120	2014	SANGUBANYU	919	182	1,101
121	2015	ARJOWINANGUN	290	46	336
122	2016	AMPIH	657	176	833
123	2017	JOGOPATEN	761	175	936
124	2018	KLAPASAWIT	1,098	279	1,377
125	2019	SIDOMORO	1,163	252	1,415
126	2020	TANJUNGREJO	537	91	628
127	2021	TANJUNGSARI	501	113	614
<b>Jumlah</b>			<b>16,561</b>	<b>3,316</b>	<b>19,877</b>

Sumber : Data Konsolidasi Bersih (DKB) Kementerian Dalam Negeri Semester I Tahun 2022

**Tabel 35. Jumlah Kepala Keluarga Per Desa Se-Kecamatan Ambal**

<b>Kabupaten/Kota : 33.05 KEBUMEN</b>					
<b>Kecamatan : 33.05.07 AMBAL</b>					
No	Desa/Kelurahan		Laki-Laki	Perempuan	Jumlah Total
	Kode	Nama			
128	2001	ENTAK	605	76	681
129	2002	PLEMPUKANKEMBARAN	312	69	381
130	2003	KENOYOJAYAN	474	61	535
131	2004	AMBALRESMI	1,158	255	1,413
132	2005	KAIBONPETANGKURAN	587	78	665
133	2006	KAIBON	620	91	711
134	2007	SUMBERJATI	566	102	668
135	2008	BLENGORWETAN	509	106	615
136	2009	BLENGORKULON	625	111	736
137	2010	BENERWETAN	434	78	512
138	2011	BENERKULON	822	126	948
139	2012	AMBALKLIWONAN	590	105	695
140	2013	PASARSENEN	488	75	563
141	2014	PUCANGAN	419	80	499
142	2015	AMBALKEBREK	377	62	439
143	2016	GONDANGLEGI	705	94	799
144	2017	BANJARSARI	247	77	324
145	2018	LAJER	489	127	616
146	2019	SINGOSARI	534	88	622
147	2020	SIDOLUHUR	1,085	199	1,284
148	2021	SINUNGREJO	550	130	680
149	2022	AMBARWINANGUN	480	142	622
150	2023	PENEKET	452	100	552
151	2024	SIDOREJO	303	74	377
152	2025	SIDOMULYO	446	95	541
153	2026	SIDOMUKTI	621	153	774
154	2027	PRASUTAN	344	73	417
155	2028	KRADENAN	327	65	392
156	2029	PAGEDANGAN	706	125	831
157	2030	SUROBAYAN	583	118	701
158	2031	DUKUHREJOSARI	532	133	665
159	2032	KEMBANGSAWIT	477	122	599
<b>Jumlah</b>			<b>17,467</b>	<b>3,390</b>	<b>20,857</b>

Sumber : Data Konsolidasi Bersih (DKB) Kementerian Dalam Negeri Semester I Tahun 2022

**Tabel 36. Jumlah Kepala Keluarga Per Desa Se-Kecamatan Mirit**

<b>Kabupaten/Kota : 33.05 KEBUMEN</b>					
<b>Kecamatan : 33.05.08 MIRIT</b>					
No	Desa/Kelurahan		Laki-Laki	Perempuan	Jumlah Total
	Kode	Nama			
160	2001	MIRITPETIKUSAN	939	51,26%	893
161	2002	TLOGODEPOK	1,612	50,58%	1,575
162	2003	MIRIT	1,053	51,64%	986
163	2004	TLOGOPRAGOTO	1,077	50,26%	1,066
164	2005	LEMBUPURWO	2,359	51,16%	2,252
165	2006	WIROMARTAN	1,091	48,60%	1,154
166	2007	ROWO	1,035	50,24%	1,025
167	2008	SINGOYUDAN	848	50,48%	832
168	2009	WERGONAYAN	1,340	51,30%	1,272
169	2010	SELOTUMPENG	1,710	52,39%	1,554
170	2011	SITIBENTAR	1,191	50,53%	1,166
171	2012	KARANGGEDE	888	51,45%	838
172	2013	KERTODESO	1,917	51,12%	1,833
173	2014	PATUKREJOMULYO	719	51,47%	678
174	2015	PATUKGAWEMULYO	1,108	50,27%	1,096
175	2016	MANGUNRANAN	1,303	51,81%	1,212
176	2017	PEKUTAN	1,167	51,46%	1,101
177	2018	WIROGATEN	1,750	51,05%	1,678
178	2019	WINONG	810	49,72%	819
179	2020	NGABEAN	1,991	49,64%	2,020
180	2021	SARWOGADUNG	1,539	50,88%	1,486
181	2022	KRUBUNGAN	592	49,46%	605
<b>Jumlah</b>			<b>28,039</b>	<b>50,81%</b>	<b>27,141</b>

Sumber : Data Konsolidasi Bersih (DKB) Kementerian Dalam Negeri Semester I Tahun 2022

**Tabel 37. Jumlah Kepala Keluarga Per Desa Se-Kecamatan Prembun**

<b>Kabupaten/Kota : 33.05 KEBUMEN</b>					
<b>Kecamatan : 33.05.09 PREMBUN</b>					
No	Desa/Kelurahan		Laki-Laki	Perempuan	Jumlah Total
	Kode	Nama			
182	2001	TERSOBO	738	215	953
183	2002	PREMBUN	1,076	347	1,423
184	2003	KABEKELAN	578	221	799
185	2004	TUNGGALROSO	706	193	899
186	2005	KEDUNGGWARU	370	79	449
187	2006	BAGUNG	576	187	763
188	2007	SIDOGEDA	955	211	1,166
189	2008	SEMBIRKADIPATEN	416	100	516
190	2009	KEDUNGBULUS	303	80	383
191	2010	MULYOSRI	551	111	662
192	2011	PESUNINGAN	612	158	770
193	2012	PECARIKAN	272	54	326
194	2013	KABUARAN	785	207	992
<b>Jumlah</b>			<b>7,938</b>	<b>2,163</b>	<b>10,101</b>

Sumber : Data Konsolidasi Bersih (DKB) Kementerian Dalam Negeri Semester I Tahun 2022

**Tabel 38. Jumlah Kepala Keluarga Per Desa Se-Kecamatan Kutowinangun**

<b>Kabupaten/Kota : 33.05 KEBUMEN</b>					
<b>Kecamatan : 33.05.10 KUTOWINANGUN</b>					
No	Desa/Kelurahan		Laki-Laki	Perempuan	Jumlah Total
	Kode	Nama			
195	2001	PEKUNDEN	497	120	617
196	2002	TANJUNGMERU	516	127	643
197	2003	KUWARISAN	974	268	1,242
198	2004	KUTOWINANGUN	1,164	383	1,547
199	2005	LUNDONG	652	132	784
200	2006	MEKARSARI	902	204	1,106
201	2007	BABADSARI	982	228	1,210
202	2008	UNGARAN	689	188	877
203	2009	MRINEN	391	111	502
204	2010	PEJAGATAN	705	165	870
205	2011	TRIWARNO	835	180	1,015
206	2012	KOROWELANG	509	124	633
207	2013	JLEGIWINANGUN	768	218	986
208	2014	LUMBU	739	110	849
209	2015	TANJUNGSARI	807	158	965
210	2016	KALIPUTIH	477	94	571
211	2017	TUNJUNGSETO	484	130	614
212	2018	PESALAKAN	319	41	360
213	2019	KARANGSARI	754	114	868
<b>Jumlah</b>			<b>13,164</b>	<b>3,095</b>	<b>16,259</b>

Sumber : Data Konsolidasi Bersih (DKB) Kementerian Dalam Negeri Semester I Tahun 2022

**Tabel 39. Jumlah Kepala Keluarga Per Desa Se-Kecamatan Alian**

<b>Kabupaten/Kota : 33.05 KEBUMEN</b>					
<b>Kecamatan : 33.05.11 ALIAN</b>					
No	Desa/Kelurahan		Laki-Laki	Perempuan	Jumlah
	Kode	Nama			
214	2001	BOJONGSARI	1,536	311	1,847
215	2002	SUROTRUNAN	1,111	212	1,323
216	2003	KAMBANGSARI	391	128	519
217	2004	JATIMULYO	1,074	212	1,286
218	2005	TANUHARJO	769	148	917
219	2006	KARANGTANJUNG	829	186	1,015
220	2007	KEMANGGUAN	1,245	203	1,448
221	2008	KALIJAYA	922	169	1,091
222	2009	KARANGKEMBANG	945	224	1,169
223	2010	SELILING	1,595	324	1,919
224	2011	TLOGOWULUNG	448	118	566
225	2012	KALIPUTIH	835	162	997
226	2013	WONOKROMO	1,735	298	2,033
227	2014	SAWANGAN	1,097	254	1,351
228	2015	KALIRANCANG	1,203	296	1,499
229	2016	KRAKAL	2,022	502	2,524
<b>Jumlah</b>			<b>17,757</b>	<b>3,747</b>	<b>21,504</b>

Sumber : Data Konsolidasi Bersih (DKB) Kementerian Dalam Negeri Semester I Tahun 2022

**Tabel 40. Jumlah Kepala Keluarga Per Desa Se-Kecamatan Kebumen**

<b>Kabupaten/Kota : 33.05 KEBUMEN</b>					
<b>Kecamatan : 33.05.12 KEBUMEN</b>					
No	Desa/Kelurahan		Laki-Laki	Perempuan	Jumlah
	Kode	Nama			
230	1010	SELANG	1,101	261	1,362
231	1012	TAMANWINANGUN	2,654	602	3,256
232	1013	PANJER	2,736	804	3,540
233	1024	KEBUMEN	1,876	739	2,615
234	1026	BUMIREJO	2,157	608	2,765
235	2001	MUKTISARI	1,330	265	1,595
236	2002	MURTIREJO	850	132	982
237	2003	DEPOKREJO	920	232	1,152
238	2004	MENGKOWO	550	144	694
239	2005	GESIKAN	713	150	863
240	2006	KALIBAGOR	1,122	262	1,384
241	2007	ARGOPENI	872	178	1,050
242	2008	JATISARI	1,702	377	2,079
243	2009	KALIREJO	1,132	303	1,435
244	2011	ADIKARSO	1,070	239	1,309
245	2014	KEMBARAN	534	127	661
246	2015	SUMBERADI	672	152	824
247	2016	WONOSARI	1,479	357	1,836
248	2017	ROWOREJO	792	141	933
249	2018	TANAHSARI	916	151	1,067
250	2019	BANDUNG	920	191	1,111
251	2020	CANDIMULYO	555	105	660
252	2021	KALIJIREK	527	122	649
253	2022	CANDIWULAN	745	149	894
254	2023	KAWEDUSAN	654	150	804
255	2025	KUTOSARI	1,608	488	2,096
256	2027	GEMEKSEKTI	1,773	378	2,151
257	2028	KARANGSARI	1,703	365	2,068
258	2029	JEMUR	831	181	1,012
<b>Jumlah</b>			<b>34,494</b>	<b>8,353</b>	<b>42,847</b>

Sumber : Data Konsolidasi Bersih (DKB) Kementerian Dalam Negeri Semester I Tahun 2022



**Tabel 41. Jumlah Kepala Keluarga Per Desa Se-Kecamatan Pejagoan**

<b>Kabupaten/Kota : 33.05 KEBUMEN</b>					
<b>Kecamatan : 33.05.13 PEJAGOAN</b>					
No	Desa/Kelurahan		Laki-Laki	Perempuan	Jumlah
	Kode	Nama			
259	2001	LOGEDE	985	204	1,189
260	2002	KUWAYUHAN	1,875	410	2,285
261	2003	KEDAWUNG	2,435	626	3,061
262	2004	PEJAGOAN	1,616	423	2,039
263	2005	KEBULUSAN	1,306	268	1,574
264	2006	ADITIRTO	891	135	1,026
265	2007	KARANGPOH	887	176	1,063
266	2008	JEMUR	1,366	235	1,601
267	2009	PRIGI	568	114	682
268	2010	KEBAGORAN	564	93	657
269	2011	PENGARINGAN	202	31	233
270	2012	PENIRON	1,757	305	2,062
271	2013	WATULAWANG	314	37	351
<b>Jumlah</b>			<b>14,766</b>	<b>3,057</b>	<b>17,823</b>

Sumber : Data Konsolidasi Bersih (DKB) Kementerian Dalam Negeri Semester I Tahun 2022

**Tabel 42. Jumlah Kepala Keluarga Per Desa Se-Kecamatan Sruweng**

<b>Kabupaten/Kota : 33.05 KEBUMEN</b>					
<b>Kecamatan : 33.05.14 SRUWENG</b>					
No	Desa/Kelurahan		Laki-Laki	Perempuan	Jumlah
	Kode	Nama			
272	2001	MENGANTI	567	160	727
273	2002	TRIKARSO	1,106	254	1,360
274	2003	SIDOHARJO	858	250	1,108
275	2004	GIWANGRETNO	1,143	238	1,381
276	2005	JABRES	667	153	820
277	2006	SRUWENG	889	276	1,165
278	2007	KARANGGEDANG	672	182	854
279	2008	PURWODESO	568	145	713
280	2009	KLEPUSANGGAR	313	93	406
281	2010	TANGGERAN	815	197	1,012
282	2011	KARANGSARI	248	82	330
283	2012	KARANGPULE	792	172	964
284	2013	PAKURAN	787	154	941
285	2014	PENGEMPON	1,046	191	1,237
286	2015	KEJAWANG	697	179	876
287	2016	KARANGJAMBU	357	137	494
288	2017	SIDOAGUNG	1,800	466	2,266
289	2018	PENUSUPAN	383	78	461
290	2019	DONOSARI	664	168	832
291	2020	PANDANSARI	1,849	314	2,163
292	2021	CONDONGCAMPUR	431	48	479
<b>Jumlah</b>			<b>16,652</b>	<b>3,937</b>	<b>20,589</b>

Sumber : Data Konsolidasi Bersih (DKB) Kementerian Dalam Negeri Semester I Tahun 2022

**Tabel 43. Jumlah Kepala Keluarga Per Desa Se-Kecamatan Adimulyo**

<b>Kabupaten/Kota : 33.05 KEBUMEN</b>					
<b>Kecamatan : 33.05.15 ADIMULYO</b>					
No	Desa/Kelurahan		Laki-Laki	Perempuan	Jumlah
	Kode	Nama			
293	2001	SUGIHWARAS	499	136	635
294	2002	TAMBAHARJO	500	102	602
295	2003	TEPAKYANG	480	97	577
296	2004	SIDOMULYO	431	95	526
297	2005	WOJOSARI	351	100	451
298	2006	CANDIWULAN	562	143	705
299	2007	ADIKARTO	552	148	700
300	2008	ADIMULYO	635	147	782
301	2009	TEMANGGAL	284	75	359
302	2010	JOHO	316	54	370
303	2011	ADILUHUR	455	109	564
304	2012	TEGALSARI	496	110	606
305	2013	SEKARTEJA	307	72	379
306	2014	KEMUJAN	367	89	456
307	2015	MANGUNHARJO	407	129	536
308	2016	BANYURATA	718	173	891
309	2017	MELES	549	166	715
310	2018	CARUBAN	532	169	701
311	2019	BONJOK	370	101	471
312	2020	ARJOMULYO	453	102	555
313	2021	ARJOSARI	286	68	354
314	2022	PEKUWON	419	133	552
315	2023	SIDOMUKTI	741	241	982
<b>Jumlah</b>			<b>10,710</b>	<b>2,759</b>	<b>13,469</b>

Sumber : Data Konsolidasi Bersih (DKB) Kementerian Dalam Negeri Semester I Tahun 2022

**Tabel 44. Jumlah Kepala Keluarga Per Desa Se-Kecamatan Kuwarasan**

<b>Kabupaten/Kota : 33.05 KEBUMEN</b>					
<b>Kecamatan : 33.05.16 KUWARASAN</b>					
No	Desa/Kelurahan		Laki-Laki	Perempuan	Jumlah
	Kode	Nama			
316	2001	KAMULYAN	426	97	523
317	2002	SIDOMUKTI	675	95	770
318	2003	TAMBAKSARI	452	110	562
319	2004	KALIPURWO	905	192	1,097
320	2005	PURWODADI	589	151	740
321	2006	PONDOKGEBANGSARI	518	110	628
322	2007	KUWARASAN	709	148	857
323	2008	HARJODOWO	430	76	506
324	2009	LEMAHDUWUR	920	193	1,113
325	2010	MADURESO	836	182	1,018
326	2011	MANGLI	552	104	656
327	2012	GANDUSARI	539	92	631
328	2013	ORI	594	128	722
329	2014	SERUT	402	92	494
330	2015	BANJAREJA	873	221	1,094
331	2016	GUMAWANG	631	127	758
332	2017	WONoyoso	883	155	1,038
333	2018	GUNUNGmuJIL	1,151	222	1,373
334	2019	KUWARU	615	146	761
335	2020	BENDUNGAN	571	130	701
336	2021	JATIMULYA	396	127	523
337	2022	SAWANGAN	634	181	815
<b>Jumlah</b>			<b>14,301</b>	<b>3,079</b>	<b>17,380</b>

Sumber : Data Konsolidasi Bersih (DKB) Kementerian Dalam Negeri Semester I Tahun 2022

**Tabel 45. Jumlah Kepala Keluarga Per Desa Se-Kecamatan Rowokele**

<b>Kabupaten/Kota : 33.05 KEBUMEN</b>					
<b>Kecamatan : 33.05.17 ROWOKELE</b>					
No	Desa/Kelurahan		Laki-Laki	Perempuan	Jumlah
	Kode	Nama			
338	2001	REDISARI	1,147	271	1,418
339	2002	KALISARI	1,137	178	1,315
340	2003	PRINGTUTUL	1,411	358	1,769
341	2004	ROWOKELE	1,173	323	1,496
342	2005	BUMIAGUNG	1,154	301	1,455
343	2006	JATILUHUR	644	183	827
344	2007	KRETEK	1,002	219	1,221
345	2008	SUKOMULYO	1,710	358	2,068
346	2009	GIYANTI	1,844	324	2,168
347	2010	WONOHARJO	1,929	282	2,211
348	2011	WAGIRPANDAN	1,226	227	1,453
<b>Jumlah</b>			<b>14,377</b>	<b>3,024</b>	<b>17,401</b>

Sumber : Data Konsolidasi Bersih (DKB) Kementerian Dalam Negeri Semester I Tahun 2022

**Tabel 46. Jumlah Kepala Keluarga Per Desa Se-Kecamatan Sempor**

<b>Kabupaten/Kota : 33.05 KEBUMEN</b>					
<b>Kecamatan : 33.05.18 SEMPOR</b>					
No	Desa/Kelurahan		Laki-Laki	Perempuan	Jumlah
	Kode	Nama			
349	2001	SIDOHARUM	1,243	248	1,491
350	2002	SELOKERTO	1,320	378	1,698
351	2003	KALIBEJI	1,332	256	1,588
352	2004	JATINEGARA	1,448	347	1,795
353	2005	BEJIRUYUNG	896	235	1,131
354	2006	PEKUNCEN	731	230	961
355	2007	KEDUNGJATI	783	195	978
356	2008	SEMALI	799	163	962
357	2009	BONOSARI	632	153	785
358	2010	SEMPOR	1,163	290	1,453
359	2011	TUNJUNGSETO	1,778	438	2,216
360	2012	SAMPANG	2,048	356	2,404
361	2013	DONOROJO	1,459	272	1,731
362	2014	KEDUNGWRINGIN	925	159	1,084
363	2015	KENTENG	1,203	244	1,447
364	2016	SOMAGEDE	1,113	191	1,304
<b>Jumlah</b>			<b>18,873</b>	<b>4,155</b>	<b>23,028</b>

Sumber : Data Konsolidasi Bersih (DKB) Kementerian Dalam Negeri Semester I Tahun 2022

**Tabel 47. Jumlah Kepala Keluarga Per Desa Se-Kecamatan Gombang**

<b>Kabupaten/Kota : 33.05 KEBUMEN</b>					
<b>Kecamatan : 33.05.19 GOMBONG</b>					
No	Desa/Kelurahan		Laki-Laki	Perempuan	Jumlah
	Kode	Nama			
365	1008	GOMBONG	1,292	527	1,819
366	1009	WONOKRIYO	1,546	631	2,177
367	2001	KALITENGAH	1,388	369	1,757
368	2002	KEMUKUS	975	282	1,257
369	2003	BANJARSARI	531	170	701
370	2004	PANJANGSARI	561	193	754
371	2005	PATEMON	767	246	1,013
372	2006	KEDUNGPUJI	882	217	1,099
373	2007	WERO	926	330	1,256
374	2010	SEMONDO	992	274	1,266
375	2011	SEMANDING	1,492	411	1,903
376	2012	SIDAYU	659	212	871
377	2013	WONOSIGRO	578	154	732
378	2014	KLOPOGODO	919	223	1,142
<b>Jumlah</b>			<b>13,508</b>	<b>4,239</b>	<b>17,747</b>

Sumber : Data Konsolidasi Bersih (DKB) Kementerian Dalam Negeri Semester I Tahun 2022

**Tabel 48. Jumlah Kepala Keluarga Per Desa Se-Kecamatan Karanganyar**

<b>Kabupaten/Kota : 33.05 KEBUMEN</b>					
<b>Kecamatan : 33.05.20 KARANGANYAR</b>					
No	Desa/Kelurahan		Laki-Laki	Perempuan	Jumlah
	Kode	Nama			
379	1002	PANJATAN	433	128	561
380	1003	KARANGANYAR	1,049	373	1,422
381	1004	JATILUHUR	748	203	951
382	1007	PLARANGAN	1,378	385	1,763
383	2001	SIDOMULYO	458	116	574
384	2005	CANDI	911	243	1,154
385	2006	GIRIPURNO	859	194	1,053
386	2008	KARANGKEMIRI	530	119	649
387	2009	WONOREJO	1,025	267	1,292
388	2010	GRENGGENG	1,620	458	2,078
389	2011	POHKUMBANG	1,285	268	1,553
<b>Jumlah</b>			<b>10,296</b>	<b>2,754</b>	<b>13,050</b>

Sumber : Data Konsolidasi Bersih (DKB) Kementerian Dalam Negeri Semester I Tahun 2022

**Tabel 49. Jumlah Kepala Keluarga Per Desa Se-Kecamatan Karanggayam**

<b>Kabupaten/Kota : 33.05 KEBUMEN</b>					
<b>Kecamatan : 33.05.21 KARANGGAYAM</b>					
No	Desa/Kelurahan		Laki-Laki	Perempuan	Jumlah
	Kode	Nama			
390	2001	KARANGGAYAM	1,660	355	2,015
391	2002	KAJORAN	1,054	201	1,255
392	2003	KARANGTENGAH	226	51	277
393	2004	KARANGMAJA	445	108	553
394	2005	PENIMBUN	738	97	835
395	2006	KALIREJO	949	165	1,114
396	2007	PAGEBANGAN	361	39	400
397	2008	CLAPAR	660	100	760
398	2009	LOGANDU	1,320	156	1,476
399	2010	KEBAKALAN	862	163	1,025
400	2011	KARANGREJO	518	103	621
401	2012	WONOTIRTO	703	142	845
402	2013	KALIBENING	938	175	1,113
403	2014	GUNUNGSARI	1,251	158	1,409
404	2015	GINANDONG	704	96	800
405	2016	BINANGUN	398	59	457
406	2017	GLONTOR	1,205	123	1,328
407	2018	SELOGIRI	1,518	239	1,757
408	2019	GIRITIRTO	1,272	221	1,493
<b>Jumlah</b>			<b>16,782</b>	<b>2,751</b>	<b>19,533</b>

Sumber : Data Konsolidasi Bersih (DKB) Kementerian Dalam Negeri Semester I Tahun 2022



**Tabel 50. Jumlah Kepala Keluarga Per Desa Se-Kecamatan Sadang**

<b>Kabupaten/Kota : 33.05 KEBUMEN</b>					
<b>Kecamatan : 33.05.22 SADANG</b>					
No	Desa/Kelurahan		Laki-Laki	Perempuan	Jumlah
	Kode	Nama			
409	2001	PUCANGAN	1,151	208	1,359
410	2002	SEBORO	2,305	295	2,600
411	2003	WONOSARI	771	138	909
412	2004	SADANGKULON	921	172	1,093
413	2005	CANGKRING	450	65	515
414	2006	SADANGWETAN	527	102	629
415	2007	KEDUNGGONG	582	84	666
<b>Jumlah</b>			<b>6,707</b>	<b>1,064</b>	<b>7,771</b>

Sumber : Data Konsolidasi Bersih (DKB) Kementerian Dalam Negeri Semester I Tahun 2022

**Tabel 51. Jumlah Kepala Keluarga Per Desa Se-Kecamatan Bonorowo**

<b>Kabupaten/Kota : 33.05 KEBUMEN</b>					
<b>Kecamatan : 33.05.23 BONOROWO</b>					
No	Desa/Kelurahan		Laki-Laki	Perempuan	Jumlah
	Kode	Nama			
416	2001	PATUKREJO	831	161	992
417	2002	NGASINAN	733	122	855
418	2003	PUJODADI	422	107	529
419	2004	BALOREJO	345	64	409
420	2005	ROWOSARI	285	87	372
421	2006	TLOGOREJO	275	64	339
422	2007	BONOROWO	449	104	553
423	2008	SIRNOBOYO	651	143	794
424	2009	BONJOKKIDUL	539	148	687
425	2010	BONJOKLOR	867	247	1,114
426	2011	MRENTUL	681	187	868
<b>Jumlah</b>			<b>6,078</b>	<b>1,434</b>	<b>7,512</b>

Sumber : Data Konsolidasi Bersih (DKB) Kementerian Dalam Negeri Semester I Tahun 2022

**Tabel 52. Jumlah Kepala Keluarga Per Desa Se-Kecamatan Padureso**

<b>Kabupaten/Kota : 33.05 KEBUMEN</b>					
<b>Kecamatan : 33.05.24 PADURES0</b>					
No	Desa/Kelurahan		Laki-Laki	Perempuan	Jumlah
	Kode	Nama			
427	2001	PEJENGKOLAN	337	52	389
428	2002	BALINGASAL	722	127	849
429	2003	MERDEN	605	135	740
430	2004	KALIJERING	238	41	279
431	2005	KALIGUBUG	360	48	408
432	2006	SIDOTOTO	522	76	598
433	2007	RAHAYU	509	75	584
434	2008	SENDANGDALEM	896	148	1,044
435	2009	PADURES0	573	136	709
<b>Jumlah</b>			<b>4,762</b>	<b>838</b>	<b>5,600</b>

Sumber : Data Konsolidasi Bersih (DKB) Kementerian Dalam Negeri Semester I Tahun 2022

**Tabel 53. Jumlah Kepala Keluarga Per Desa Se-Kecamatan Poncowarno**

<b>Kabupaten/Kota : 33.05 KEBUMEN</b>					
<b>Kecamatan : 33.05.25 PONCOWARNO</b>					
No	Desa/Kelurahan		Laki-Laki	Perempuan	Jumlah
	Kode	Nama			
436	2001	JATIPURUS	296	45	341
437	2002	LEREPKEBUMEN	502	80	582
438	2003	BLATER	410	54	464
439	2004	PONCOWARNO	412	81	493
440	2005	TEGALREJO	245	34	279
441	2006	JEMBANGAN	582	94	676
442	2007	KEDUNGOWO	143	30	173
443	2008	KARANGTENGAH	553	97	650
444	2009	TIRTOMOYO	682	114	796
445	2010	SOKA	769	151	920
446	2011	KEBAPANGAN	465	95	560
<b>Jumlah</b>			<b>5,059</b>	<b>875</b>	<b>5,934</b>

Sumber : Data Konsolidasi Bersih (DKB) Kementerian Dalam Negeri Semester I Tahun 2022

**Tabel 54. Jumlah Kepala Keluarga Per Desa Se-Kecamatan Karangsembung**

<b>Kabupaten/Kota : 33.05 KEBUMEN</b>					
<b>Kecamatan : 33.05.26 KARANGSAMBUNG</b>					
No	Desa/Kelurahan		Laki-Laki	Perempuan	Jumlah
	Kode	Nama			
447	2001	WIDORO	1,004	197	1,201
448	2002	SELING	400	91	491
449	2003	PENCIL	152	27	179
450	2004	KEDUNGWARU	442	104	546
451	2005	KALIGENDING	1,258	260	1,518
452	2006	PLUMBON	1,620	477	2,097
453	2007	PUJOTIRTO	1,506	261	1,767
454	2008	WADASMALANG	2,017	444	2,461
455	2009	TLEPOK	498	128	626
456	2010	KALISANA	832	133	965
457	2011	LANGSE	944	163	1,107
458	2012	BANIORO	600	120	720
459	2013	KARANGSAMBUNG	1,329	213	1,542
460	2014	TOTOGAN	567	74	641
<b>Jumlah</b>			<b>13,169</b>	<b>2,692</b>	<b>15,861</b>

Sumber : Data Konsolidasi Bersih (DKB) Kementerian Dalam Negeri Semester I Tahun 2022

**Tabel 55. Jumlah Penduduk Berdasarkan Kelompok Umur Per Kecamatan Se-Kabupaten Kebumen**

No	Kecamatan		0-4		
	Kode	Nama	Laki-Laki	Perempuan	Jumlah Total
1	33.05.01	AYAH	2,465	2,261	4,726
2	33.05.02	BUAYAN	2,546	2,442	4,988
3	33.05.03	PURING	2,337	2,230	4,567
4	33.05.04	PETANAHAH	2,217	2,202	4,419
5	33.05.05	KLIRONG	2,468	2293	4,761
6	33.05.06	BULUSPESANTREN	2,203	2,189	4,392
7	33.05.07	AMBAL	2,413	2,246	4,659
8	33.05.08	MIRIT	2,085	2,040	4,125
9	33.05.09	PREMBUN	1,044	974	2,018
10	33.05.10	KUTOWINANGUN	1,849	1,651	3,500
11	33.05.11	ALIAN	2,788	2,638	5,426
12	33.05.12	KEBUMEN	4,907	4,707	9,614
13	33.05.13	PEJAGOAN	2,230	1,965	4,195
14	33.05.14	SRUWENG	2,420	2,203	4,623
15	33.05.15	ADIMULYO	1,305	1,176	2,481
16	33.05.16	KUWARASAN	1,955	1,769	3,724
17	33.05.17	ROWOKELE	1,991	1,885	3,876
18	33.05.18	SEMPOR	2,771	2,500	5,271
19	33.05.19	GOMBONG	1,544	1,422	2,966
20	33.05.20	KARANGANYAR	1,223	1,180	2,403
21	33.05.21	KARANGGAYAM	2,304	2,200	4,504
22	33.05.22	SADANG	946	908	1,854
23	33.05.23	BONOROWO	882	800	1,682
24	33.05.24	PADURESO	719	677	1,396
25	33.05.25	PONCOWARNO	825	751	1,576
26	33.05.26	KARANGSAMBUNG	1,859	1,689	3,548
<b>Jumlah</b>			<b>52,296</b>	<b>48,998</b>	<b>101,294</b>

Sumber : Data Konsolidasi Bersih (DKB) Kementerian Dalam Negeri Semester I Tahun 2022

**Tabel 55. Jumlah Penduduk Berdasarkan Kelompok Umur Per Kecamatan Se-Kabupaten Kebumen**

No	Kecamatan		5-9		
	Kode	Nama	Laki-Laki	Perempuan	Jumlah Total
1	33.05.01	AYAH	2,647	2,364	5,011
2	33.05.02	BUAYAN	2,841	2,481	5,322
3	33.05.03	PURING	2,414	2,285	4,699
4	33.05.04	PETANAHAH	2,320	2,239	4,559
5	33.05.05	KLIRONG	2,553	2,390	4,943
6	33.05.06	BULUSPESANTREN	2,359	2,150	4,509
7	33.05.07	AMBAL	2,440	2,268	4,708
8	33.05.08	MIRIT	2,176	2,083	4,259
9	33.05.09	PREMBUN	1,095	1,036	2,131
10	33.05.10	KUTOWINANGUN	1,895	1,755	3,650
11	33.05.11	ALIAN	2,787	2,507	5,294
12	33.05.12	KEBUMEN	5,223	4,850	10,073
13	33.05.13	PEJAGOAN	2,285	2,123	4,408
14	33.05.14	SRUWENG	2,555	2,282	4,837
15	33.05.15	ADIMULYO	1,352	1,298	2,650
16	33.05.16	KUWARASAN	1,979	1,876	3,855
17	33.05.17	ROWOKELE	2,079	1,941	4,020
18	33.05.18	SEMPOR	2,856	2,539	5,395
19	33.05.19	GOMBONG	1,789	1,669	3,458
20	33.05.20	KARANGANYAR	1,426	1,186	2,612
21	33.05.21	KARANGGAYAM	2,409	2,330	4,739
22	33.05.22	SADANG	911	874	1,785
23	33.05.23	BONOROWO	900	767	1,667
24	33.05.24	PADURESO	721	677	1,398
25	33.05.25	PONCOWARNO	826	710	1,536
26	33.05.26	KARANGSAMBUNG	1,969	1,817	3,786
<b>Jumlah</b>			<b>54,807</b>	<b>50,497</b>	<b>105,304</b>

Sumber : Data Konsolidasi Bersih (DKB) Kementerian Dalam Negeri Semester I Tahun 2022

**Tabel 55. Jumlah Penduduk Berdasarkan Kelompok Umur Per Kecamatan Se-Kabupaten Kebumen**

No	Kecamatan		10-14		
	Kode	Nama	Laki-Laki	Perempuan	Jumlah Total
1	33.05.01	AYAH	2,857	2,616	5,473
2	33.05.02	BUAYAN	2,889	2,535	5,424
3	33.05.03	PURING	2,722	2,494	5,216
4	33.05.04	PETANAHAH	2,580	2,328	4,908
5	33.05.05	KLIRONG	2,625	2,380	5,005
6	33.05.06	BULUSPESANTREN	2,431	2,207	4,638
7	33.05.07	AMBAL	2,637	2,478	5,115
8	33.05.08	MIRIT	2,290	2,050	4,340
9	33.05.09	PREMBUN	1,179	1,102	2,281
10	33.05.10	KUTOWINANGUN	2,015	1,820	3,835
11	33.05.11	ALIAN	2,881	2,632	5,513
12	33.05.12	KEBUMEN	5,457	5,008	10,465
13	33.05.13	PEJAGOAN	2,340	2,266	4,606
14	33.05.14	SRUWENG	2,631	2,476	5,107
15	33.05.15	ADIMULYO	1,521	1,393	2,914
16	33.05.16	KUWARASAN	2,138	2,038	4,176
17	33.05.17	ROWOKELE	2,203	2,227	4,430
18	33.05.18	SEMPOR	2,961	2,818	5,779
19	33.05.19	GOMBONG	2,040	1,815	3,855
20	33.05.20	KARANGANYAR	1,473	1,417	2,890
21	33.05.21	KARANGGAYAM	2,476	2,361	4,837
22	33.05.22	SADANG	960	921	1,881
23	33.05.23	BONOROWO	912	872	1,784
24	33.05.24	PADURESO	687	655	1,342
25	33.05.25	PONCOWARNO	770	742	1,512
26	33.05.26	KARANGSAMBUNG	2,035	1,990	4,025
<b>Jumlah</b>			<b>57,710</b>	<b>53,641</b>	<b>111,351</b>

Sumber : Data Konsolidasi Bersih (DKB) Kementerian Dalam Negeri Semester I Tahun 2022

**Tabel 55. Jumlah Penduduk Berdasarkan Kelompok Umur Per Kecamatan Se-Kabupaten Kebumen**

No	Kecamatan		15-19		
	Kode	Nama	Laki-Laki	Perempuan	Jumlah Total
1	33.05.01	AYAH	2,177	2,119	4,296
2	33.05.02	BUAYAN	2,322	2,136	4,458
3	33.05.03	PURING	2,012	2,001	4,013
4	33.05.04	PETANAHAH	2,052	1,997	4,049
5	33.05.05	KLIRONG	2,079	2,110	4,189
6	33.05.06	BULUSPESANTREN	1,915	1,825	3,740
7	33.05.07	AMBAL	2,083	2,090	4,173
8	33.05.08	MIRIT	1,649	1,631	3,280
9	33.05.09	PREMBUN	1,012	922	1,934
10	33.05.10	KUTOWINANGUN	1,646	1,592	3,238
11	33.05.11	ALIAN	2,648	2,553	5,201
12	33.05.12	KEBUMEN	4,808	4,782	9,590
13	33.05.13	PEJAGOAN	1,991	2,061	4,052
14	33.05.14	SRUWENG	2,131	2,183	4,314
15	33.05.15	ADIMULYO	1,249	1,257	2,506
16	33.05.16	KUWARASAN	1,839	1,781	3,620
17	33.05.17	ROWOKELE	1,918	1,834	3,752
18	33.05.18	SEMPOR	2,533	2,438	4,971
19	33.05.19	GOMBONG	1,794	1,649	3,443
20	33.05.20	KARANGANYAR	1,425	1,309	2,734
21	33.05.21	KARANGGAYAM	2,114	1,962	4,076
22	33.05.22	SADANG	795	774	1,569
23	33.05.23	BONOROWO	689	661	1,350
24	33.05.24	PADURESO	546	565	1,111
25	33.05.25	PONCOWARNO	649	641	1,290
26	33.05.26	KARANGSAMBUNG	1,742	1,686	3,428
<b>Jumlah</b>			<b>47,818</b>	<b>46,559</b>	<b>94,377</b>

Sumber : Data Konsolidasi Bersih (DKB) Kementerian Dalam Negeri Semester I Tahun 2022

**Tabel 55. Jumlah Penduduk Berdasarkan Kelompok Umur Per Kecamatan Se-Kabupaten Kebumen**

No	Kecamatan		20-24		
	Kode	Nama	Laki-Laki	Perempuan	Jumlah Total
1	33.05.01	AYAH	2,601	2,367	4,968
2	33.05.02	BUAYAN	2,764	2,629	5,393
3	33.05.03	PURING	2,667	2,511	5,178
4	33.05.04	PETANAHAH	2,338	2,312	4,650
5	33.05.05	KLIRONG	2,688	2,477	5,165
6	33.05.06	BULUSPESANTREN	2,504	2,288	4,792
7	33.05.07	AMBAL	2,729	2,508	5,237
8	33.05.08	MIRIT	2,126	2,110	4,236
9	33.05.09	PREMBUN	1,185	1,161	2,346
10	33.05.10	KUTOWINANGUN	2,108	2,040	4,148
11	33.05.11	ALIAN	3,167	3,052	6,219
12	33.05.12	KEBUMEN	5,877	5,515	11,392
13	33.05.13	PEJAGOAN	2,431	2,326	4,757
14	33.05.14	SRUWENG	2,717	2,637	5,354
15	33.05.15	ADIMULYO	1,552	1,448	3,000
16	33.05.16	KUWARASAN	2,102	2,011	4,113
17	33.05.17	ROWOKELE	2,212	2,029	4,241
18	33.05.18	SEMPOR	3,101	2,845	5,946
19	33.05.19	GOMBONG	2,121	1,917	4,038
20	33.05.20	KARANGANYAR	1,533	1,339	2,872
21	33.05.21	KARANGGAYAM	2,601	2,296	4,897
22	33.05.22	SADANG	1,042	962	2,004
23	33.05.23	BONOROWO	831	828	1,659
24	33.05.24	PADURESO	665	627	1,292
25	33.05.25	PONCOWARNO	835	762	1,597
26	33.05.26	KARANGSAMBUNG	2,103	1,917	4,020
<b>Jumlah</b>			<b>58,600</b>	<b>54,914</b>	<b>113,514</b>

Sumber : Data Konsolidasi Bersih (DKB) Kementerian Dalam Negeri Semester I Tahun 2022



**Tabel 55. Jumlah Penduduk Berdasarkan Kelompok Umur Per Kecamatan Se-Kabupaten Kebumen**

No	Kecamatan		25-29		
	Kode	Nama	Laki-Laki	Perempuan	Jumlah Total
1	33.05.01	AYAH	2,469	2,293	4,762
2	33.05.02	BUAYAN	2,985	2,735	5,720
3	33.05.03	PURING	2,704	2,479	5,183
4	33.05.04	PETANAHAH	2,390	2,217	4,607
5	33.05.05	KLIRONG	2,765	2,526	5,291
6	33.05.06	BULUSPESANTREN	2,525	2,361	4,886
7	33.05.07	AMBAL	2,818	2,539	5,357
8	33.05.08	MIRIT	2,325	2,176	4,501
9	33.05.09	PREMBUN	1,242	1,099	2,341
10	33.05.10	KUTOWINANGUN	2,139	1,971	4,110
11	33.05.11	ALIAN	3,329	3,035	6,364
12	33.05.12	KEBUMEN	5,996	5,312	11,308
13	33.05.13	PEJAGOAN	2,531	2,287	4,818
14	33.05.14	SRUWENG	2,742	2,451	5,193
15	33.05.15	ADIMULYO	1,528	1,409	2,937
16	33.05.16	KUWARASAN	2,262	1,982	4,244
17	33.05.17	ROWOKELE	2,227	2,027	4,254
18	33.05.18	SEMPOR	3,146	2,711	5,857
19	33.05.19	GOMBONG	1,965	1,710	3,675
20	33.05.20	KARANGANYAR	1,576	1,449	3,025
21	33.05.21	KARANGGAYAM	2,742	2,488	5,230
22	33.05.22	SADANG	1,114	933	2,047
23	33.05.23	BONOROWO	982	885	1,867
24	33.05.24	PADURESO	758	645	1,403
25	33.05.25	PONCOWARNO	827	807	1,634
26	33.05.26	KARANGSAMBUNG	2,320	2,025	4,345
Jumlah			<b>60,407</b>	<b>54,552</b>	<b>114,959</b>

Sumber : Data Konsolidasi Bersih (DKB) Kementerian Dalam Negeri Semester I Tahun 2022

**Tabel 55. Jumlah Penduduk Berdasarkan Kelompok Umur Per Kecamatan Se-Kabupaten Kebumen**

No	Kecamatan		30-34		
	Kode	Nama	Laki-Laki	Perempuan	Jumlah Total
1	33.05.01	AYAH	2,521	2,465	4,986
2	33.05.02	BUAYAN	2,872	2,544	5,416
3	33.05.03	PURING	2,491	2,309	4,800
4	33.05.04	PETANAHAH	2,291	2,173	4,464
5	33.05.05	KLIRONG	2,580	2,359	4,939
6	33.05.06	BULUSPESANTREN	2,403	2,263	4,666
7	33.05.07	AMBAL	2,565	2,211	4,776
8	33.05.08	MIRIT	2,426	2,168	4,594
9	33.05.09	PREMBUN	1,138	1,017	2,155
10	33.05.10	KUTOWINANGUN	1,943	1,746	3,689
11	33.05.11	ALIAN	3,020	2,578	5,598
12	33.05.12	KEBUMEN	5,388	4,866	10,254
13	33.05.13	PEJAGOAN	2,338	2,078	4,416
14	33.05.14	SRUWENG	2,440	2,251	4,691
15	33.05.15	ADIMULYO	1,292	1,207	2,499
16	33.05.16	KUWARASAN	2,066	1,817	3,883
17	33.05.17	ROWOKELE	2,006	1,806	3,812
18	33.05.18	SEMPOR	2,886	2,542	5,428
19	33.05.19	GOMBONG	1,648	1,619	3,267
20	33.05.20	KARANGANYAR	1,380	1,238	2,618
21	33.05.21	KARANGGAYAM	2,673	2,334	5,007
22	33.05.22	SADANG	1,020	910	1,930
23	33.05.23	BONOROWO	944	835	1,779
24	33.05.24	PADURESO	721	694	1,415
25	33.05.25	PONCOWARNO	845	779	1,624
26	33.05.26	KARANGSAMBUNG	2,100	1,888	3,988
<b>Jumlah</b>			<b>55,997</b>	<b>50,697</b>	<b>106,694</b>

Sumber : Data Konsolidasi Bersih (DKB) Kementerian Dalam Negeri Semester I Tahun 2022

**Tabel 55. Jumlah Penduduk Berdasarkan Kelompok Umur Per Kecamatan Se-Kabupaten Kebumen**

No	Kecamatan		35-39		
	Kode	Nama	Laki-Laki	Perempuan	Jumlah Total
1	33.05.01	AYAH	2,775	2,637	5,412
2	33.05.02	BUAYAN	2,866	2,612	5,478
3	33.05.03	PURING	2,610	2,476	5,086
4	33.05.04	PETANAHAH	2,379	2,291	4,670
5	33.05.05	KLIRONG	2,494	2,391	4,885
6	33.05.06	BULUSPESANTREN	2,426	2,158	4,584
7	33.05.07	AMBAL	2,519	2,348	4,867
8	33.05.08	MIRIT	2,309	2,014	4,323
9	33.05.09	PREMBUN	1,073	965	2,038
10	33.05.10	KUTOWINANGUN	1,910	1,757	3,667
11	33.05.11	ALIAN	2,820	2,499	5,319
12	33.05.12	KEBUMEN	5,347	4,866	10,213
13	33.05.13	PEJAGOAN	2,233	2,020	4,253
14	33.05.14	SRUWENG	2,311	2,155	4,466
15	33.05.15	ADIMULYO	1,281	1,281	2,562
16	33.05.16	KUWARASAN	1,938	1,994	3,932
17	33.05.17	ROWOKELE	2,064	1,818	3,882
18	33.05.18	SEMPOR	2,726	2,618	5,344
19	33.05.19	GOMBONG	1,762	1,704	3,466
20	33.05.20	KARANGANYAR	1,328	1,334	2,662
21	33.05.21	KARANGGAYAM	2,411	2,123	4,534
22	33.05.22	SADANG	1,003	877	1,880
23	33.05.23	BONOROWO	925	774	1,699
24	33.05.24	PADURESO	686	589	1,275
25	33.05.25	PONCOWARNO	767	655	1,422
26	33.05.26	KARANGSAMBUNG	1,974	1,671	3,645
<b>Jumlah</b>			<b>54,937</b>	<b>50,627</b>	<b>105,564</b>

Sumber : Data Konsolidasi Bersih (DKB) Kementerian Dalam Negeri Semester I Tahun 2022

**Tabel 55. Jumlah Penduduk Berdasarkan Kelompok Umur Per Kecamatan Se-Kabupaten Kebumen**

No	Kecamatan		40-44		
	Kode	Nama	Laki-Laki	Perempuan	Jumlah Total
1	33.05.01	AYAH	2,790	2,585	5,375
2	33.05.02	BUAYAN	2,475	2,354	4,829
3	33.05.03	PURING	2,357	2,232	4,589
4	33.05.04	PETANAHAH	2,269	2,203	4,472
5	33.05.05	KLIRONG	2,446	2,364	4,810
6	33.05.06	BULUSPESANTREN	2,171	2,057	4,228
7	33.05.07	AMBAL	2,378	2,193	4,571
8	33.05.08	MIRIT	1,928	1,702	3,630
9	33.05.09	PREMBUN	977	992	1,969
10	33.05.10	KUTOWINANGUN	1,672	1,574	3,246
11	33.05.11	ALIAN	2,235	2,156	4,391
12	33.05.12	KEBUMEN	5,001	4,630	9,631
13	33.05.13	PEJAGOAN	2,128	1,935	4,063
14	33.05.14	SRUWENG	2,205	2,210	4,415
15	33.05.15	ADIMULYO	1,302	1,313	2,615
16	33.05.16	KUWARASAN	1,918	1,768	3,686
17	33.05.17	ROWOKELE	1,842	1,822	3,664
18	33.05.18	SEMPOR	2,538	2,344	4,882
19	33.05.19	GOMBONG	1,837	1,807	3,644
20	33.05.20	KARANGANYAR	1,456	1,330	2,786
21	33.05.21	KARANGGAYAM	2,149	1,990	4,139
22	33.05.22	SADANG	833	751	1,584
23	33.05.23	BONOROWO	671	652	1,323
24	33.05.24	PADURESO	561	528	1,089
25	33.05.25	PONCOWARNO	597	524	1,121
26	33.05.26	KARANGSAMBUNG	1,642	1,607	3,249
<b>Jumlah</b>			<b>50,378</b>	<b>47,623</b>	<b>98,001</b>

Sumber : Data Konsolidasi Bersih (DKB) Kementerian Dalam Negeri Semester I Tahun 2022

**Tabel 55. Jumlah Penduduk Berdasarkan Kelompok Umur Per Kecamatan Se-Kabupaten Kebumen**

No	Kecamatan		45-49		
	Kode	Nama	Laki-Laki	Perempuan	Jumlah Total
1	33.05.01	AYAH	2,280	2,380	4,660
2	33.05.02	BUAYAN	2,031	2,048	4,079
3	33.05.03	PURING	2,105	2,159	4,264
4	33.05.04	PETANAHAH	2,197	2,201	4,398
5	33.05.05	KLIRONG	2,166	2,167	4,333
6	33.05.06	BULUSPESANTREN	2,001	1,905	3,906
7	33.05.07	AMBAL	2,223	2,195	4,418
8	33.05.08	MIRIT	1,797	1,746	3,543
9	33.05.09	PREMBUN	936	952	1,888
10	33.05.10	KUTOWINANGUN	1,538	1,583	3,121
11	33.05.11	ALIAN	1,991	1,916	3,907
12	33.05.12	KEBUMEN	4,226	4,382	8,608
13	33.05.13	PEJAGOAN	1,757	1,759	3,516
14	33.05.14	SRUWENG	2,039	1,970	4,009
15	33.05.15	ADIMULYO	1,205	1,266	2,471
16	33.05.16	KUWARASAN	1,681	1,669	3,350
17	33.05.17	ROWOKELE	1,580	1,685	3,265
18	33.05.18	SEMPOR	2,125	2,263	4,388
19	33.05.19	GOMBONG	1,667	1,778	3,445
20	33.05.20	KARANGANYAR	1,220	1,218	2,438
21	33.05.21	KARANGGAYAM	1,824	1,911	3,735
22	33.05.22	SADANG	670	700	1,370
23	33.05.23	BONOROWO	673	679	1,352
24	33.05.24	PADURESO	493	519	1,012
25	33.05.25	PONCOWARNO	547	597	1,144
26	33.05.26	KARANGSAMBUNG	1,462	1,436	2,898
<b>Jumlah</b>			<b>44,434</b>	<b>45,084</b>	<b>89,518</b>

Sumber : Data Konsolidasi Bersih (DKB) Kementerian Dalam Negeri Semester I Tahun 2022

**Tabel 55. Jumlah Penduduk Berdasarkan Kelompok Umur Per Kecamatan Se-Kabupaten Kebumen**

No	Kecamatan		50-54		
	Kode	Nama	Laki-Laki	Perempuan	Jumlah Total
1	33.05.01	AYAH	2,054	2,218	4,272
2	33.05.02	BUAYAN	1,952	2,155	4,107
3	33.05.03	PURING	1,989	2,153	4,142
4	33.05.04	PETANAHAH	2,008	2,103	4,111
5	33.05.05	KLIRONG	2,120	2,081	4,201
6	33.05.06	BULUSPESANTREN	1,851	2,042	3,893
7	33.05.07	AMBAL	2,046	2,047	4,093
8	33.05.08	MIRIT	1,652	1,667	3,319
9	33.05.09	PREMBUN	926	1,023	1,949
10	33.05.10	KUTOWINANGUN	1,536	1,664	3,200
11	33.05.11	ALIAN	1,930	2,078	4,008
12	33.05.12	KEBUMEN	4,102	4,412	8,514
13	33.05.13	PEJAGOAN	1,687	1,756	3,443
14	33.05.14	SRUWENG	1,897	2,032	3,929
15	33.05.15	ADIMULYO	1,276	1,366	2,642
16	33.05.16	KUWARASAN	1,656	1,695	3,351
17	33.05.17	ROWOKELE	1,551	1,653	3,204
18	33.05.18	SEMPOR	2,082	2,296	4,378
19	33.05.19	GOMBONG	1,701	1,875	3,576
20	33.05.20	KARANGANYAR	1,217	1,285	2,502
21	33.05.21	KARANGGAYAM	1,735	1,898	3,633
22	33.05.22	SADANG	661	737	1,398
23	33.05.23	BONOROWO	654	676	1,330
24	33.05.24	PADURESO	523	516	1,039
25	33.05.25	PONCOWARNO	501	556	1,057
26	33.05.26	KARANGSAMBUNG	1,373	1,538	2,911
<b>Jumlah</b>			<b>42,680</b>	<b>45,522</b>	<b>88,202</b>

Sumber : Data Konsolidasi Bersih (DKB) Kementerian Dalam Negeri Semester I Tahun 2022

**Tabel 55. Jumlah Penduduk Berdasarkan Kelompok Umur Per Kecamatan Se-Kabupaten Kebumen**

No	Kecamatan		55-59		
	Kode	Nama	Laki-Laki	Perempuan	Jumlah Total
1	33.05.01	AYAH	1,911	2,129	4,040
2	33.05.02	BUAYAN	1,953	2,185	4,138
3	33.05.03	PURING	1,876	2,084	3,960
4	33.05.04	PETANAHAH	1,870	1,961	3,831
5	33.50.05	KLIRONG	1,873	2,032	3,905
6	33.05.06	BULUSPESANTREN	1,816	1,852	3,668
7	33.05.07	AMBAL	1,794	1,926	3,720
8	33.50.08	MIRIT	1,416	1,607	3,023
9	33.05.09	PREMBUN	868	999	1,867
10	33.05.10	KUTOWINANGUN	1,493	1,562	3,055
11	33.05.11	ALIAN	1,738	1,838	3,576
12	33.05.12	KEBUMEN	3,841	4,106	7,947
13	33.05.13	PEJAGOAN	1,583	1,531	3,114
14	33.05.14	SRUWENG	1,739	1,961	3,700
15	33.05.15	ADIMULYO	1,101	1,330	2,431
16	33.05.16	KUWARASAN	1,495	1,604	3,099
17	33.05.17	ROWOKELE	1,494	1,723	3,217
18	33.05.18	SEMPOR	1,973	2,312	4,285
19	33.05.19	GOMBONG	1,608	1,816	3,424
20	33.05.20	KARANGANYAR	1,116	1,257	2,373
21	33.05.21	KARANGGAYAM	1,587	1,669	3,256
22	33.05.22	SADANG	681	712	1,393
23	33.05.23	BONOROWO	641	663	1,304
24	33.05.24	PADURESO	448	515	963
25	33.05.25	PONCOWARNO	514	539	1,053
26	33.05.26	KARANGSAMBUNG	1,319	1,373	2,692
<b>Jumlah</b>			<b>39,748</b>	<b>43,286</b>	<b>83,034</b>

Sumber : Data Konsolidasi Bersih (DKB) Kementerian Dalam Negeri Semester I Tahun 2022

**Tabel 55. Jumlah Penduduk Berdasarkan Kelompok Umur Per Kecamatan Se-Kabupaten Kebumen**

No	Kecamatan		60-64		
	Kode	Nama	Laki-Laki	Perempuan	Jumlah Total
1	33.05.01	AYAH	1,602	1,644	3,246
2	33.05.02	BUAYAN	1,640	1,691	3,331
3	33.05.03	PURING	1,614	1,706	3,320
4	33.05.04	PETANAHAH	1,585	1,546	3,131
5	33.05.05	KLIRONG	1,578	1,615	3,193
6	33.05.06	BULUSPESANTREN	1,398	1,515	2,913
7	33.05.07	AMBAL	1,495	1,587	3,082
8	33.05.08	MIRIT	1,248	1,269	2,517
9	33.05.09	PREMBUN	780	851	1,631
10	33.05.10	KUTOWINANGUN	1,262	1,271	2,533
11	33.05.11	ALIAN	1,438	1,524	2,962
12	33.05.12	KEBUMEN	3,175	3,274	6,449
13	33.05.13	PEJAGOAN	1,219	1,289	2,508
14	33.05.14	SRUWENG	1,480	1,591	3,071
15	33.05.15	ADIMULYO	1,147	1,222	2,369
16	33.05.16	KUWARASAN	1,359	1,407	2,766
17	33.05.17	ROWOKELE	1,260	1,301	2,561
18	33.05.18	SEMPOR	1,716	1,966	3,682
19	33.05.19	GOMBONG	1,355	1,600	2,955
20	33.05.20	KARANGANYAR	989	1,170	2,159
21	33.05.21	KARANGGAYAM	1,445	1,661	3,106
22	33.05.22	SADANG	588	533	1,121
23	33.05.23	BONOROWO	519	563	1,082
24	33.05.24	PADURESO	395	401	796
25	33.05.25	PONCOWARNO	433	417	850
26	33.05.26	KARANGSAMBUNG	1,124	1,275	2,399
<b>Jumlah</b>			<b>33,844</b>	<b>35,889</b>	<b>69,733</b>

Sumber : Data Konsolidasi Bersih (DKB) Kementerian Dalam Negeri Semester I Tahun 2022



**Tabel 55. Jumlah Penduduk Berdasarkan Kelompok Umur Per Kecamatan Se-Kabupaten Kebumen**

No	Kecamatan		65-69		
	Kode	Nama	Laki-Laki	Perempuan	Jumlah Total
1	33.05.01	AYAH	1,260	1,221	2,481
2	33.05.02	BUAYAN	1,137	1,164	2,301
3	33.05.03	PURING	1,272	1,286	2,558
4	33.05.04	PETANAHAH	1,101	1,097	2,198
5	33.05.05	KLIRONG	1,127	1,209	2,336
6	33.05.06	BULUSPESANTREN	1,118	1,106	2,224
7	33.05.07	AMBAL	1,127	1,154	2,281
8	33.05.08	MIRIT	945	1,106	2,051
9	33.05.09	PREMBUN	579	591	1,170
10	33.05.10	KUTOWINANGUN	854	930	1,784
11	33.05.11	ALIAN	1,065	1,187	2,252
12	33.05.12	KEBUMEN	2,167	2,347	4,514
13	33.05.13	PEJAGOAN	873	896	1,769
14	33.05.14	SRUWENG	1,097	1,100	2,197
15	33.05.15	ADIMULYO	836	863	1,699
16	33.05.16	KUWARASAN	982	883	1,865
17	33.05.17	ROWOKELE	1,025	958	1,983
18	33.05.18	SEMPOR	1,291	1,300	2,591
19	33.05.19	GOMBONG	1,037	1,153	2,190
20	33.05.20	KARANGANYAR	782	847	1,629
21	33.05.21	KARANGGAYAM	1,108	1,143	2,251
22	33.05.22	SADANG	445	389	834
23	33.05.23	BONOROWO	420	451	871
24	33.05.24	PADURESO	339	316	655
25	33.05.25	PONCOWARNO	310	385	695
26	33.05.26	KARANGSAMBUNG	858	873	1,731
<b>Jumlah</b>			<b>25,155</b>	<b>25,955</b>	<b>51,110</b>

Sumber : Data Konsolidasi Bersih (DKB) Kementerian Dalam Negeri Semester I Tahun 2022

**Tabel 55. Jumlah Penduduk Berdasarkan Kelompok Umur Per Kecamatan Se-Kabupaten Kebumen**

No	Kecamatan		70-74		
	Kode	Nama	Laki-Laki	Perempuan	Jumlah Total
1	33.05.01	AYAH	735	726	1,461
2	33.05.02	BUAYAN	719	710	1,429
3	33.05.03	PURING	857	834	1,691
4	33.05.04	PETANAHAH	797	774	1,571
5	33.05.05	KLIRONG	715	774	1,489
6	33.05.06	BULUSPESANTREN	767	770	1,537
7	33.05.07	AMBAL	829	851	1,680
8	33.05.08	MIRIT	757	781	1,538
9	33.05.09	PREMBUN	355	401	756
10	33.05.10	KUTOWINANGUN	590	615	1,205
11	33.05.11	ALIAN	725	740	1,465
12	33.05.12	KEBUMEN	1,189	1,427	2,616
13	33.05.13	PEJAGOAN	546	575	1,121
14	33.05.14	SRUWENG	627	722	1,349
15	33.05.15	ADIMULYO	532	542	1,074
16	33.05.16	KUWARASAN	614	576	1,190
17	33.05.17	ROWOKELE	632	609	1,241
18	33.05.18	SEMPOR	833	810	1,643
19	33.05.19	GOMBONG	591	702	1,293
20	33.05.20	KARANGANYAR	440	535	975
21	33.05.21	KARANGGAYAM	881	828	1,709
22	33.05.22	SADANG	241	268	509
23	33.05.23	BONOROWO	299	353	652
24	33.05.24	PADURESO	183	216	399
25	33.05.25	PONCOWARNO	258	228	486
26	33.05.26	KARANGSAMBUNG	549	606	1,155
<b>Jumlah</b>			<b>16,261</b>	<b>16,973</b>	<b>33,234</b>

Sumber : Data Konsolidasi Bersih (DKB) Kementerian Dalam Negeri Semester I Tahun 2022

**Tabel 55. Jumlah Penduduk Berdasarkan Kelompok Umur Per Kecamatan Se-Kabupaten Kebumen**

No	Kecamatan		≥ 75			Jumlah
	Kode	Nama	Laki-Laki	Perempuan	Jumlah Total	Total Kecamatan
1	33.05.01	AYAH	802	897	1,699	66,868
2	33.05.02	BUAYAN	796	980	1,776	68,189
3	33.05.03	PURING	1,049	1,176	2,225	65,491
4	33.05.04	PETANAHAN	966	1,081	2,047	62,085
5	33.05.05	KLIRONG	1,081	1,246	2,327	65,772
6	33.05.06	BULUSPESANTREN	987	1,110	2,097	60,673
7	33.05.07	AMBAL	1,181	1,199	2,380	65,117
8	33.05.08	MIRIT	910	991	1,901	55,180
9	33.05.09	PREMBUN	450	635	1,085	29,559
10	33.05.10	KUTOWINANGUN	709	802	1,511	49,492
11	33.05.11	ALIAN	902	1,089	1,991	69,486
12	33.05.12	KEBUMEN	1,342	1,867	3,209	134,397
13	33.05.13	PEJAGOAN	651	779	1,430	56,469
14	33.05.14	SRUWENG	942	1,182	2,124	63,379
15	33.05.15	ADIMULYO	702	923	1,625	38,475
16	33.05.16	KUWARASAN	685	797	1,482	52,336
17	33.05.17	ROWOKELE	792	963	1,755	53,157
18	33.05.18	SEMPOR	898	1,104	2,002	71,842
19	33.05.19	GOMBONG	605	946	1,551	50,246
20	33.05.20	KARANGANYAR	668	823	1,491	38,169
21	33.05.21	KARANGGAYAM	1,044	1,027	2,071	61,724
22	33.05.22	SADANG	343	301	644	23,803
23	33.05.23	BONOROWO	416	450	866	22,267
24	33.05.24	PADURESO	239	306	545	17,130
25	33.05.25	PONCOWARNO	296	361	657	19,254
26	33.05.26	KARANGSAMBUNG	756	815	1,571	49,391
<b>Jumlah</b>			<b>20,212</b>	<b>23,850</b>	<b>44,062</b>	<b>1,409,951</b>

Sumber : Data Konsolidasi Bersih (DKB) Kementerian Dalam Negeri Semester I Tahun 2022

**Tabel 56. Jumlah Penduduk Berdasarkan Kelompok Umur Produktif Per Kecamatan Se-Kabupaten Kebumen**

No	Kecamatan		Usia 15-64 tahun		
	Kode	Nama	Laki-Laki	Perempuan	Jumlah
1	33.05.01	AYAH	23,493	23,079	46,572
2	33.05.02	BUAYAN	23,860	23,089	46,949
3	33.05.03	PURING	22,425	22,110	44,535
4	33.05.04	PETANAHAN	21,379	21,004	42,383
5	33.05.05	KLIRONG	22,789	22,122	44,911
6	33.05.06	BULUSPESANTREN	21,010	20,266	41,276
7	33.05.07	AMBAL	22,789	22,122	44,911
8	33.05.08	MIRIT	18,876	18,090	36,966
9	33.05.09	PREMBUN	10,137	9,981	20,118
10	33.05.10	KUTOWINANGUN	17,247	16,760	34,007
11	33.05.11	ALIAN	24,316	23,229	47,545
12	33.05.12	KEBUMEN	47,761	46,145	93,906
13	33.05.13	PEJAGOAN	19,898	19,042	38,940
14	33.05.14	SRUWENG	21,701	21,441	43,142
15	33.05.15	ADIMULYO	13,113	13,284	26,397
16	33.05.16	KUWARASAN	18,316	17,728	36,044
17	33.05.17	ROWOKELE	18,154	17,698	35,852
18	33.05.18	SEMPOR	24,826	24,335	49,161
19	33.05.19	GOMBONG	17,458	17,475	34,933
20	33.05.20	KARANGANYAR	13,240	12,929	26,169
21	33.05.21	KARANGGAYAM	21,281	20,332	41,613
22	33.05.22	SADANG	8,407	7,889	16,296
23	33.05.23	BONOROWO	7,529	7,216	14,745
24	33.05.24	PADURESO	5,796	5,599	11,395
25	33.05.25	PONCOWARNO	6,515	6,277	12,792
26	33.05.26	KARANGSAMBUNG	17,159	16,416	33,575
<b>Jumlah</b>			<b>489,475</b>	<b>475,658</b>	<b>965,133</b>

Sumber : Data Konsolidasi Bersih (DKB) Kementerian Dalam Negeri Semester I Tahun 2022

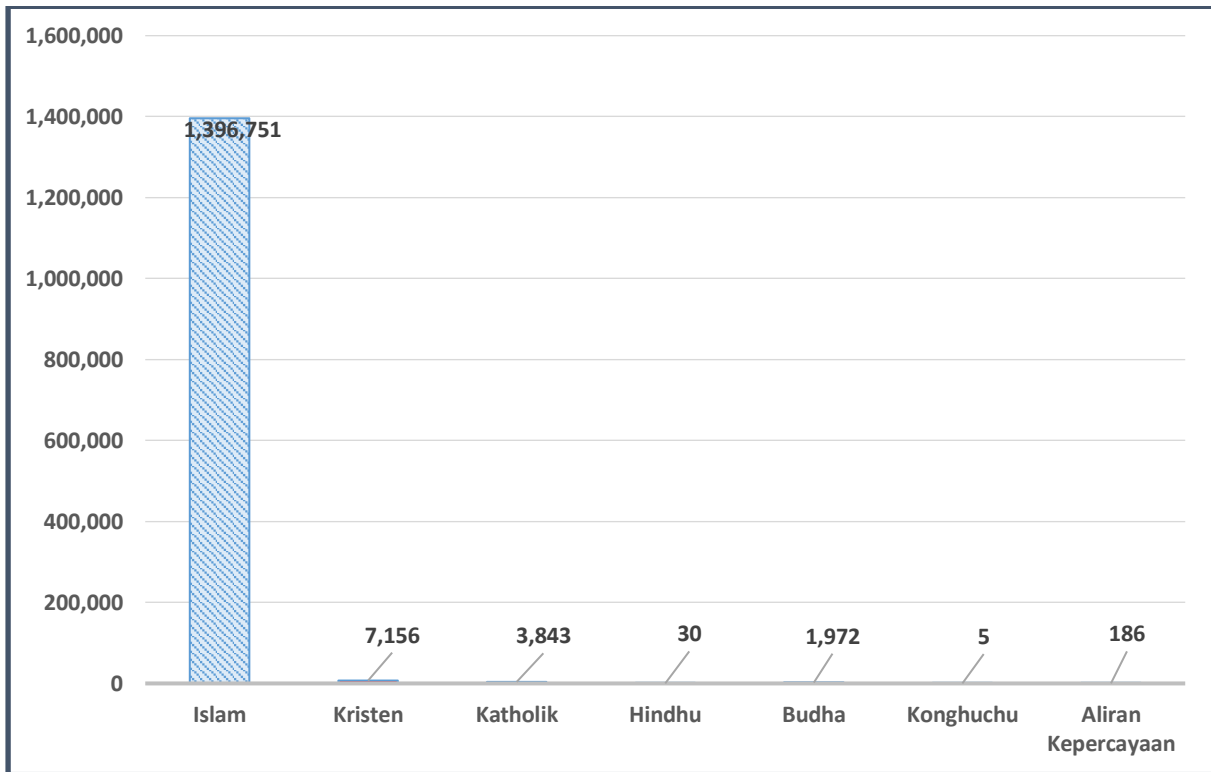
**Tabel 57. Jumlah Wajib KTP Dan Kepemilikan KTP Per Kecamatan  
Se-Kabupaten Kebumen**

No	Kecamatan		Wajib KTP		Kepemilikan KTP	
			Jumlah		Jumlah	
	Kode	Nama	Kecamatan	%	Kecamatan	%
1	33.05.01	AYAH	50,163	75,02%	49,732	99,14
2	33.05.02	BUAYAN	50,928	74,69%	50,547	99,25
3	33.05.03	PURING	49,448	75,50%	49,089	99,27
4	33.05.04	PETANAHAH	46,792	75,37%	46,402	99,17
5	33.05.05	KLIRONG	49,639	75,47%	49,231	99,18
6	33.05.06	BULUSPESANTREN	45,846	75,56%	45,497	99,24
7	33.05.07	AMBAL	49,199	75,55%	48,763	99,11
8	33.05.08	MIRIT	41,278	74,81%	40,937	99,17
9	33.05.09	PREMBUN	22,501	76,12%	22,317	99,18
10	33.05.10	KUTOWINANGUN	37,414	75,60%	37,074	99,09
11	33.05.11	ALIAN	51,628	74,30%	51,161	99,1
12	33.05.12	KEBUMEN	100,941	75,11%	100,078	99,15
13	33.05.13	PEJAGOAN	41,893	74,19%	41,512	99,09
14	33.05.14	SRUWENG	47,305	74,64%	46,883	99,11
15	33.05.15	ADIMULYO	29,509	76,70%	29,311	99,33
16	33.05.16	KUWARASAN	39,378	75,24%	39,042	99,15
17	33.05.17	ROWOKELE	39,522	74,35%	39,185	99,15
18	33.05.18	SEMPOR	53,695	74,74%	53,296	99,26
19	33.05.19	GOMBONG	38,809	77,24%	38,505	99,22
20	33.05.20	KARANGANYAR	29,346	76,88%	29,140	99,3
21	33.05.21	KARANGGAYAM	46,312	75,03%	45,973	99,27
22	33.05.22	SADANG	17,753	74,58%	17,610	99,19
23	33.05.23	BONOROWO	16,678	74,90%	16,554	99,26
24	33.05.24	PADURESO	12,651	73,85%	12,548	99,19
25	33.05.25	PONCOWARNO	14,206	73,78%	14,084	99,14
26	33.05.26	KARANGSAMBUNG	36,899	74,71%	36,565	99,09
<b>Jumlah</b>			<b>1,059,733</b>	<b>74,54%</b>	<b>1,051,036</b>	<b>99,18%</b>

Sumber : PDAK Kementerian Dalam Negeri periode 15 September 2022

**Grafik 1**

**Jumlah Penduduk Kabupaten Kebumen Berdasarkan Agama**



Sumber : Data Konsolidasi Bersih (DKB) Kementerian Dalam Negeri Semester I Tahun 2022

**Tabel. 58 Jumlah Penduduk Berdasarkan Pendidikan Akhir Per Kecamatan Se-Kabupaten Kebumen**

No	Kecamatan		Tidak/blm sekolah		
	Kode	Nama	Laki-laki	Perempuan	Jumlah
1	33.05.01	AYAH	5,742	5,327	11,069
2	33.05.02	BUAYAN	6,095	5,717	11,812
3	33.05.03	PURING	5,151	4,913	10,064
4	33.05.04	PETANAHAN	5,199	5,167	10,366
5	33.05.05	KLIRONG	5,798	5,471	11,269
6	33.05.06	BULUSPESANTREN	5,330	5,184	10,514
7	33.05.07	AMBAL	6,511	6,387	12,898
8	33.05.08	MIRIT	5,411	5,559	10,970
9	33.05.09	PREMBUN	2,019	1,893	3,912
10	33.05.10	KUTOWINANGUN	4,163	3,827	7,990
11	33.05.11	ALIAN	6,293	6,011	12,304
12	33.05.12	KEBUMEN	11,178	10,674	21,852
13	33.05.13	PEJAGOAN	5,185	4,822	10,007
14	33.05.14	SRUWENG	5,405	4,979	10,384
15	33.05.15	ADIMULYO	2,955	2,785	5,740
16	33.05.16	KUWARASAN	4,422	4,167	8,589
17	33.05.17	ROWOKELE	5,140	4,978	10,118
18	33.05.18	SEMPOR	6,415	6,063	12,478
19	33.05.19	GOMBONG	3,721	3,457	7,178
20	33.05.20	KARANGANYAR	2,990	2,913	5,903
21	33.05.21	KARANGGAYAM	5,827	5,943	11,770
22	33.05.22	SADANG	2,428	2,419	4,847
23	33.05.23	BONOROWO	2,232	2,193	4,425
24	33.05.24	PADURESO	1,737	1,796	3,533
25	33.05.25	PONCOWARNO	1,703	1,577	3,280
26	33.05.26	KARANGSAMBUNG	4,830	4,610	9,440
<b>Jumlah</b>			<b>123,880</b>	<b>118,832</b>	<b>242,712</b>

Sumber : Data Konsolidasi Bersih (DKB) Kementerian Dalam Negeri Semester I Tahun 2022

**Tabel. 58 Jumlah Penduduk Berdasarkan Pendidikan Akhir Per Kecamatan Se-Kabupaten Kebumen**

No	Kecamatan		Belum Tamat SD/Sederajat		
	Kode	Nama	Laki-laki	Perempuan	Jumlah
1	33.05.01	AYAH	3,188	2,927	6,115
2	33.05.02	BUAYAN	2,996	2,589	5,585
3	33.05.03	PURING	3,249	3,178	6,427
4	33.05.04	PETANAHAN	2,929	2,762	5,691
5	33.05.05	KLIRONG	2,806	2,546	5,352
6	33.05.06	BULUSPESANTREN	2,724	2,460	5,184
7	33.05.07	AMBAL	2,868	2,697	5,565
8	33.05.08	MIRIT	2,497	2,279	4,776
9	33.05.09	PREMBUN	1,457	1,431	2,888
10	33.05.10	KUTOWINANGUN	2,191	2,034	4,225
11	33.05.11	ALIAN	3,240	3,104	6,344
12	33.05.12	KEBUMEN	5,720	5,278	10,998
13	33.05.13	PEJAGOAN	2,431	2,388	4,819
14	33.05.14	SRUWENG	2,713	2,484	5,197
15	33.05.15	ADIMULYO	1,604	1,502	3,106
16	33.05.16	KUWARASAN	2,077	1,901	3,978
17	33.05.17	ROWOKELE	2,345	2,256	4,601
18	33.05.18	SEMPOR	3,618	3,602	7,220
19	33.05.19	GOMBONG	2,107	1,964	4,071
20	33.05.20	KARANGANYAR	1,644	1,583	3,227
21	33.05.21	KARANGGAYAM	2,889	2,912	5,801
22	33.05.22	SADANG	1,087	1,051	2,138
23	33.05.23	BONOROWO	928	863	1,791
24	33.05.24	PADURESO	729	774	1,503
25	33.05.25	PONCOWARNO	968	1,021	1,989
26	33.05.26	KARANGSAMBUNG	2,083	2,007	4,090
<b>Jumlah</b>			<b>63,088</b>	<b>59,593</b>	<b>122,681</b>

Sumber : Data Konsolidasi Bersih (DKB) Kementerian Dalam Negeri Semester I Tahun 2022



**Tabel. 58 Jumlah Penduduk Berdasarkan Pendidikan Akhir Per Kecamatan Se-Kabupaten Kebumen**

No	Kecamatan		Tamat SD/Sederajat		
	Kode	Nama	Laki-laki	Perempuan	Jumlah
1	33.05.01	AYAH	10,587	11,443	22,030
2	33.05.02	BUAYAN	12,715	13,905	26,620
3	33.05.03	PURING	9,437	9,941	19,378
4	33.05.04	PETANAHAN	8,469	9,156	17,625
5	33.05.05	KLIRONG	9,273	9,900	19,173
6	33.05.06	BULUSPESANTREN	9,006	9,629	18,635
7	33.05.07	AMBAL	9,878	10,344	20,222
8	33.05.08	MIRIT	8,188	8,884	17,072
9	33.05.09	PREMBUN	3,273	4,342	7,615
10	33.05.10	KUTOWINANGUN	6,035	7,353	13,388
11	33.05.11	ALIAN	10,830	12,015	22,845
12	33.05.12	KEBUMEN	15,454	17,975	33,429
13	33.05.13	PEJAGOAN	8,047	8,658	16,705
14	33.05.14	SRUWENG	9,031	10,644	19,675
15	33.05.15	ADIMULYO	3,971	5,270	9,241
16	33.05.16	KUWARASAN	7,098	8,114	15,212
17	33.05.17	ROWOKELE	10,121	10,995	21,116
18	33.05.18	SEMPOR	12,173	13,695	25,868
19	33.05.19	GOMBONG	4,579	6,158	10,737
20	33.05.20	KARANGANYAR	4,882	5,902	10,784
21	33.05.21	KARANGGAYAM	13,354	13,763	27,117
22	33.05.22	SADANG	5,567	5,268	10,835
23	33.05.23	BONOROWO	2,778	3,275	6,053
24	33.05.24	PADURESO	3,096	3,174	6,270
25	33.05.25	PONCOWARNO	3,168	3,433	6,601
26	33.05.26	KARANGSAMBUNG	10,673	11,252	21,925
<b>Jumlah</b>			<b>211,683</b>	<b>234,488</b>	<b>446,171</b>

Sumber : Data Konsolidasi Bersih (DKB) Kementerian Dalam Negeri Semester I Tahun 2022

**Tabel. 58 Jumlah Penduduk Berdasarkan Pendidikan Akhir Per Kecamatan Se-Kabupaten Kebumen**

No	Kecamatan		SLTP/Sederajat		
	Kode	Nama	Laki-laki	Perempuan	Jumlah
1	33.05.01	AYAH	8,039	7,697	15,736
2	33.05.02	BUAYAN	7,185	6,402	13,587
3	33.05.03	PURING	8,502	8,328	16,830
4	33.05.04	PETANAHAN	6,630	6,404	13,034
5	33.05.05	KLIRONG	6,409	6,471	12,880
6	33.05.06	BULUSPESANTREN	6,179	5,990	12,169
7	33.05.07	AMBAL	6,320	6,135	12,455
8	33.05.08	MIRIT	5,536	5,409	10,945
9	33.05.09	PREMBUN	2,633	2,430	5,063
10	33.05.10	KUTOWINANGUN	4,579	4,522	9,101
11	33.05.11	ALIAN	7,061	6,279	13,340
12	33.05.12	KEBUMEN	10,667	10,402	21,069
13	33.05.13	PEJAGOAN	5,520	5,306	10,826
14	33.05.14	SRUWENG	5,817	5,687	11,504
15	33.05.15	ADIMULYO	3,785	3,881	7,666
16	33.05.16	KUWARASAN	5,783	5,365	11,148
17	33.05.17	ROWOKELE	4,787	4,447	9,234
18	33.05.18	SEMPOR	6,542	5,607	12,149
19	33.05.19	GOMBONG	4,443	4,502	8,945
20	33.05.20	KARANGANYAR	3,499	3,321	6,820
21	33.05.21	KARANGGAYAM	5,588	4,721	10,309
22	33.05.22	SADANG	1,946	1,763	3,709
23	33.05.23	BONOROWO	2,241	2,150	4,391
24	33.05.24	PADURESO	1,791	1,541	3,332
25	33.05.25	PONCOWARNO	2,098	1,904	4,002
26	33.05.26	KARANGSAMBUNG	4,483	3,931	8,414
<b>Jumlah</b>			<b>138,063</b>	<b>130,595</b>	<b>268,658</b>

Sumber : Data Konsolidasi Bersih (DKB) Kementerian Dalam Negeri Semester I Tahun 2022

**Tabel. 58 Jumlah Penduduk Berdasarkan Pendidikan Akhir Per Kecamatan Se-Kabupaten Kebumen**

No	Kecamatan		SLTA/Sederajat		
	Kode	Nama	Laki-laki	Perempuan	Jumlah
1	33.05.01	AYAH	5,566	4,523	10,089
2	33.05.02	BUAYAN	5,229	4,047	9,276
3	33.05.03	PURING	5,831	4,825	10,656
4	33.05.04	PETANAHAN	6,827	5,663	12,490
5	33.05.05	KLIRONG	7,731	6,259	13,990
6	33.05.06	BULUSPESANTREN	6,590	5,168	11,758
7	33.05.07	AMBAL	6,727	5,129	11,856
8	33.05.08	MIRIT	5,588	4,057	9,645
9	33.05.09	PREMBUN	4,629	3,589	8,218
10	33.05.10	KUTOWINANGUN	7,030	5,211	12,241
11	33.05.11	ALIAN	6,891	5,168	12,059
12	33.05.12	KEBUMEN	20,173	16,339	36,512
13	33.05.13	PEJAGOAN	6,624	5,161	11,785
14	33.05.14	SRUWENG	7,957	6,257	14,214
15	33.05.15	ADIMULYO	6,099	4,822	10,921
16	33.05.16	KUWARASAN	6,374	4,962	11,336
17	33.05.17	ROWOKELE	3,977	3,042	7,019
18	33.05.18	SEMPOR	6,861	5,418	12,279
19	33.05.19	GOMBONG	8,383	6,898	15,281
20	33.05.20	KARANGANYAR	5,322	4,217	9,539
21	33.05.21	KARANGGAYAM	3,541	2,548	6,089
22	33.05.22	SADANG	1,075	868	1,943
23	33.05.23	BONOROWO	2,805	2,023	4,828
24	33.05.24	PADURESO	1,176	928	2,104
25	33.05.25	PONCOWARNO	1,621	1,219	2,840
26	33.05.26	KARANGSAMBUNG	2,754	1,929	4,683
<b>Jumlah</b>			<b>153,381</b>	<b>120,270</b>	<b>273,651</b>

Sumber : Data Konsolidasi Bersih (DKB) Kementerian Dalam Negeri Semester I Tahun 2022

**Tabel. 58 Jumlah Penduduk Berdasarkan Pendidikan Akhir Per Kecamatan Se-Kabupaten Kebumen**

No	Kecamatan		Diploma I/II		
	Kode	Nama	Laki-laki	Perempuan	Jumlah
1	33.05.01	AYAH	50	53	103
2	33.05.02	BUAYAN	41	43	84
3	33.05.03	PURING	63	74	137
4	33.05.04	PETANAHAN	98	112	210
5	33.05.05	KLIRONG	108	158	266
6	33.05.06	BULUSPESANTREN	96	121	217
7	33.05.07	AMBAL	87	95	182
8	33.05.08	MIRIT	56	62	118
9	33.05.09	PREMBUN	29	39	68
10	33.05.10	KUTOWINANGUN	36	52	88
11	33.05.11	ALIAN	56	85	141
12	33.05.12	KEBUMEN	128	203	331
13	33.05.13	PEJAGOAN	59	64	123
14	33.05.14	SRUWENG	61	58	119
15	33.05.15	ADIMULYO	31	62	93
16	33.05.16	KUWARASAN	53	70	123
17	33.05.17	ROWOKELE	47	40	87
18	33.05.18	SEMPOR	57	65	122
19	33.05.19	GOMBONG	68	105	173
20	33.05.20	KARANGANYAR	50	75	125
21	33.05.21	KARANGGAYAM	33	25	58
22	33.05.22	SADANG	22	23	45
23	33.05.23	BONOROWO	25	26	51
24	33.05.24	PADURESO	10	14	24
25	33.05.25	PONCOWARNO	11	20	31
26	33.05.26	KARANGSAMBUNG	32	42	74
<b>Jumlah</b>			<b>1,407</b>	<b>1,786</b>	<b>3,193</b>

Sumber : Data Konsolidasi Bersih (DKB) Kementerian Dalam Negeri Semester I Tahun 2022

**Tabel. 58 Jumlah Penduduk Berdasarkan Pendidikan Akhir Per Kecamatan Se-Kabupaten Kebumen**

No	Kecamatan		Akademi/Diploma III/Sarjana Muda		
	Kode	Nama	Laki-laki	Perempuan	Jumlah
1	33.05.01	AYAH	191	240	431
2	33.05.02	BUAYAN	137	190	327
3	33.05.03	PURING	180	274	454
4	33.05.04	PETANAHAH	246	330	576
5	33.05.05	KLIRONG	239	381	620
6	33.05.06	BULUSPESANTREN	204	287	491
7	33.05.07	AMBAL	195	263	458
8	33.05.08	MIRIT	148	199	347
9	33.05.09	PREMBUN	190	272	462
10	33.05.10	KUTOWINANGUN	217	324	541
11	33.05.11	ALIAN	215	295	510
12	33.05.12	KEBUMEN	965	1,402	2,367
13	33.05.13	PEJAGOAN	237	325	562
14	33.05.14	SRUWENG	239	355	594
15	33.05.15	ADIMULYO	205	307	512
16	33.05.16	KUWARASAN	214	295	509
17	33.05.17	ROWOKELE	113	118	231
18	33.05.18	SEMPOR	197	273	470
19	33.05.19	GOMBONG	429	590	1,019
20	33.05.20	KARANGANYAR	225	285	510
21	33.05.21	KARANGGAYAM	73	90	163
22	33.05.22	SADANG	28	39	67
23	33.05.23	BONOROWO	73	100	173
24	33.05.24	PADURESO	32	51	83
25	33.05.25	PONCOWARNO	40	63	103
26	33.05.26	KARANGSAMBUNG	99	123	222
<b>Jumlah</b>			<b>5,331</b>	<b>7,471</b>	<b>12,802</b>

Sumber : Data Konsolidasi Bersih (DKB) Kementerian Dalam Negeri Semester I Tahun 2022

Lanjutan...

**Tabel. 58 Jumlah Penduduk Berdasarkan Pendidikan Akhir Per Kecamatan Se-Kabupaten Kebumen**

No	Kecamatan		Diploma IV/Strata I		
	Kode	Nama	Laki-laki	Perempuan	Jumlah
1	33.05.01	AYAH	557	703	1,260
2	33.05.02	BUAYAN	378	501	879
3	33.05.03	PURING	643	869	1,512
4	33.05.04	PETANAHAN	928	1,104	2,032
5	33.05.05	KLIRONG	959	1,198	2,157
6	33.05.06	BULUSPESANTREN	711	931	1,642
7	33.05.07	AMBAL	660	771	1,431
8	33.05.08	MIRIT	583	670	1,253
9	33.05.09	PREMBUN	579	705	1,284
10	33.05.10	KUTOWINANGUN	861	984	1,845
11	33.05.11	ALIAN	836	1,040	1,876
12	33.05.12	KEBUMEN	3,478	3,901	7,379
13	33.05.13	PEJAGOAN	673	887	1,560
14	33.05.14	SRUWENG	719	922	1,641
15	33.05.15	ADIMULYO	509	651	1,160
16	33.05.16	KUWARASAN	621	770	1,391
17	33.05.17	ROWOKELE	329	399	728
18	33.05.18	SEMPOR	544	663	1,207
19	33.05.19	GOMBONG	1,274	1,459	2,733
20	33.05.20	KARANGANYAR	614	606	1,220
21	33.05.21	KARANGGAYAM	190	213	403
22	33.05.22	SADANG	96	119	215
23	33.05.23	BONOROWO	257	273	530
24	33.05.24	PADURESO	107	166	273
25	33.05.25	PONCOWARNO	189	215	404
26	33.05.26	KARANGSAMBUNG	223	302	525
<b>Jumlah</b>			<b>17,518</b>	<b>21,022</b>	<b>38,540</b>

Sumber : Data Konsolidasi Bersih (DKB) Kementerian Dalam Negeri Semester I Tahun 2022

**Tabel. 58 Jumlah Penduduk Berdasarkan Pendidikan Akhir Per Kecamatan Se-Kabupaten Kebumen**

No	Kecamatan		Strata II		
	Kode	Nama	Laki-laki	Perempuan	Jumlah
1	33.05.01	AYAH	25	9	34
2	33.05.02	BUAYAN	12	7	19
3	33.05.03	PURING	20	12	32
4	33.05.04	PETANAHAN	30	27	57
5	33.05.05	KLIRONG	34	28	62
6	33.05.06	BULUSPESANTREN	35	27	62
7	33.05.07	AMBAL	28	17	45
8	33.05.08	MIRIT	31	21	52
9	33.05.09	PREMBUN	30	19	49
10	33.05.10	KUTOWINANGUN	45	24	69
11	33.05.11	ALIAN	39	24	63
12	33.05.12	KEBUMEN	275	173	448
13	33.05.13	PEJAGOAN	46	35	81
14	33.05.14	SRUWENG	26	19	45
15	33.05.15	ADIMULYO	22	13	35
16	33.05.16	KUWARASAN	24	22	46
17	33.05.17	ROWOKELE	17	5	22
18	33.05.18	SEMPOR	26	19	45
19	33.05.19	GOMBONG	60	48	108
20	33.05.20	KARANGANYAR	24	15	39
21	33.05.21	KARANGGAYAM	8	6	14
22	33.05.22	SADANG	4	0	4
23	33.05.23	BONOROWO	19	6	25
24	33.05.24	PADURESO	6	2	8
25	33.05.25	PONCOWARNO	2	2	4
26	33.05.26	KARANGSAMBUNG	7	10	17
<b>Jumlah</b>			<b>895</b>	<b>590</b>	<b>1,485</b>

Sumber : Data Konsolidasi Bersih (DKB) Kementerian Dalam Negeri Semester I Tahun 2022

**Tabel. 58 Jumlah Penduduk Berdasarkan Pendidikan Akhir Per Kecamatan Se-Kabupaten Kebumen**

No	Kecamatan		Strata III		
	Kode	Nama	Laki-laki	Perempuan	Jumlah
1	33.05.01	AYAH	1	0	1
2	33.05.02	BUAYAN	0	0	0
3	33.05.03	PURING	0	1	1
4	33.05.04	PETANAHAN	4	0	4
5	33.05.05	KLIRONG	1	2	3
6	33.05.06	BULUSPESANTREN	0	1	1
7	33.05.07	AMBAL	3	2	5
8	33.05.08	MIRIT	1	1	2
9	33.05.09	PREMBUN	0	0	0
10	33.05.10	KUTOWINANGUN	2	2	4
11	33.05.11	ALIAN	3	1	4
12	33.05.12	KEBUMEN	8	4	12
13	33.05.13	PEJAGOAN	1	0	1
14	33.05.14	SRUWENG	5	1	6
15	33.05.15	ADIMULYO	0	1	1
16	33.05.16	KUWARASAN	3	1	4
17	33.05.17	ROWOKELE	0	1	1
18	33.05.18	SEMPOR	3	1	4
19	33.05.19	GOMBONG	0	1	1
20	33.05.20	KARANGANYAR	2	0	2
21	33.05.21	KARANGGAYAM	0	0	0
22	33.05.22	SADANG	0	0	0
23	33.05.23	BONOROWO	0	0	0
24	33.05.24	PADURESO	0	0	0
25	33.05.25	PONCOWARNO	0	0	0
26	33.05.26	KARANGSAMBUNG	1	0	1
<b>Jumlah</b>			<b>38</b>	<b>20</b>	<b>58</b>

Sumber : Data Konsolidasi Bersih (DKB) Kementerian Dalam Negeri Semester I Tahun 2022



**Tabel. 59 Jumlah Penduduk Berdasarkan Pekerjaan Se-Kabupaten Kebumen**

No	Pekerjaan	Laki-laki	Perempuan	Jumlah
1	AKUNTAN	0	4	4
2	ANGGOTA BPK	0	0	0
3	ANGGOTA DPD	0	0	0
4	ANGGOTA DPR-RI	0	0	0
5	ANGGOTA DPRD KABUPATEN/KOTA	22	8	30
6	ANGGOTA DPRD PROVINSI	0	0	0
7	ANGGOTA KABINET/KEMENTERIAN	0	0	0
8	ANGGOTA LEMBAGA TINGGI LAINNYA	21	16	37
9	ANGGOTA MAHKAMAH KONSTITUSI	0	0	0
10	APOTEKER	16	68	84
11	ARSITEK	5	0	5
12	ARTIS	0	0	0
13	ASISTEN AHLI	0	0	0
14	ATLIT	1	0	1
15	BELUM/TIDAK BEKERJA	142,140	129,130	271,270
16	BIARAWATI	0	32	32
17	BIDAN	0	837	837
18	BUPATI	1	0	1
19	BURUH HARIAN LEPAS	97,021	41,373	138,394
20	BURUH NELAYAN/PERIKANAN	61	32	93
21	BURUH PETERNAKAN	34	26	60
22	BURUH TANI/PERKEBUNAN	11,639	8,081	19,720
23	CHEFF	0	1	1
24	DOKTER	136	172	308
25	DOSEN	156	129	285
26	DUTA BESAR	0	0	0
27	GUBERNUR	0	0	0
28	GURU	3,688	7,938	11,626
29	IMAM MESJID	28	0	28
30	INDUSTRI	13	9	22
31	JURU MASAK	4	4	8
32	KARYAWAN BUMD	184	102	286
33	KARYAWAN BUMN	942	200	1,142

Sumber : Data Konsolidasi Bersih (DKB) Kementerian Dalam Negeri Semester I Tahun 2022

**Tabel. 59 Jumlah Penduduk Berdasarkan Pekerjaan Se-Kabupaten Kebumen**

No	Pekerjaan	Laki-laki	Perempuan	Jumlah
34	KARYAWAN HONORER	562	513	1,075
35	KARYAWAN SWASTA	122,355	64,231	186,586
36	KEPALA DESA	351	21	372
37	KEPOLISIAN RI	841	48	889
38	KONSTRUKSI	26	2	28
39	KONSULTAN	8	3	11
40	MANAJER	0	0	0
41	MEKANIK	108	0	108
42	MENGURUS RUMAH TANGGA	48	174,436	174,484
43	NELAYAN/PERIKANAN	2,603	20	2,623
44	NOTARIS	6	7	13
45	OPERATOR	0	0	0
46	PARAJI	4	13	17
47	PARANORMAL	4	0	4
48	PASTOR	7	0	7
49	PEDAGANG	14,129	14,523	28,652
50	PEGAWAI NEGERI SIPIL	5,728	4,742	10,470
51	PEKERJA PENGOLAHAN KERAJINAN	0	0	0
52	PEKERJAAN LAINNYA	13	104	117
53	PELAJAR/MAHASISWA	120,088	112,951	233,039
54	PELAUT	148	2	150
55	PEMBANTU RUMAH TANGGA	3	497	500
56	PENATA BUSANA	0	3	3
57	PENATA RAMBUT	6	8	14
58	PENATA RIAS	3	30	33
59	PENDETA	33	14	47
60	PENELITI	4	2	6
61	PENGACARA	13	6	19
62	PENSIUNAN	7,714	4,026	11,740
63	PENTERJEMAH	0	0	0
64	PENYIAR RADIO	1	2	3
65	PENYIAR TELEVISI	0	1	1
66	PERANCANG BUSANA	0	0	0

Sumber : Data Konsolidasi Bersih (DKB) Kementerian Dalam Negeri Semester I Tahun 2022

**Tabel. 59 Jumlah Penduduk Berdasarkan Pekerjaan Se-Kabupaten Kebumen**

No	Pekerjaan	Laki-laki	Perempuan	Jumlah
67	PERANGKAT DESA	3,970	701	4,671
68	PERAWAT	319	764	1,083
69	PERDAGANGAN	432	491	923
70	PETANI/PEKEBUN	96,289	91,329	187,618
71	PETERNAK	77	24	101
72	PIALANG	0	0	0
73	PILOT	1	0	1
74	PRESIDEN	0	0	0
75	PROMOTOR ACARA	0	0	0
76	PSIKIATER/PSIKOLOG	0	2	2
77	SENIMAN	62	15	77
78	SOPIR	2,220	0	2,220
79	TABIB	2	2	4
80	TEKNISI	0	0	0
81	TENAGA TATA USAHA	0	0	0
82	TENTARA NASIONAL INDONESIA	932	6	938
83	TRANSPORTASI	28	0	28
84	TUKANG BATU	466	0	466
85	TUKANG CUKUR	40	4	44
86	TUKANG GIGI	8	0	8
87	TUKANG JAHIT	171	217	388
88	TUKANG KAYU	422	0	422
89	TUKANG LAS/PANDAI BESI	30	0	30
90	TUKANG LISTRIK	14	0	14
91	TUKANG SOL SEPATU	3	0	3
92	USTADZ/MUBALIGH	149	30	179
93	WAKIL BUPATI	0	1	1
94	WAKIL GUBERNUR	0	0	0
95	WAKIL PRESIDEN	0	0	0
96	WAKIL WALIKOTA	0	0	0
97	WALIKOTA	0	0	0
98	WARTAWAN	18	5	23
99	WIRASWASTA	78,713	36,709	115,422
<b>Total</b>		<b>715,284</b>	<b>694,667</b>	<b>1,409,951</b>

Sumber : Data Konsolidasi Bersih (DKB) Kementerian Dalam Negeri Semester I Tahun 2022

**Tabel. 60 Jumlah Penduduk Berdasarkan Status Perkawinan  
Per Kecamatan Se-Kabupaten Kebumen**

No	Kecamatan		Belum Kawin		Kawin	
	Kode	Nama	Jumlah	%	Jumlah	%
1	33.05.01	AYAH	26,599	39,78%	35,811	53,55%
2	33.05.02	BUAYAN	28,192	41,34%	35,515	52,08%
3	33.05.03	PURING	26,593	40,61%	34,361	52,47%
4	33.05.04	PETANAHAN	26,049	41,96%	31,606	50,91%
5	33.05.05	KLIRONG	28,027	42,61%	33,190	50,46%
6	33.05.06	BULUSPESANTREN	25,740	42,42%	30,950	51,01%
7	33.05.07	AMBAL	28,142	43,22%	32,770	50,32%
8	33.05.08	MIRIT	23,517	42,62%	28,056	50,84%
9	33.05.09	PREMBUN	12,610	42,66%	14,448	48,88%
10	33.05.10	KUTOWINANGUN	21,701	43,85%	24,315	49,13%
11	33.05.11	ALIAN	31,828	45,80%	33,463	48,16%
12	33.05.12	KEBUMEN	61,353	45,65%	63,373	47,15%
13	33.05.13	PEJAGOAN	25,310	44,82%	27,577	48,84%
14	33.05.14	SRUWENG	27,497	43,39%	31,190	49,21%
15	33.05.15	ADIMULYO	15,455	40,17%	19,810	51,49%
16	33.05.16	KUWARASAN	22,286	42,58%	26,302	50,26%
17	33.05.17	ROWOKELE	22,499	42,33%	27,160	51,09%
18	33.05.18	SEMPOR	30,934	43,06%	35,726	49,73%
19	33.05.19	GOMBONG	21,449	42,69%	24,231	48,22%
20	33.05.20	KARANGANYAR	16,007	41,94%	18,867	49,43%
21	33.05.21	KARANGGAYAM	25,345	41,06%	32,528	52,70%
22	33.05.22	SADANG	9,637	40,49%	12,807	53,80%
23	33.05.23	BONOROWO	9,458	42,48%	11,189	50,25%
24	33.05.24	PADURESO	6,980	40,75%	9,071	52,95%
25	33.05.25	PONCOWARNO	8,346	43,35%	9,759	50,69%
26	33.05.26	KARANGSAMBUNG	21,119	42,76%	25,190	51,00%
<b>Jumlah</b>			<b>602,673</b>	<b>42,74%</b>	<b>709,265</b>	<b>50,30%</b>

Sumber : Data Konsolidasi Bersih (DKB) Kementerian Dalam Negeri Semester I Tahun 2022

**Tabel. 60 Jumlah Penduduk Berdasarkan Status Perkawinan  
Per Kecamatan Se-Kabupaten Kebumen**

No	Kecamatan		Cerai Hidup		Cerai Mati		Jumlah	
	Kode	Nama	Jumlah	%	Jumlah	%	Kecamatan	%
1	33.05.01	AYAH	1,590	2,38%	2,868	4,29%	66,868	4,74%
2	33.05.02	BUAYAN	1,471	2,16%	3,011	4,42%	68,189	4,84%
3	33.05.03	PURING	1,506	2,30%	3,031	4,63%	65,491	4,64%
4	33.05.04	PETANAHAN	1,182	1,90%	3,248	5,23%	62,085	4,40%
5	33.05.05	KLIRONG	1,134	1,72%	3,421	5,20%	65,772	4,66%
6	33.05.06	BULUSPESANTREN	937	1,54%	3,046	5,02%	60,673	4,30%
7	33.05.07	AMBAL	923	1,42%	3,282	5,04%	65,117	4,62%
8	33.05.08	MIRIT	786	1,42%	2,821	5,11%	55,180	3,91%
9	33.05.09	PREMBUN	553	1,87%	1,948	6,59%	29,559	2,10%
10	33.05.10	KUTOWINANGUN	671	1,36%	2,805	5,67%	49,492	3,51%
11	33.05.11	ALIAN	1,040	1,50%	3,155	4,54%	69,486	4,93%
12	33.05.12	KEBUMEN	2,388	1,78%	7,283	5,42%	134,397	9,53%
13	33.05.13	PEJAGOAN	949	1,68%	2,633	4,66%	56,469	4,01%
14	33.05.14	SRUWENG	1,203	1,90%	3,489	5,50%	63,379	4,50%
15	33.05.15	ADIMULYO	717	1,86%	2,493	6,48%	38,475	2,73%
16	33.05.16	KUWARASAN	973	1,86%	2,775	5,30%	52,336	3,71%
17	33.05.17	ROWOKELE	1,033	1,94%	2,465	4,64%	53,157	3,77%
18	33.05.18	SEMPOR	1,420	1,98%	3,762	5,24%	71,842	5,10%
19	33.05.19	GOMBONG	1,209	2,41%	3,357	6,68%	50,246	3,56%
20	33.05.20	KARANGANYAR	799	2,09%	2,496	6,54%	38,169	2,71%
21	33.05.21	KARANGGAYAM	1,037	1,68%	2,814	4,56%	61,724	4,38%
22	33.05.22	SADANG	440	1,85%	919	3,86%	23,803	1,69%
23	33.05.23	BONOROWO	344	1,54%	1,276	5,73%	22,267	1,58%
24	33.05.24	PADURESO	290	1,69%	789	4,61%	17,130	1,21%
25	33.05.25	PONCOWARNO	200	1,04%	949	4,93%	19,254	1,37%
26	33.05.26	KARANGSAMBUNG	723	1,46%	2,359	4,78%	49,391	3,50%
<b>Jumlah</b>			<b>25,518</b>	<b>1,77%</b>	<b>72,495</b>	<b>5,14%</b>	<b>1,409,951</b>	<b>0.00</b>

Sumber : Data Konsolidasi Bersih (DKB) Kementerian Dalam Negeri Semester I Tahun 2022

**Tabel. 61 Jumlah Penduduk Berdasarkan Agama  
Per Kecamatan Se-Kabupaten Kebumen**

No	Kecamatan		Islam		Kristen	
	Kode	Nama	Jumlah	%	Jumlah	%
1	33.05.01	AYAH	66,382	99,27%	75	0,11%
2	33.05.02	BUAYAN	67,511	99,01%	455	0,67%
3	33.05.03	PURING	65,053	99,33%	348	0,53%
4	33.05.04	PETANAHAN	61,530	99,11%	523	0,84%
5	33.05.05	KLIRONG	65,149	99,05%	582	0,88%
6	33.05.06	BULUSPESANTREN	60,598	99,88%	72	0,12%
7	33.05.07	AMBAL	64,816	99,54%	287	0,44%
8	33.05.08	MIRIT	55,158	99,96%	13	0,02%
9	33.05.09	PREMBUN	29,273	99,03%	183	0,62%
10	33.05.10	KUTOWINANGUN	49,127	99,26%	289	0,58%
11	33.05.11	ALIAN	69,408	99,89%	53	0,08%
12	33.05.12	KEBUMEN	132,224	98,38%	1,176	0,88%
13	33.05.13	PEJAGOAN	56,219	99,56%	197	0,35%
14	33.05.14	SRUWENG	63,057	99,49%	257	0,41%
15	33.05.15	ADIMULYO	38,310	99,57%	147	0,38%
16	33.05.16	KUWARASAN	51,595	98,58%	408	0,78%
17	33.05.17	ROWOKELE	52,284	98,36%	84	0,16%
18	33.05.18	SEMPOR	71,135	99,02%	190	0,26%
19	33.05.19	GOMBONG	47,096	93,73%	1,315	2,62%
20	33.05.20	KARANGANYAR	37,525	98,31%	276	0,72%
21	33.05.21	KARANGGAYAM	61,606	99,81%	102	0,17%
22	33.05.22	SADANG	23,799	99,98%	0	0,00%
23	33.05.23	BONOROWO	22,247	99,91%	14	0,06%
24	33.05.24	PADURESO	17,110	99,88%	11	0,06%
25	33.05.25	PONCOWARNO	19,162	99,52%	88	0,46%
26	33.05.26	KARANGSAMBUNG	49,377	99,97%	11	0,02%
<b>Jumlah</b>			<b>1,396,751</b>	<b>99,06%</b>	<b>7,156</b>	<b>0,51%</b>

Sumber : Data Konsolidasi Bersih (DKB) Kementerian Dalam Negeri Semester I Tahun 2022

**Tabel. 61 Jumlah Penduduk Berdasarkan Agama  
Per Kecamatan Se-Kabupaten Kebumen**

No	Kecamatan		Katholik		Hindhu	
	Kode	Nama	Jumlah	%	Jumlah	%
1	33.05.01	AYAH	35	0,05%	0	0,00%
2	33.05.02	BUAYAN	28	0,04%	2	0,00%
3	33.05.03	PURING	15	0,02%	1	0,00%
4	33.05.04	PETANAHAN	29	0,05%	1	0,00%
5	33.05.05	KLIRONG	34	0,05%	1	0,00%
6	33.05.06	BULUSPESANTREN	1	0,00%	0	0,00%
7	33.05.07	AMBAL	4	0,01%	0	0,00%
8	33.05.08	MIRIT	7	0,01%	1	0,00%
9	33.05.09	PREMBUN	97	0,33%	3	0,01%
10	33.05.10	KUTOWINANGUN	74	0,15%	2	0,00%
11	33.05.11	ALIAN	25	0,04%	0	0,00%
12	33.05.12	KEBUMEN	848	0,63%	5	0,00%
13	33.05.13	PEJAGOAN	51	0,09%	0	0,00%
14	33.05.14	SRUWENG	49	0,08%	0	0,00%
15	33.05.15	ADIMULYO	15	0,04%	0	0,00%
16	33.05.16	KUWARASAN	50	0,10%	10	0,02%
17	33.05.17	ROWOKELE	113	0,21%	0	0,00%
18	33.05.18	SEMPOR	323	0,45%	0	0,00%
19	33.05.19	GOMBONG	1,751	3,48%	0	0,00%
20	33.05.20	KARANGANYAR	257	0,67%	4	0,01%
21	33.05.21	KARANGGAYAM	13	0,02%	0	0,00%
22	33.05.22	SADANG	4	0,02%	0	0,00%
23	33.05.23	BONOROWO	6	0,03%	0	0,00%
24	33.05.24	PADURESO	9	0,05%	0	0,00%
25	33.05.25	PONCOWARNO	3	0,02%	0	0,00%
26	33.05.26	KARANGSAMBUNG	2	0,00%	0	0,00%
<b>Jumlah</b>			<b>3,843</b>	<b>0,27%</b>	<b>30</b>	<b>0,00%</b>

Sumber : Data Konsolidasi Bersih (DKB) Kementerian Dalam Negeri Semester I Tahun 2022

**Tabel. 61 Jumlah Penduduk Berdasarkan Agama  
Per Kecamatan Se-Kabupaten Kebumen**

No	Kecamatan		Budha		Konghuchu	
	Kode	Nama	Jumlah	%	Jumlah	%
1	33.05.01	AYAH	375	0,56%	0	0,00%
2	33.05.02	BUAYAN	116	0,17%	0	0,00%
3	33.05.03	PURING	71	0,11%	0	0,00%
4	33.05.04	PETANAHAN	1	0,00%	0	0,00%
5	33.05.05	KLIRONG	6	0,01%	0	0,00%
6	33.05.06	BULUSPESANTREN	0	0,00%	0	0,00%
7	33.05.07	AMBAL	0	0,00%	0	0,00%
8	33.05.08	MIRIT	1	0,00%	0	0,00%
9	33.05.09	PREMBUN	3	0,01%	0	0,00%
10	33.05.10	KUTOWINANGUN	0	0,00%	0	0,00%
11	33.05.11	ALIAN	0	0,00%	0	0,00%
12	33.05.12	KEBUMEN	137	0,10%	5	0,00%
13	33.05.13	PEJAGOAN	2	0,00%	0	0,00%
14	33.05.14	SRUWENG	2	0,00%	0	0,00%
15	33.05.15	ADIMULYO	2	0,01%	0	0,00%
16	33.05.16	KUWARASAN	267	0,51%	0	0,00%
17	33.05.17	ROWOKELE	672	1,26%	0	0,00%
18	33.05.18	SEMPOR	191	0,27%	0	0,00%
19	33.05.19	GOMBONG	79	0,16%	0	0,00%
20	33.05.20	KARANGANYAR	53	0,14%	0	0,00%
21	33.05.21	KARANGGAYAM	2	0,00%	0	0,00%
22	33.05.22	SADANG	0	0,00%	0	0,00%
23	33.05.23	BONOROWO	0	0,00%	0	0,00%
24	33.05.24	PADURESO	0	0,00%	0	0,00%
25	33.05.25	PONCOWARNO	0	0,00%	0	0,00%
26	33.05.26	KARANGSAMBUNG	0	0,00%	0	0,00%
<b>Jumlah</b>			<b>1980</b>	<b>0,14%</b>	<b>5</b>	<b>0,00%</b>

Sumber : Data Konsolidasi Bersih (DKB) Kementerian Dalam Negeri Semester I Tahun 2022



**Tabel. 61 Jumlah Penduduk Berdasarkan Agama  
Per Kecamatan Se-Kabupaten Kebumen**

No	Kecamatan		Aliran Kepercayaan		Jumlah Total	
	Kode	Nama	Jumlah	%	Penduduk	%
1	33.05.01	AYAH	1	0,00%	66,868	4,74%
2	33.05.02	BUAYAN	77	0,11%	68,189	4,84%
3	33.05.03	PURING	3	0,00%	65,491	4,64%
4	33.05.04	PETANAHAN	1	0,00%	62,085	4,40%
5	33.05.05	KLIRONG	0	0,00%	65,772	4,66%
6	33.05.06	BULUSPESANTREN	2	0,00%	60,673	4,30%
7	33.05.07	AMBAL	10	0,02%	65,117	4,62%
8	33.05.08	MIRIT	0	0,00%	55,180	3,91%
9	33.05.09	PREMBUN	0	0,00%	29,559	2,10%
10	33.05.10	KUTOWINANGUN	0	0,00%	49,492	3,51%
11	33.05.11	ALIAN	0	0,00%	69,486	4,93%
12	33.05.12	KEBUMEN	2	0,00%	134,397	9,53%
13	33.05.13	PEJAGOAN	0	0,00%	56,469	4,01%
14	33.05.14	SRUWENG	14	0,02%	63,379	4,50%
15	33.05.15	ADIMULYO	1	0,00%	38,475	2,73%
16	33.05.16	KUWARASAN	6	0,01%	52,336	3,71%
17	33.05.17	ROWOKELE	4	0,01%	53,157	3,77%
18	33.05.18	SEMPOR	3	0,00%	71,842	5,10%
19	33.05.19	GOMBONG	5	0,01%	50,246	3,56%
20	33.05.20	KARANGANYAR	54	0,14%	38,169	2,71%
21	33.05.21	KARANGGAYAM	1	0,00%	61,724	4,38%
22	33.05.22	SADANG	0	0,00%	23,803	1,69%
23	33.05.23	BONOROWO	0	0,00%	22,267	1,58%
24	33.05.24	PADURESO	0	0,00%	17,130	1,21%
25	33.05.25	PONCOWARNO	1	0,01%	19,254	1,37%
26	33.05.26	KARANGSAMBUNG	1	0,00%	49,391	3,50%
<b>Jumlah</b>			<b>186</b>	<b>0,01%</b>	<b>1,409,951</b>	<b>0.00</b>

Sumber : Data Konsolidasi Bersih (DKB) Kementerian Dalam Negeri Semester I Tahun 2022

**Tabel. 62 Jumlah Penduduk Berdasarkan Penyandang Cacat  
Per Kecamatan Se-Kabupaten Kebumen**

No	Kecamatan		Fisik		Netra/Buta		Rungu/Wicara	
	Kode	Nama	Jumlah	%	Jumlah	%	Jumlah	%
1	33.05.01	AYAH	13	0,02%	7	0,01%	14	0,02%
2	33.05.02	BUAYAN	17	0,02%	13	0,02%	17	0,02%
3	33.05.03	PURING	15	0,02%	5	0,01%	20	0,03%
4	33.05.04	PETANAHAN	10	0,02%	7	0,01%	14	0,02%
5	33.05.05	KLIRONG	16	0,02%	6	0,01%	18	0,03%
6	33.05.06	BULUSPESANTREN	18	0,03%	13	0,02%	33	0,05%
7	33.05.07	AMBAL	17	0,03%	5	0,01%	21	0,03%
8	33.05.08	MIRIT	9	0,02%	5	0,01%	11	0,02%
9	33.05.09	PREMBUN	14	0,05%	3	0,01%	14	0,05%
10	33.05.10	KUTOWINANGUN	4	0,01%	10	0,02%	13	0,03%
11	33.05.11	ALIAN	17	0,02%	9	0,01%	33	0,05%
12	33.05.12	KEBUMEN	39	0,03%	12	0,01%	52	0,04%
13	33.05.13	PEJAGOAN	17	0,03%	7	0,01%	19	0,03%
14	33.05.14	SRUWENG	14	0,02%	6	0,01%	27	0,04%
15	33.05.15	ADIMULYO	14	0,04%	8	0,02%	20	0,05%
16	33.05.16	KUWARASAN	11	0,02%	6	0,01%	20	0,04%
17	33.05.17	ROWOKELE	24	0,05%	22	0,04%	30	0,06%
18	33.05.18	SEMPOR	14	0,02%	11	0,02%	17	0,02%
19	33.05.19	GOMBONG	5	0,01%	5	0,01%	18	0,04%
20	33.05.20	KARANGANYAR	16	0,04%	3	0,01%	15	0,04%
21	33.05.21	KARANGGAYAM	16	0,03%	3	0,00%	30	0,05%
22	33.05.22	SADANG	12	0,05%	2	0,01%	9	0,04%
23	33.05.23	BONOROWO	17	0,08%	5	0,02%	10	0,04%
24	33.05.24	PADURESO	2	0,01%	8	0,05%	1	0,01%
25	33.05.25	PONCOWARNO	3	0,02%	0	0,00%	6	0,03%
26	33.05.26	KARANGSAMBUNG	11	0,02%	1	0,00%	11	0,02%
<b>Jumlah</b>			<b>365</b>	<b>0,03%</b>	<b>182</b>	<b>0,01%</b>	<b>493</b>	<b>0,03%</b>

Sumber : Data Konsolidasi Bersih (DKB) Kementerian Dalam Negeri Semester I Tahun 2022

**Tabel. 62 Jumlah Penduduk Berdasarkan Penyandang Cacat Per Kecamatan Se-Kabupaten Kebumen**

No	Kecamatan		Mental/Jiwa		Fisik Mental		Lainnya	
	Kode	Nama	Jumlah	%	Jumlah	%	Jumlah	%
1	33.05.01	AYAH	27	0,04%	2	0,00%	1	0,00%
2	33.05.02	BUAYAN	35	0,05%	7	0,01%	3	0,00%
3	33.05.03	PURING	41	0,06%	3	0,00%	3	0,00%
4	33.05.04	PETANAHAN	28	0,05%	0	0,00%	2	0,00%
5	33.05.05	KLIRONG	37	0,06%	0	0,00%	5	0,01%
6	33.05.06	BULUSPESANTREN	54	0,09%	7	0,01%	1	0,00%
7	33.05.07	AMBAL	45	0,07%	2	0,00%	5	0,01%
8	33.05.08	MIRIT	25	0,05%	4	0,01%	0	0,00%
9	33.05.09	PREMBUN	42	0,14%	5	0,02%	2	0,01%
10	33.05.10	KUTOWINANGUN	24	0,05%	3	0,01%	4	0,01%
11	33.05.11	ALIAN	51	0,07%	5	0,01%	11	0,02%
12	33.05.12	KEBUMEN	132	0,10%	16	0,01%	7	0,01%
13	33.05.13	PEJAGOAN	33	0,06%	0	0,00%	5	0,01%
14	33.05.14	SRUWENG	58	0,09%	6	0,01%	10	0,02%
15	33.05.15	ADIMULYO	58	0,15%	6	0,02%	11	0,03%
16	33.05.16	KUWARASAN	46	0,09%	6	0,01%	0	0,00%
17	33.05.17	ROWOKELE	52	0,10%	7	0,01%	2	0,00%
18	33.05.18	SEMPOR	53	0,07%	5	0,01%	3	0,00%
19	33.05.19	GOMBONG	67	0,13%	2	0,00%	2	0,00%
20	33.05.20	KARANGANYAR	57	0,15%	6	0,02%	3	0,01%
21	33.05.21	KARANGGAYAM	23	0,04%	2	0,00%	1	0,00%
22	33.05.22	SADANG	16	0,07%	1	0,00%	3	0,01%
23	33.05.23	BONOROWO	22	0,10%	6	0,03%	3	0,01%
24	33.05.24	PADURESO	9	0,05%	2	0,01%	3	0,02%
25	33.05.25	PONCOWARNO	10	0,05%	0	0,00%	0	0,00%
26	33.05.26	KARANGSAMBUNG	15	0,03%	3	0,01%	2	0,00%
<b>Jumlah</b>			<b>1,060</b>	<b>0,08%</b>	<b>106</b>	<b>0,01%</b>	<b>92</b>	<b>0,01%</b>

Sumber : Data Konsolidasi Bersih (DKB) Kementerian Dalam Negeri Semester I Tahun 2022

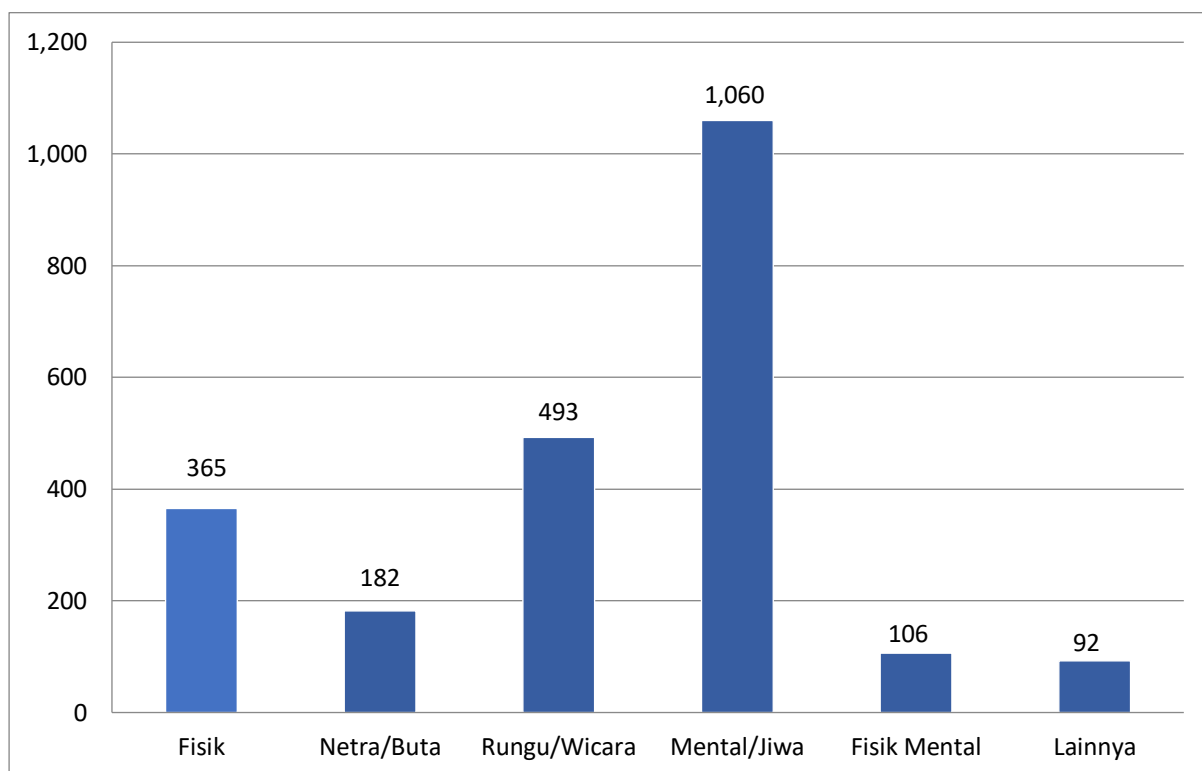
**Tabel. 62 Jumlah Penduduk Berdasarkan Penyandang Cacat Se-Kabupaten Kebumen**

No	Kecamatan		Jumlah Penyandang Cacat (Fisik, Netra/Buta, Rungu/Wicara, Mental/ Jiwa, Fisik Mental, Lainnya)	%
	Kode	Nama		
1	33.05.01	AYAH	64	0,10%
2	33.05.02	BUAYAN	92	0,13%
3	33.05.03	PURING	87	0,13%
4	33.05.04	PETANAHAN	61	0,10%
5	33.05.05	KLIRONG	82	0,12%
6	33.05.06	BULUSPESANTREN	126	0,21%
7	33.05.07	AMBAL	95	0,15%
8	33.05.08	MIRIT	54	0,10%
9	33.05.09	PREMBUN	80	0,27%
10	33.05.10	KUTOWINANGUN	58	0,12%
11	33.05.11	ALIAN	126	0,18%
12	33.05.12	KEBUMEN	258	0,19%
13	33.05.13	PEJAGOAN	81	0,14%
14	33.05.14	SRUWENG	121	0,19%
15	33.05.15	ADIMULYO	117	0,30%
16	33.05.16	KUWARASAN	89	0,17%
17	33.05.17	ROWOKELE	137	0,26%
18	33.05.18	SEMPOR	103	0,14%
19	33.05.19	GOMBONG	99	0,20%
20	33.05.20	KARANGANYAR	100	0,26%
21	33.05.21	KARANGGAYAM	75	0,12%
22	33.05.22	SADANG	43	0,18%
23	33.05.23	BONOROWO	63	0,28%
24	33.05.24	PADURESO	25	0,15%
25	33.05.25	PONCOWARNO	19	0,10%
26	33.05.26	KARANGSAMBUNG	43	0,09%
<b>Jumlah</b>			<b>2,298</b>	<b>0,16%</b>

Sumber : Data Konsolidasi Bersih (DKB) Kementerian Dalam Negeri Semester I Tahun 2022

**Grafik 2**

**Jumlah Penduduk Berdasarkan Disabilitas**



Sumber : Data Konsolidasi Bersih (DKB) Kementerian Dalam Negeri Semester I Tahun 2022

**Tabel. 63 Kepemilikan Akta Kelahiran Umur 0-18 Tahun  
Se-Kabupaten Kebumen**

No	Kecamatan		Akta Kelahiran			
	Kode	Nama	Memiliki	Belum Memiliki	Umur 0-18	%
1	33.05.01	AYAH	17,412	277	17,689	98,43
2	33.05.02	BUAYAN	18,108	124	18,232	99,32
3	33.05.03	PURING	16,658	214	16,872	98,73
4	33.05.04	PETANAHAN	16,082	115	16,197	99,29
5	33.05.05	KLIRONG	16,880	173	17,053	98,99
6	33.05.06	BULUSPESANTREN	15,650	12	15,662	99,92
7	33.05.07	AMBAL	16,727	137	16,864	99,19
8	33.05.08	MIRIT	14,526	91	14,617	99,38
9	33.05.09	PREMBUN	7,474	21	7,495	99,72
10	33.05.10	KUTOWINANGUN	12,633	157	12,790	98,77
11	33.05.11	ALIAN	19,018	121	19,139	99,37
12	33.05.12	KEBUMEN	35,351	217	35,568	99,39
13	33.05.13	PEJAGOAN	15,399	37	15,436	99,76
14	33.05.14	SRUWENG	16,927	87	17,014	99,49
15	33.05.15	ADIMULYO	9,493	14	9,507	99,85
16	33.05.16	KUWARASAN	13,642	138	13,780	99,00
17	33.05.17	ROWOKELE	14,323	185	14,508	98,72
18	33.05.18	SEMPOR	19,291	37	19,328	99,81
19	33.05.19	GOMBONG	12,010	188	12,198	98,46
20	33.05.20	KARANGANYAR	9,355	69	9,424	99,27
21	33.05.21	KARANGGAYAM	16,031	307	16,338	98,12
22	33.05.22	SADANG	6,323	60	6,383	99,06
23	33.05.23	BONOROWO	5,783	82	5,865	98,60
24	33.05.24	PADURESO	4,701	46	4,747	99,03
25	33.05.25	PONCOWARNO	5,248	99	5,347	98,15
26	33.05.26	KARANGSAMBUNG	13,101	172	13,273	98,70
<b>Jumlah</b>			<b>368,146</b>	<b>3,180</b>	<b>371,326</b>	<b>99,14</b>

Sumber : Data Konsolidasi Bersih (DKB) Kementerian Dalam Negeri Semester I Tahun 2022

**Tabel. 64 Kepemilikan Akta Kawin Se-Kabupaten Kebumen**

No	Kecamatan		Kawin Jumlah	Akta Perkawinan		%
	Kode	Nama		Memiliki	Belum Memiliki	
1	33.05.01	AYAH	35,794	24,791	11,003	69,26
2	33.05.02	BUAYAN	35,507	25,869	9,638	72,86
3	33.05.03	PURING	34,352	24,567	9,785	71,52
4	33.05.04	PETANAHAN	31,597	22,738	8,859	71,96
5	33.05.05	KLIRONG	33,182	24,259	8,923	73,11
6	33.05.06	BULUSPESANTREN	30,943	28,113	2,830	90,85
7	33.05.07	AMBAL	32,766	24,730	8,036	75,47
8	33.05.08	MIRIT	28,051	20,789	7,262	74,11
9	33.05.09	PREMBUN	14,446	12,530	1,916	86,74
10	33.05.10	KUTOWINANGUN	24,312	15,627	8,685	64,28
11	33.05.11	ALIAN	33,455	27,110	6,345	81,03
12	33.05.12	KEBUMEN	63,359	50,032	13,327	78,97
13	33.05.13	PEJAGOAN	27,566	19,254	8,312	69,85
14	33.05.14	SRUWENG	31,177	26,762	4,415	85,84
15	33.05.15	ADIMULYO	19,803	16,771	3,032	84,69
16	33.05.16	KUWARASAN	26,299	19,337	6,962	73,53
17	33.05.17	ROWOKELE	27,157	21,199	5,958	78,06
18	33.05.18	SEMPOR	35,716	25,927	9,789	72,59
19	33.05.19	GOMBONG	24,226	18,029	6,197	74,42
20	33.05.20	KARANGANYAR	18,865	13,692	5,173	72,58
21	33.05.21	KARANGGAYAM	32,502	22,800	9,702	70,15
22	33.05.22	SADANG	12,781	9,815	2,966	76,79
23	33.05.23	BONOROWO	11,188	7,663	3,525	68,49
24	33.05.24	PADURESO	9,065	6,963	2,102	76,81
25	33.05.25	PONCOWARNO	9,758	7,661	2,097	78,51
26	33.05.26	KARANGSAMBUNG	25,179	19,583	5,596	77,78
<b>Jumlah</b>			<b>709,046</b>	<b>536,611</b>	<b>172,435</b>	<b>75,68</b>

Sumber : <https://pelayanan.dukcapil.kemendagri.go.id/> data diambil tgl 21 Oktober 2022

**Tabel. 65 Kepemilikan Akta Cerai Se-Kabupaten Kebumen**

No	Kecamatan		Kawin Jumlah	Akta Perceraian		%
	Kode	Nama		Memiliki	Belum Memiliki	
1	33.05.01	AYAH	1,535	1,216	319	79,22
2	33.05.02	BUAYAN	1,443	1,197	246	82,95
3	33.05.03	PURING	1,459	1,086	373	74,43
4	33.05.04	PETANAHAN	1,156	923	233	79,84
5	33.05.05	KLIRONG	1,098	724	374	65,94
6	33.05.06	BULUSPESANTREN	915	784	131	85,68
7	33.05.07	AMBAL	866	601	265	69,4
8	33.05.08	MIRIT	744	606	138	81,45
9	33.05.09	PREMBUN	548	467	81	85,22
10	33.05.10	KUTOWINANGUN	653	441	212	67,53
11	33.05.11	ALIAN	1,005	852	153	84,78
12	33.05.12	KEBUMEN	2,355	1,892	463	80,34
13	33.05.13	PEJAGOAN	942	580	362	61,57
14	33.05.14	SRUWENG	1,189	994	195	83,6
15	33.05.15	ADIMULYO	713	555	158	77,84
16	33.05.16	KUWARASAN	962	749	213	77,86
17	33.05.17	ROWOKELE	969	832	137	85,86
18	33.05.18	SEMPOR	1,405	1,107	298	78,79
19	33.05.19	GOMBONG	1,178	894	284	75,89
20	33.05.20	KARANGANYAR	802	623	179	77,68
21	33.05.21	KARANGGAYAM	1,009	833	176	82,56
22	33.05.22	SADANG	435	341	94	78,39
23	33.05.23	BONOROWO	317	218	99	68,77
24	33.05.24	PADURESO	279	220	59	78,85
25	33.05.25	PONCOWARNO	188	150	38	79,79
26	33.05.26	KARANGSAMBUNG	694	592	102	85,3
<b>Jumlah</b>			<b>24,859</b>	<b>19,477</b>	<b>5,382</b>	<b>78,35</b>

Sumber : <https://pelayanan.dukcapil.kemendagri.go.id/> data diambil tgl 21 Oktober 2022



**Tabel. 66 Kepemilikan Kartu Identitas Anak (KIA) Se-Kabupaten Kebumen**

No	Kecamatan		Penduduk Usia KIA			%
	Kode	Nama	Jumlah	Memiliki	Belum Memiliki	
1	33.05.01	AYAH	17,193	7,569	9,624	44,02%
2	33.05.02	BUAYAN	17,718	8,277	9,441	46,72%
3	33.05.03	PURING	16,465	5,491	10,974	33,35%
4	33.05.04	PETANAHAN	15,766	8,211	7,555	52,08%
5	33.05.05	KLIRONG	16,600	7,628	8,972	45,95%
6	33.05.06	BULUSPESANTREN	15,235	5,631	9,604	36,96%
7	33.05.07	AMBAL	16,394	5,900	10,494	35,99%
8	33.05.08	MIRIT	14,257	4,353	9,904	30,53%
9	33.05.09	PREMBUN	7,266	3,960	3,306	54,5%
10	33.05.10	KUTOWINANGUN	12,443	4,985	7,458	40,06%
11	33.05.11	ALIAN	18,430	8,418	10,012	45,68%
12	33.05.12	KEBUMEN	34,429	16,420	18,009	47,69%
13	33.05.13	PEJAGOAN	14,990	5,726	9,264	38,20%
14	33.05.14	SRUWENG	16,545	7,639	8,906	46,17%
15	33.05.15	ADIMULYO	9,220	5,353	3,867	58,06%
16	33.05.16	KUWARASAN	13,349	4,681	8,668	35,07%
17	33.05.17	ROWOKELE	14,057	6,350	7,707	45,17%
18	33.05.18	SEMPOR	18,640	6,721	11,919	36,06%
19	33.05.19	GOMBONG	11,781	4,663	7,118	39,58%
20	33.05.20	KARANGANYAR	9,083	4,007	5,076	44,12%
21	33.05.21	KARANGGAYAM	15,811	7,360	8,451	46,55%
22	33.05.22	SADANG	6,215	3,926	2,289	63,17%
23	33.05.23	BONOROWO	5,722	2,389	3,333	41,75%
24	33.05.24	PADURESO	4,595	2,300	2,295	50,05%
25	33.05.25	PONCOWARNO	5,187	1,455	3,732	28,05%
26	33.05.26	KARANGSAMBUNG	12,883	7,818	5,065	60,68%
<b>Jumlah</b>			<b>360,274</b>	<b>157,231</b>	<b>203,043</b>	<b>43,64%</b>

Sumber : <https://pelayanan.dukcapil.kemendagri.go.id/> data diambil tgl 21 Oktober 2022



# INOVASI PELAYANAN



## INOVASI PELAYANAN DISDUKCAPIL



### SEBELUM

### SESUDAH

1)	Pemohon Admindak hanya memperoleh 1 dokumen saja.	1)	Langsung memperoleh paket pelayanan beberapa dokumen admindak yaitu KTP, Akta Kelahiran, Kartu Keluarga (KK), Kartu Identitas Anak (KIA) dan Kartu Indonesia Sehat (KIS).
2)	Persyaratan permohonan Dokumen Admindak banyak (RT/RW, Desa/Kelurahan kecamatan sampai ke Dinas Kependudukan dan pencatatan Sipil), prosesnya rumit dan berbelit-belit	2)	Pemohonan Dokumen Kependudukan menjadi lebih sederhana, praktis, efektif dan efisien.
3)	Pelayanan Admindak belum terintegrasi	3)	Pelayanan Admindak sudah terintegrasi (BPJS, Faskes, KUA, Pengadilan Agama).
4)	Prosedur kepengurusan Dokumen Admindak masih bersifat manual dimana pemohon datang sendiri mengurus ke Disdukcapil.	4)	Pemohonan Dokumen Admindak difasilitasi dengan pelayanan daring/online (WA Tiket dan Aplikasi Lawet Kebumen).
5)	Antrian Pemohon panjang dan lama	5)	Berkurangnya antrian di Disdukcapil dan Pelayanan menjadi lebih cepat karena adanya pelayanan daring
6)	Dijumpai praktek percaloan baik secara langsung maupun tidak langsung.	6)	Meminimalisir praktek percaloan : Dokumen diurus sendiri melalui : pelayanan di disdukcapil, daring, jemput bola, pelayanan hari libur, pelayanan kecamatan dan pelayanan MPP.



### 1. KETAPEL 17



merupakan program yang diperuntukan bagi wajib KTP-el pemula atau usia 17 tahun




### 2. BALADA PAK KIS



Bayi Lahir dapat 4 paket Adminduk : Akte, KK, KIA, dan kartu KIS





### 3. PULPEN ASN



Paket Untuk Layanan Pensiunan ASN – perubahan data KK dan KTP menjadi pensiun



### 4. KIOS PELANDUK



Pelayanan Administrasi Kependudukan di Desa / Kelurahan



### 5. PESONA SUNDAY MORNING



Pelayanan Adminduk untuk Semua Orang, "Sinambi santai Dokumen Adminduk bisa anyar maning" yang dilaksanakan hari minggu di alun-alun dan kantor Disdukcapil Kab. Kebumen



### 6. GERLIN DIFADUK



(Gerakan Perlindungan bagi Difable Sadar Adminduk), Jemput bola ke Desa-desa dan Layanan Door To Door Untuk Masyarakat difable, sakit, jompo dan Gangguan Jiwa/Fisik

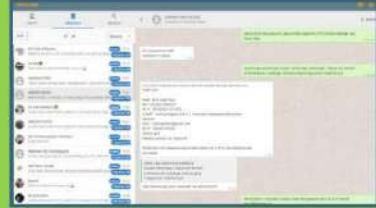




**DINAS KEPENDUDUKAN DAN PENCATATAN SIPIL  
KABUPATEN KEBUMEN**

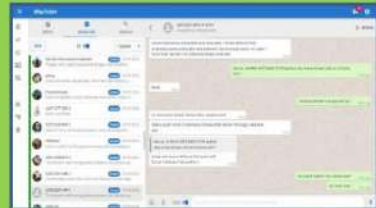
UNTUK LAYANAN ADMINISTRASI SAAT INI HUBUNGI KAMI DI WHATSAPP  
MEWAJIBI NOMOR DI BAWAH INI :

LAYANAN KK KTP PINDAH KIA : 081322322424  
LAYANAN AKTA LAHIR MATI : 081325168203  
HELPODESK DATA BERMASALAH : 082138605201



**7. PELAYANAN WA TIKET**

(Aplikasi Whatsapp yang familiar dan mudah untuk Layanan secara online pengurus Administrasi Kependudukan



**8. YANDIS TERPADU**

(Pelayanan Disdukcapil Terpadu di MPP) Disdukcapil Kebumen ikut serta dalam Pelayanan di Mal Pelayanan Publik yang berlokasi di Gedung Juang 45 di Jalan Indrakila No 10 Kebumen.






**9. KERJASAMA PT. POS**



Program untuk Pengiriman Dokumen Administrasi Kependudukan ke rumah-rumah melalui jasa POS



**10. PETI MEGATRUH**



Pelaporan Kematian Melalui Gerakan Adminduk Cepat, Akurat dan Handal



**PROGRAM GO-LAK**  
GO - Layanan Administrasi Kependudukan



Door to Door Desa Tunjungseto  
Kutowinangun

Go-Lak merupakan Program Unggulan Bupati dan Wakil Bupati Kebumen, yaitu program pelayanan administrasi kependudukan jemput bola ke rumah (door to door) "ORA ANTRI, ORA SUWE, CEPET DADI" yang masuk pada Misi Ke-1 Kabupaten Kebumen yaitu peningkatan tatakelola pemerintahan yang baik melalui pelayanan birokrasi yang responsif serta penerapan e-gov dan open-gov terintegrasi.



Door to Door Desa Pirangan,  
Kecamatan Karanganyar



Door to Door di Desa Mangunharjo  
Kecamatan Adimulyo



Door to Door di Desa Banjararjo Kecamatan  
Ayah



Door to Door di Desa Sadangkulon,  
Kecamatan Sadang



**LAYAK MENIKAH IJABAH  
(KEMITRAAN DGN  
KEMENAG KEBUMEN)**

*Babak*  
Melalui Pernikahan  
Identitas Jadi  
Berubah - kerjasama  
dengan Kantor  
Kementerian Agama



**SANTRI ONE PADUKA  
(KEMITRAAN DGN PENGADILAN  
AGAMA)**

Memudahkan masyarakat  
yang telah bercerai dalam  
mengurus hanya dengan  
melalui satu pintu







# PRESTASI PENGHARGAAN



**TAHUN 2016**



Juara 1 pada Kompetisi Inovasi Pelayanan Publik Pemerintah Kabupaten Kebumen dengan Judul Inovasi "KETAPEL-17"

**TAHUN 2019**



Prestasi terhadap Kepatuhan Standar Pelayanan Publik Kabupaten Kebumen Tahun 2018 Berdasarkan Penilaian Ombudsman RI dengan nilai 100 masuk dalam Zona Hijau dengan Predikat Kepatuhan Tinggi

**TAHUN 2020**



Juara 2 Lomba Infografis Kategori Perangkat Daerah se-Kabupaten Kebumen Tahun 2020

**TAHUN 2021**



Plagam Penghargaan dengan Kategori "BAIK" berdasarkan Hasil Pengawasan Kearsipan Internal Pemerintah Kabupaten Kebumen

**TAHUN 2022**



Pemenang Top 3 Terbaik pada Kompetisi Inovasi Pelayanan Publik Pemerintah Kabupaten Kebumen dengan Judul Inovasi "BALADA PAK-KIS"

**TAHUN 2022**



Penghargaan atas Hasil Evaluasi Penyelenggaraan Pelayanan Publik Tahun 2021 oleh Kementerian PAN dan RB dengan Nilai Indeks Sebesar 3,94 Kategori B (Baik)

**TIM PENYUSUN BUKU DATA AGREGAT KEPENDUDUKAN  
SEMESTER I TAHUN 2022**

***Pengarah :***

Anna Ratnawati, S.KM., M.Si.

***Editor :***

1. Dra. Ulfah Muswardani, M.M.

***Tim Penyusun :***

1. Bambang Wahyu Santoso, S.sos.
2. Jati Purnomo, S.Si, MT.
3. Yatimah, S.E.
4. Sri Sumarsih, S.AP.
5. Iftien Emilianasari, S.Kom.

***Penyunting & Designs Cover :***

1. Alvian Eka Kurniawan, A.Md.
2. Fahmi Halif Majid, S.Kom.
3. Alisa Rona Nabila, S.Li