



DINAS KEPENDUDUKAN DAN PENCATATAN SIPIL  
KABUPATEN KEBUMEN



SEMESTER II



P. ANP HENDARTO, S.H., M.H.  
KEPINTAS AGENDANY

H. KANDARI P. S.P., M.H.  
KEPINTAS AGENDANY

# BUKU DATA AGREGAT KEPENDUDUKAN TAHUN 2023

DUKCAPIL  
GO  
DIGITAL

#GISA  
GERAKAN INDONESIA SADAR  
ADMINISTRASI KEPENDUDUKAN

DUKCAPIL  
BISA

DUKCAPIL PRIMA  
INDONESIA MAJU



[kependudukan.kebumenkab.go.id](https://kependudukan.kebumenkab.go.id) [cupilkebumen](https://x.com/cupilkebumen) [disdukcapilkebumen](https://facebook.com/disdukcapilkebumen) [disdukcapilkebumen](https://instagram.com/disdukcapilkebumen) [disdukcapilkebumen](https://youtube.com/disdukcapilkebumen) [disdukcapilkebumen](https://tiktok.com/@disdukcapilkebumen)

# Urus Adminduk GRATIS!

BERDASARKAN

Peraturan Daerah Kabupaten Kebumen

Nomor 2 Tahun 2023 tentang Penyelenggaraan  
Administrasi Kependudukan



# Rp 0,-

untuk semua layanan  
administrasi kependudukan  
di Disdukcapil, Mal Pelayanan Publik,  
Kecamatan, Kios Pelanduk,  
Pesona Sunday Morning,  
dan Pelayanan Jemput Bola

## KATA PENGANTAR

Dengan ucapan puji syukur ke hadirat Allah Subhanahu Wata'ala, atas rahmat-NYA kami dapat menyelesaikan Buku Data Agregat Kependudukan Kabupaten Kebumen Semester II Tahun 2023.

Buku Data Agregat Kependudukan Semester II Tahun 2023 disusun untuk memberikan kontribusi dalam pembangunan daerah berupa informasi data kependudukan sehingga Pemerintah Daerah akan lebih tepat dalam menentukan arah kebijakan pembangunan serta mengalokasikan sumber daya yang ada.

Berdasarkan Undang-Undang Nomor 24 Tahun 2013 tentang Perubahan Atas Undang-Undang Nomor 23 Tahun 2006 Tentang Administrasi Kependudukan, pada pasal 7 ayat (1) huruf g disebutkan bahwa penyajian data kependudukan berskala kabupaten/kota berasal dari data kependudukan yang telah dikonsolidasikan dan dibersihkan oleh Kementerian Dalam Negeri. Data kependudukan skala kabupaten/kota tersebut diterbitkan oleh Kementerian Dalam Negeri secara berkala per semester. Semester pertama diterbitkan setiap tanggal 30 Juni dan semester kedua diterbitkan setiap tanggal 31 Desember setiap tahunnya.

Buku Data Agregat Kependudukan Semester II Tahun 2023 memuat berbagai data agregat tentang kependudukan dan pencatatan sipil hasil dari pelayanan penyelenggaraan administrasi kependudukan di Kabupaten Kebumen yang sudah dikonsolidasikan dan dibersihkan oleh Direktorat Jenderal Kependudukan dan Pencatatan Sipil Kementerian Dalam Negeri pada akhir semester II Tahun 2023 yaitu tanggal 31 Desember 2023.

Buku Data Agregat Kependudukan Semester II Tahun 2023 diharapkan dapat memberikan kontribusi yang positif bagi pengguna/pemanfaat data pada khususnya dan pembangunan daerah Kabupaten Kebumen pada umumnya.

Kebumen, Maret 2024  
KEPALA DINAS KEPENDUDUKAN DAN  
PENCATATAN SIPIL KABUPATEN KEBUMEN

ANNA RATNAWATI, S.KM., M.Si.  
NIP. 19640629 198803 2 002

## **PENDAHULUAN**

### **A. Latar Belakang**

Dalam rangka perencanaan pembangunan yang baik, dibutuhkan data dan informasi kependudukan yang lengkap dan akurat. Dengan demikian diharapkan pembangunan dapat berjalan secara efisien dan tepat sasaran, serta berkesinambungan.

Sejalan dengan hal tersebut perlu diwujudkan tertib administrasi kependudukan di Kabupaten Kebumen. Negara berkewajiban memberikan perlindungan dan pengakuan terhadap penentuan status pribadi dan status hukum atas setiap peristiwa kependudukan dan peristiwa penting yang dialami oleh Penduduk. Hal ini tertuang dalam Undang-Undang Nomor 23 Tahun 2006 tentang Administrasi Kependudukan yang telah diubah dengan Undang-Undang Nomor 24 Tahun 2013 tentang Perubahan Atas Undang-Undang Nomor 23 Tahun 2006 dan Peraturan Daerah Kabupaten Kebumen Nomor 2 Tahun 2023 tentang Penyelenggaraan Administrasi Kependudukan.

Berdasarkan hal tersebut di atas dan Surat Edaran Menteri Dalam Negeri Republik Indonesia Nomor 470/735/SJ tanggal 13 Februari tahun 2013 tentang Penyajian dan Pemanfaatan Data Kependudukan, maka Disdukcapil Kabupaten Kebumen menyusun Buku Data Agregat Kependudukan Semester II Tahun 2023 yang bersumber dari database Sistem Informasi Administrasi Kependudukan (SIAK) yang telah terkonsolidasi bersih oleh Kementerian Dalam Negeri Republik Indonesia.

Data Kependudukan yang disajikan bukan merupakan ramalan jumlah penduduk atau hasil sensus penduduk yang dilakukan hanya pada tahun-tahun tertentu, tetapi merupakan hasil rekapitulasi database yang telah dikonsolidasikan dan dibersihkan dengan menggunakan Sistem Informasi Administrasi Kependudukan (SIAK) yang didukung dengan perekaman sidik jari dan iris mata (Perekaman KTP-EI).

## B. Tujuan

Buku Data Agregat Kependudukan Semester II Tahun 2023 disusun untuk:

1. Menyediakan informasi berupa data statistik mengenai data kependudukan dan pencatatan sipil bagi masyarakat sebagai pengguna data;
2. Memberikan kontribusi dalam pembangunan daerah berupa informasi data kependudukan sehingga Pemerintah Daerah akan lebih tepat dalam menentukan arah kebijakan pembangunan serta mengalokasikan sumber daya yang ada;

## C. Ruang Lingkup

Buku Data Agregat Kependudukan Semester II Tahun 2023 yang bersumber dari data yang sudah dikonsolidasikan dan dibersihkan (DKB) oleh Kementerian Dalam Negeri meliputi:

1. Data agregat hasil pelayanan pendaftaran penduduk tahun 2023;
2. Data agregat hasil pelayanan pencatatan sipil tahun 2023.

## D. Pengertian Umum yang digunakan pada Buku Data Agregat Kependudukan Semester II Tahun 2023

1. **Penduduk** adalah Warga Negara Indonesia dan Orang Asing yang bertempat tinggal di Indonesia;
2. **Kependudukan** adalah hal ihwal yang berkaitan dengan jumlah, struktur, pertumbuhan, persebaran, mobilitas, penyebaran, kualitas, dan kondisi kesejahteraan yang menyangkut politik, ekonomi, sosial budaya, agama serta lingkungan penduduk setempat;
3. **Perkembangan Kependudukan** adalah kondisi yang berhubungan dengan perubahan keadaan kependudukan yang dapat berpengaruh dan dipengaruhi oleh keberhasilan pembangunan yang berkelanjutan;
4. **Administrasi Kependudukan** adalah rangkaian kegiatan penataan dan penertiban dalam penerbitan dokumen dan data kependudukan melalui pendaftaran penduduk, pencatatan sipil, pengelolaan informasi administrasi kependudukan serta pendayagunaan hasilnya untuk pelayanan publik dan pembangunan sektor lain;

5. **Data Kependudukan** adalah data perseorangan dan/atau data agregat yang terstruktur sebagai hasil dari kegiatan pendaftaran penduduk dan pencatatan sipil;
6. **Penduduk Wajib KTP EI** adalah Warga Negara Indonesia dan Orang Asing yang memiliki Izin Tinggal Tetap yang telah berumur 17 (tujuh belas) tahun atau telah kawin atau pernah kawin secara sah;
7. **Persebaran Penduduk** adalah kondisi sebaran penduduk secara keruangan;
8. **Penduduk Usia Kerja** adalah penduduk yang berusia 15 tahun sampai dengan 64 tahun;
9. **Bekerja** adalah kegiatan ekonomi yang dilakukan oleh seseorang dengan maksud memperoleh pendapatan atau keuntungan, paling sedikit 1 jam terus-menerus dalam seminggu yang lalu. Kegiatan tersebut termasuk pula kegiatan pekerja keluarga tanpa upah yang membantu dalam suatu usaha/kegiatan ekonomi;
10. **Punya Pekerjaan Tetapi Sedang Tidak Bekerja** adalah keadaan dari seseorang yang mempunyai pekerjaan tetapi selama seminggu yang lalu tidak bekerja karena berbagai sebab, seperti sakit, cuti, menunggu panen, mogok kerja dan sebagainya, termasuk mereka yang sudah diterima bekerja tetapi selama seminggu yang lalu belum mulai bekerja;
11. **Sekolah** adalah kegiatan seseorang untuk bersekolah di sekolah formal, mulai dari pendidikan dasar sampai dengan pendidikan tertinggi, selama seminggu yang lalu sebelum pencacahan. Termasuk pula kegiatan dari mereka yang sedang libur sekolah;
12. **Mengurus Rumah Tangga** adalah kegiatan seseorang yang mengurus rumah tangga tanpa mendapatkan upah, misalnya : ibu-ibu rumah tangga, dan anaknya yang membantu rumah tangga. Sebaliknya pembantu rumah tangga yang mendapat upah walaupun pekerjaannya mengurus rumah tangga dianggap bekerja;
13. **Pendidikan Tertinggi Yang Ditamatkan** adalah tingkat pendidikan yang dicapai seseorang setelah mengikuti pelajaran pada kelas tertinggi suatu tingkatan sekolah dengan mendapatkan tanda tamat (ijazah);

14. **Pertumbuhan Penduduk** adalah keseimbangan dinamis antara kekuatan-kekuatan yang menambah dan mengurangi jumlah penduduk di suatu wilayah, dimana pertumbuhan penduduk tersebut dipengaruhi oleh pertumbuhan alamiah dan migrasi neto;
15. **Angka Pertumbuhan Penduduk** adalah besaran persentase perubahan jumlah penduduk di suatu wilayah tertentu pada waktu tertentu dibandingkan dengan jumlah penduduk pada waktu sebelumnya;
16. **Proporsi Penduduk** adalah jumlah dan informasi penduduk menurut pengelompokan tertentu, seperti umur dan jenis kelamin;
17. **Rasio Jenis Kelahiran** adalah suatu angka yang menunjukkan perbandingan banyaknya jumlah penduduk laki-laki dan banyaknya jumlah penduduk perempuan pada suatu daerah dan waktu tertentu. Biasanya dinyatakan dalam banyaknya penduduk laki-laki per 1000 penduduk perempuan;
18. **Piramida Penduduk** adalah gambar yang menunjukkan komposisi penduduk menurut umur dan jenis kelamin yang disajikan secara grafik;
19. **Angka Perkawinan Umum** adalah angka yang menunjukkan proporsi penduduk yang berstatus kawin terhadap jumlah penduduk usia 15 tahun ke atas pada suatu tahun tertentu;
20. **Angka Perceraian Umum** adalah angka yang menunjukkan jumlah penduduk yang berstatus cerai hidup terhadap jumlah penduduk usia 15 tahun ke atas (penduduk yang terkena resiko perceraian) pada suatu tahun tertentu.

## DAFTAR ISI

<b>KATA PENGANTAR.....</b>	<b>i</b>
<b>PENDAHULUAN.....</b>	<b>ii</b>
<b>A. Latar Belakang.....</b>	<b>iii</b>
<b>B. Tujuan.....</b>	<b>iv</b>
<b>C. Ruang Lingkup .....</b>	<b>v</b>
<b>D. Latar Belakang.....</b>	<b>v</b>
<b>E. Pengertian Umum .....</b>	<b>v</b>
<b>DAFTAR ISI.....</b>	<b>vi</b>
Tabel 1. Jumlah Penduduk per Kecamatan Se-Kabupaten Kebumen .....	1
Tabel 2. Jumlah Penduduk per Desa Se-Kecamatan Ayah .....	2
Tabel 3. Jumlah Penduduk per Desa Se-Kecamatan Buayan .....	3
Tabel 4. Jumlah Penduduk per Desa Se-Kecamatan Puring .....	4
Tabel 5. Jumlah Penduduk per Desa Se-Kecamatan Petanahan .....	5
Tabel 6. Jumlah Penduduk per Desa Se-Kecamatan Klirong .....	6
Tabel 7. Jumlah Penduduk per Desa Se-Kecamatan Buluspesantren .....	7
Tabel 8. Jumlah Penduduk per Desa Se-Kecamatan Ambal .....	8
Tabel 9. Jumlah Penduduk per Desa Se-Kecamatan Mirit .....	9
Tabel 10. Jumlah Penduduk per Desa Se-Kecamatan Prembun.....	10
Tabel 11. Jumlah Penduduk per Desa Se-Kecamatan Kutowinangun.....	11
Tabel 12. Jumlah Penduduk per Desa Se-Kecamatan Alian .....	12
Tabel 13. Jumlah Penduduk per Desa/Kel Se-Kecamatan Kebumen.....	13
Tabel 14. Jumlah Penduduk per Desa Se-Kecamatan Pejagoan .....	14
Tabel 15. Jumlah Penduduk per Desa Se-Kecamatan Sruweng .....	15
Tabel 16. Jumlah Penduduk per Desa Se-Kecamatan Adimulyo.....	16
Tabel 17. Jumlah Penduduk per Desa Se-Kecamatan Kuwarasan .....	17
Tabel 18. Jumlah Penduduk per Desa Se-Kecamatan Rowokele.....	18
Tabel 19. Jumlah Penduduk per Desa Se-Kecamatan Sempor.....	19
Tabel 20. Jumlah Penduduk per Desa/Kel Se-Kecamatan Gombong .....	20
Tabel 21. Jumlah Penduduk per Desa/Kel Se-Kecamatan Karanganyar.....	21
Tabel 22. Jumlah Penduduk per Desa Se-Kecamatan Karanggayam .....	22
Tabel 23. Jumlah Penduduk per Desa Se-Kecamatan Sadang .....	23
Tabel 24. Jumlah Penduduk per Desa Se-Kecamatan Bonorowo .....	23
Tabel 25. Jumlah Penduduk per Desa Se-Kecamatan Padureso .....	24
Tabel 26. Jumlah Penduduk per Desa Se-Kecamatan Poncowarno .....	24
Tabel 27. Jumlah Penduduk per Desa Se-Kecamatan Karangsambung .....	25
Tabel 28. Jumlah Kepala Keluarga Per Kecamatan Se-Kabupaten Kebumen.....	27
Tabel 29. Jumlah Kepala Keluarga Per Desa Se-Kecamatan Ayah .....	28
Tabel 30. Jumlah Kepala Keluarga Per Desa Se-Kecamatan Buayan.....	29
Tabel 31. Jumlah Kepala Keluarga Per Desa Se-Kecamatan Puring .....	30
Tabel 32. Jumlah Kepala Keluarga Per Desa Se-Kecamatan Petanahan .....	31
Tabel 33. Jumlah Kepala Keluarga Per Desa Se-Kecamatan Klirong .....	32

Tabel 34. Jumlah Kepala Keluarga Per Desa Se-Kecamatan Buluspesantren .....	33
Tabel 35. Jumlah Kepala Keluarga Per Desa Se-Kecamatan Ambal .....	34
Tabel 36. Jumlah Kepala Keluarga Per Desa Se-Kecamatan Mirit .....	35
Tabel 37. Jumlah Kepala Keluarga Per Desa Se-Kecamatan Prembun .....	36
Tabel 38. Jumlah Kepala Keluarga Per Desa Se-Kecamatan Kutowinangun .....	37
Tabel 39. Jumlah Kepala Keluarga Per Desa Se-Kecamatan Alian.....	38
Tabel 40. Jumlah Kepala Keluarga Per Desa/Kel Se-Kecamatan Kebumen .....	39
Tabel 41. Jumlah Kepala Keluarga Per Desa Se-Kecamatan Pejagoan.....	40
Tabel 42. Jumlah Kepala Keluarga Per Desa Se-Kecamatan Sruweng.....	41
Tabel 43. Jumlah Kepala Keluarga Per Desa Se-Kecamatan Adimulyo .....	42
Tabel 44. Jumlah Kepala Keluarga Per Desa Se-Kecamatan Kuwarasan .....	43
Tabel 45. Jumlah Kepala Keluarga Per Desa Se-Kecamatan Rowokele .....	44
Tabel 46. Jumlah Kepala Keluarga Per Desa Se-Kecamatan Sempor .....	45
Tabel 47. Jumlah Kepala Keluarga Per Desa/Kel Se-Kecamatan Gombang .....	46
Tabel 48. Jumlah Kepala Keluarga Per Desa/Kel Se-Kecamatan Karanganyar .....	47
Tabel 49. Jumlah Kepala Keluarga Per Desa Se-Kecamatan Karanggayam.....	48
Tabel 50. Jumlah Kepala Keluarga Per Desa Se-Kecamatan Sadang .....	49
Tabel 51. Jumlah Kepala Keluarga Per Desa Se-Kecamatan Bonorowo.....	49
Tabel 52. Jumlah Kepala Keluarga Per Desa Se-Kecamatan Padureso .....	50
Tabel 53. Jumlah Kepala Keluarga Per Desa Se-Kecamatan Poncowarno .....	50
Tabel 54. Jumlah Kepala Keluarga Per Desa Se-Kecamatan Karangsambung.....	51
Tabel 55. Jumlah Penduduk Berdasarkan Kelompok Umur Per Kecamatan .....	52
Tabel 56. Jumlah Penduduk Berdasarkan Kelompok Umur Produktif Per Kecamatan .....	69
Tabel 57. Jumlah Wajib KTP dan Kepemilikan KTP per Kecamatan .....	70
Tabel 58. Jumlah Penduduk Berdasarkan Pendidikan Akhir Per Kecamatan .....	71
Tabel 59. Jumlah Penduduk Berdasarkan Pekerjaan Se-Kabupaten Kebumen .....	81
Tabel 60. Jumlah Penduduk Berdasarkan Status Perkawinan Per Kecamatan .....	84
Tabel 61. Jumlah Penduduk Berdasarkan Agama Per Kecamatan .....	86
Tabel 62. Jumlah Penduduk Berdasarkan Penyandang Cacat Per Kecamatan .....	90
Tabel 63. Kepemilikan Akta Kelahiran Umur 0-18 Tahun Se-Kabupaten Kebumen .....	94
Tabel 64. Kepemilikan Akta Kematian Se-Kabupaten Kebumen .....	95
Tabel 65. Kepemilikan Akta Kawin/Buku Nikah Se-Kabupaten Kebumen .....	96
Tabel 66. Kepemilikan Akta Cerai Se-Kabupaten Kebumen.....	97
Tabel 67. Kepemilikan Kartu Identitas Anak (KIA) Se-Kabupaten Kebumen .....	98
Tabel 68. Tabel Angka Pertumbuhan Penduduk Kabupaten Kebumen tahun 2023 .....	99
Tabel 69. Jumlah Perpindahan dan Kepadatan Penduduk Kabupaten Kebumen.....	100

## DAFTAR GRAFIK

Grafik 1. Jumlah Penduduk Per Kecamatan Se-Kabupaten Kebumen .....	26
Grafik 2. Jumlah Penduduk Kabupaten Kebumen Berdasarkan Kelompok Umur.....	68
Grafik 3. Jumlah Penduduk Berdasarkan Disabilitas .....	93

**Tabel 1. Jumlah Penduduk Per Kecamatan Se-Kabupaten Kebumen**

No	Kecamatan		Laki-Laki		Perempuan		Jumlah Total	
	Kode	Nama	Jumlah	%	Jumlah	%	Desa/Kel.	%
1	33.05.01	AYAH	34.470	50,69%	33.537	49,31%	68.007	4,74%
2	33.05.02	BUAYAN	35.501	51,06%	34.027	48,94%	69.528	4,85%
3	33.05.03	PURING	33.861	50,65%	32.996	49,35%	66.857	4,66%
4	33.05.04	PETANAHAH	32.071	50,56%	31.362	49,44%	63.433	4,42%
5	33.05.05	KLIRONG	34.027	50,69%	33.102	49,31%	67.129	4,68%
6	33.05.06	BULUSPESANTREN	31.499	50,90%	30.391	49,10%	61.890	4,32%
7	33.05.07	AMBAL	33.827	51,00%	32.500	49,00%	66.327	4,63%
8	33.05.08	MIRIT	28.614	50,84%	27.669	49,16%	56.283	3,92%
9	33.05.09	PREMBUN	15.154	50,25%	15.006	49,75%	30.160	2,10%
10	33.05.10	KUTOWINANGUN	25.435	50,68%	24.754	49,32%	50.189	3,50%
11	33.05.11	ALIAN	36.065	50,99%	34.661	49,01%	70.726	4,93%
12	33.05.12	KEBUMEN	69.026	50,59%	67.420	49,41%	136.446	9,51%
13	33.05.13	PEJAGOAN	29.353	50,94%	28.274	49,06%	57.627	4,02%
14	33.05.14	SRUWENG	32.426	50,47%	31.820	49,53%	64.246	4,48%
15	33.05.15	ADIMULYO	19.519	49,98%	19.534	50,02%	39.053	2,72%
16	33.05.16	KUWARASAN	27.137	50,96%	26.115	49,04%	53.252	3,71%
17	33.05.17	ROWOKELE	27.229	50,58%	26.603	49,42%	53.832	3,75%
18	33.05.18	SEMPOR	36.993	50,77%	35.878	49,23%	72.871	5,08%
19	33.05.19	GOMBONG	25.277	49,85%	25.430	50,15%	50.707	3,54%
20	33.05.20	KARANGANYAR	19.457	50,46%	19.103	49,54%	38.560	2,69%
21	33.05.21	KARANGGAYAM	32.032	51,09%	30.668	48,91%	62.700	4,37%
22	33.05.22	SADANG	12.391	51,48%	11.677	48,52%	24.068	1,68%
23	33.05.23	BONOROWO	11.549	50,90%	11.142	49,10%	22.691	1,58%
24	33.05.24	PADURESO	8.855	50,72%	8.602	49,28%	17.457	1,22%
25	33.05.25	PONCOWARNO	10.008	51,00%	9.616	49,00%	19.624	1,37%
26	33.05.26	KARANGSAMBUNG	25.642	50,92%	24.718	49,08%	50.360	3,51%
<b>Jumlah</b>			<b>727.418</b>	<b>50,73%</b>	<b>706.605</b>	<b>49,27%</b>	<b>1.434.023</b>	<b>100,00%</b>

Sumber : Data Konsolidasi Bersih (DKB) Kementerian Dalam Negeri Semester II Tahun 2023

Jumlah penduduk Kabupaten Kebumen berdasarkan data yang sudah terkonsolidasi bersih oleh Kementerian Dalam Negeri sampai dengan 31 Desember 2023 adalah 1.434.023 jiwa yang terdiri dari 727.418 laki-laki dan 706.605 perempuan.

Berdasarkan tabel diatas terlihat bahwa jumlah penduduk tertinggi adalah Kecamatan Kebumen.

**Tabel 2. Jumlah Penduduk Per Desa Se-Kecamatan Ayah**

<b>Kode Wilayah/Kabupaten : 33.05 KEBUMEN</b>								
<b>Kode Wilayah/Kecamatan : 33.05.01 AYAH</b>								
No	Desa/Kelurahan		Laki-Laki		Perempuan		Jumlah Total	
	Kode	Nama	Jumlah	%	Jumlah	%	Desa/Kel	%
1	2001	ARGOPENI	1.931	50,22%	1.914	49,78%	3.845	5,65%
2	2002	KARANGDUWUR	2.573	50,46%	2.526	49,54%	5.099	7,50%
3	2003	SRATI	2.090	51,34%	1.981	48,66%	4.071	5,99%
4	2004	PASIR	1.586	51,14%	1.515	48,86%	3.101	4,56%
5	2005	JINTUNG	1.407	50,67%	1.370	49,33%	2.777	4,08%
6	2006	BANJARARJO	1.295	50,68%	1.260	49,32%	2.555	3,76%
7	2007	ARGOSARI	2.367	50,58%	2.313	49,42%	4.680	6,88%
8	2008	WATUKELIR	1.478	51,09%	1.415	48,91%	2.893	4,25%
9	2009	KALIBANGKANG	1.913	50,22%	1.896	49,78%	3.809	5,60%
10	2010	TLOGOSARI	1.452	50,70%	1.412	49,30%	2.864	4,21%
11	2011	KALIPOH	1.785	50,87%	1.724	49,13%	3.509	5,16%
12	2012	AYAH	1.033	50,99%	993	49,01%	2.026	2,98%
13	2013	CANDIRENGGO	3.036	50,60%	2.964	49,40%	6.000	8,82%
14	2014	MANGUNWENI	1.772	50,96%	1.705	49,04%	3.477	5,11%
15	2015	JATIJAJAR	3.832	50,22%	3.798	49,78%	7.630	11,22%
16	2016	DEMANGSARI	2.864	51,18%	2.732	48,82%	5.596	8,23%
17	2017	BULUREJO	1.366	50,61%	1.333	49,39%	2.699	3,97%
18	2018	KEDUNGWERU	690	50,15%	686	49,85%	1.376	2,02%
<b>Jumlah</b>			<b>34.470</b>	<b>50,69%</b>	<b>33.537</b>	<b>49,31%</b>	<b>68.007</b>	<b>100,00%</b>

Sumber : Data Konsolidasi Bersih (DKB) Kementerian Dalam Negeri Semester II Tahun 2023

**Tabel 3. Jumlah Penduduk Per Desa Se-Kecamatan Buayan**

<b>Kode Wilayah/Kabupaten : 33.05 KEBUMEN</b>								
<b>Kode Wilayah/Kecamatan : 33.05.02 BUAYAN</b>								
No	Desa/Kelurahan		Laki-Laki		Perempuan		Jumlah Total	
	Kode	Nama	Jumlah	%	Jumlah	%	Desa/Kel	%
19	2001	KARANGBOLONG	1.392	51,23%	1.325	48,77%	2.717	3,91%
20	2002	JLADRI	1.987	50,30%	1.963	49,70%	3.950	5,68%
21	2003	ADIWARNO	1.278	50,61%	1.247	49,39%	2.525	3,63%
22	2004	RANGKAH	902	50,22%	894	49,78%	1.796	2,58%
23	2005	WONODADI	1.048	50,17%	1.041	49,83%	2.089	3,00%
24	2006	GEBUG	733	50,45%	720	49,55%	1.453	2,09%
25	2007	ROGODADI	1.020	50,22%	1.011	49,78%	2.031	2,92%
26	2008	PAKURAN	1.084	49,98%	1.085	50,02%	2.169	3,12%
27	2009	BUAYAN	1.361	50,41%	1.339	49,59%	2.700	3,88%
28	2010	SIKAYU	3.374	50,72%	3.278	49,28%	6.652	9,57%
29	2011	KARANGSARI	965	49,87%	970	50,13%	1.935	2,78%
30	2012	ROGODONO	1.816	50,94%	1.749	49,06%	3.565	5,13%
31	2013	BANYUMUDAL	2.883	51,71%	2.692	48,29%	5.575	8,02%
32	2014	TUGU	2.568	51,25%	2.443	48,75%	5.011	7,21%
33	2015	NOGORAJI	3.164	51,94%	2.928	48,06%	6.092	8,76%
34	2016	MERGOSONO	1.610	51,32%	1.527	48,68%	3.137	4,51%
35	2017	SEMAMPIR	780	53,21%	686	46,79%	1.466	2,11%
36	2018	JOGOMULYO	2.294	52,09%	2.110	47,91%	4.404	6,33%
37	2019	PURBOWANGI	3.314	50,73%	3.218	49,27%	6.532	9,39%
38	2020	JATIROTO	1.928	51,70%	1.801	48,30%	3.729	5,36%
<b>Jumlah</b>			<b>35.501</b>	<b>51,06%</b>	<b>34.027</b>	<b>48,94%</b>	<b>69.528</b>	<b>100,00%</b>

Sumber : Data Konsolidasi Bersih (DKB) Kementerian Dalam Negeri Semester II Tahun 2023

**Tabel 4. Jumlah Penduduk Per Desa Se-Kecamatan Puring**

<b>Kode Wilayah/Kabupaten : 33.05 KEBUMEN</b>								
<b>Kode Wilayah/Kecamatan : 33.05.03 PURING</b>								
No	Desa/Kelurahan		Laki-Laki		Perempuan		Jumlah Total	
	Kode	Nama	Jumlah	%	Jumlah	%	Desa/Kel	%
39	2001	TAMBAKMULYO	3.384	50,36%	3.335	49,64%	6.719	10,05%
40	2002	SUROREJAN	2.431	50,92%	2.343	49,08%	4.774	7,14%
41	2003	WALUYOREJO	2.138	50,69%	2.080	49,31%	4.218	6,31%
42	2004	SIDOHARJO	1.434	50,98%	1.379	49,02%	2.813	4,21%
43	2005	PULIHARJO	1.443	49,81%	1.454	50,19%	2.897	4,33%
44	2006	PURWOSARI	1.935	50,58%	1.891	49,42%	3.826	5,72%
45	2007	ARJOWINANGUN	824	49,76%	832	50,24%	1.656	2,48%
46	2008	KRANDEGAN	1.689	51,54%	1.588	48,46%	3.277	4,90%
47	2009	KALENG	1.635	50,03%	1.633	49,97%	3.268	4,89%
48	2010	TUKINGGEDONG	1.102	50,92%	1.062	49,08%	2.164	3,24%
49	2011	PURWOHARJO	766	49,01%	797	50,99%	1.563	2,34%
50	2012	BANJAREJO	2.362	49,94%	2.368	50,06%	4.730	7,07%
51	2013	WETONKULON	925	51,22%	881	48,78%	1.806	2,70%
52	2014	PESURUHAN	335	51,15%	320	48,85%	655	0,98%
53	2015	WETONWETAN	989	50,54%	968	49,46%	1.957	2,93%
54	2016	KEDALEMANKULON	1.139	53,40%	994	46,60%	2.133	3,19%
55	2017	KEDALEMANWETAN	1.429	51,07%	1.369	48,93%	2.798	4,19%
56	2018	SRUSUHJURUTENGAH	717	50,32%	708	49,68%	1.425	2,13%
57	2019	SITIADI	1.994	50,00%	1.994	50,00%	3.988	5,96%
58	2020	BUMIREJO	1.501	50,56%	1.468	49,44%	2.969	4,44%
59	2021	MADUREJO	1.300	50,64%	1.267	49,36%	2.567	3,84%
60	2022	SIDOBUNDER	1.266	51,57%	1.189	48,43%	2.455	3,67%
61	2023	SIDODADI	1.123	51,07%	1.076	48,93%	2.199	3,29%
<b>Jumlah</b>			<b>33.861</b>	<b>50.65%</b>	<b>32.996</b>	<b>49.35%</b>	<b>66.857</b>	<b>100.00%</b>

Sumber : Data Konsolidasi Bersih (DKB) Kementerian Dalam Negeri Semester II Tahun 2023

**Tabel 5. Jumlah Penduduk Per Desa Se-Kecamatan Petanahan**

Kode Wilayah/Kabupaten : 33.05 KEBUMEN								
Kode Wilayah/Kecamatan : 33.05.04 PETANAHAN								
No	Desa/Kelurahan		Laki-Laki		Perempuan		Jumlah Total	
	Kode	Nama	Jumlah	%	Jumlah	%	Desa/Kel	%
62	2001	KARANGREJO	2.505	50,03%	2.502	49,97%	5.007	7,89%
63	2002	KARANGGADUNG	1.371	48,95%	1.430	51,05%	2.801	4,42%
64	2003	TEGALRETNO	1.276	50,30%	1.261	49,70%	2.537	4,00%
65	2004	AMPELSARI	974	49,69%	986	50,31%	1.960	3,09%
66	2005	MUNGGU	1.730	50,58%	1.690	49,42%	3.420	5,39%
67	2006	KEWANGUNAN	1.710	50,80%	1.656	49,20%	3.366	5,31%
68	2007	KARANGDUWUR	2.541	49,97%	2.544	50,03%	5.085	8,02%
69	2008	PETANAHAN	2.076	50,01%	2.075	49,99%	4.151	6,54%
70	2009	KEBONSARI	735	49,66%	745	50,34%	1.480	2,33%
71	2010	GROGOLPENATUS	1.574	50,37%	1.551	49,63%	3.125	4,93%
72	2011	GROGOLBENINGSARI	2.081	51,40%	1.968	48,60%	4.049	6,38%
73	2012	JOGOMERTAN	2.073	51,02%	1.990	48,98%	4.063	6,41%
74	2013	TANJUNGSARI	2.288	51,79%	2.130	48,21%	4.418	6,96%
75	2014	SIDOMULYO	1.203	51,90%	1.115	48,10%	2.318	3,65%
76	2015	GRUJUGAN	896	50,37%	883	49,63%	1.779	2,80%
77	2016	KRITIG	1.438	50,88%	1.388	49,12%	2.826	4,46%
78	2017	NAMPUDADI	1.222	51,80%	1.137	48,20%	2.359	3,72%
79	2018	TRESNOREJO	627	49,41%	642	50,59%	1.269	2,00%
80	2019	PODOURIP	762	50,60%	744	49,40%	1.506	2,37%
81	2020	JATIMULYO	1.410	49,40%	1.444	50,60%	2.854	4,50%
82	2021	BANJARWINANGUN	1.579	51,60%	1.481	48,40%	3.060	4,82%
<b>Jumlah</b>			<b>32.071</b>	<b>50,56%</b>	<b>31.362</b>	<b>49,44%</b>	<b>63.433</b>	<b>100,00%</b>

Sumber : Data Konsolidasi Bersih (DKB) Kementerian Dalam Negeri Semester II Tahun 2023

**Tabel 6. Jumlah Penduduk Per Desa Se-Kecamatan Klirong**

Kode Wilayah/Kabupaten : 33.05 KEBUMEN								
Kode Wilayah/Kecamatan : 33.05.05 KLIRONG								
No	Desa/Kelurahan		Laki-Laki		Perempuan		Jumlah Total	
	Kode	Nama	Jumlah	%	Jumlah	%	Desa/Kel	%
83	2001	JOGOSIMO	1.903	50,77%	1.845	49,23%	3.748	5,58%
84	2002	TANGGULANGIN	2.001	51,26%	1.903	48,74%	3.904	5,82%
85	2003	PANDANLOR	1.511	50,54%	1.479	49,46%	2.990	4,45%
86	2004	TAMBAKPROGATEN	1.469	50,50%	1.440	49,50%	2.909	4,33%
87	2005	GEBANGSARI	1.205	50,87%	1.164	49,13%	2.369	3,53%
88	2006	KLEGENREJO	1.857	50,81%	1.798	49,19%	3.655	5,44%
89	2007	BENDOGARAP	854	48,30%	914	51,70%	1.768	2,63%
90	2008	KEDUNGSARI	1.521	49,40%	1.558	50,60%	3.079	4,59%
91	2009	JERUKAGUNG	1.341	49,87%	1.348	50,13%	2.689	4,01%
92	2010	KLEGENWONOSARI	1.120	49,47%	1.144	50,53%	2.264	3,37%
93	2011	KLIRONG	909	50,06%	907	49,94%	1.816	2,71%
94	2012	KALIWUNGU	900	50,90%	868	49,10%	1.768	2,63%
95	2013	JATIMALANG	1.106	50,85%	1.069	49,15%	2.175	3,24%
96	2014	KARANGGLONGGONG	346	48,94%	361	51,06%	707	1,05%
97	2015	RANTEREJO	987	52,39%	897	47,61%	1.884	2,81%
98	2016	WOTBUWONO	1.507	51,49%	1.420	48,51%	2.927	4,36%
99	2017	TAMBAKAGUNG	1.242	50,36%	1.224	49,64%	2.466	3,67%
100	2018	SITIREJO	768	49,23%	792	50,77%	1.560	2,32%
101	2019	GADUNGREJO	1.065	50,67%	1.037	49,33%	2.102	3,13%
102	2020	DOROWATI	1.849	52,03%	1.705	47,97%	3.554	5,29%
103	2021	BUMIHARJO	1.851	51,08%	1.773	48,92%	3.624	5,40%
104	2022	KEBADONGAN	1.661	51,34%	1.574	48,66%	3.235	4,82%
105	2023	PODOLUHUR	2.358	50,84%	2.280	49,16%	4.638	6,91%
106	2024	KEDUNGWINANGUN	2.696	50,89%	2.602	49,11%	5.298	7,89%
<b>Jumlah</b>			<b>34.027</b>	<b>50,69%</b>	<b>33.102</b>	<b>49,31%</b>	<b>67.129</b>	<b>100,00%</b>

Sumber : Data Konsolidasi Bersih (DKB) Kementerian Dalam Negeri Semester II Tahun 2023

**Tabel 7. Jumlah Penduduk Per Desa Se-Kecamatan Buluspesantren**

Kode Wilayah/Kabupaten : 33.05 KEBUMEN								
Kode Wilayah/Kecamatan : 33.05.06 BULUSPESANTREN								
No	Desa/Kelurahan		Laki-Laki		Perempuan		Jumlah Total	
	Kode	Nama	Jumlah	%	Jumlah	%	Desa/Kel	%
107	2001	AYAMPUTIH	2.474	50,48%	2.427	49,52%	4.901	7,92%
108	2002	SETROJENAR	1.577	49,75%	1.593	50,25%	3.170	5,12%
109	2003	BRECONG	2.489	51,64%	2.331	48,36%	4.820	7,79%
110	2004	BANJURPASAR	1.708	49,90%	1.715	50,10%	3.423	5,53%
111	2005	INDROSARI	628	50,89%	606	49,11%	1.234	1,99%
112	2006	BULUSPESANTREN	833	51,07%	798	48,93%	1.631	2,64%
113	2007	BANJURMUKADAN	724	50,49%	710	49,51%	1.434	2,32%
114	2008	WALUYO	2.252	50,97%	2.166	49,03%	4.418	7,14%
115	2009	BOCOR	2.038	51,50%	1.919	48,50%	3.957	6,39%
116	2010	MADURETNO	1.247	50,65%	1.215	49,35%	2.462	3,98%
117	2011	AMBALKUMOLO	1.145	49,98%	1.146	50,02%	2.291	3,70%
118	2012	RANTEWRINGIN	1.768	50,13%	1.759	49,87%	3.527	5,70%
119	2013	TAMBAKREJO	881	50,29%	871	49,71%	1.752	2,83%
120	2014	SANGUBANYU	1.781	51,44%	1.681	48,56%	3.462	5,59%
121	2015	ARJOWINANGUN	570	51,68%	533	48,32%	1.103	1,78%
122	2016	AMPIH	1.288	50,51%	1.262	49,49%	2.550	4,12%
123	2017	JOGOPATEN	1.456	50,82%	1.409	49,18%	2.865	4,63%
124	2018	KLAPASAWIT	2.168	51,40%	2.050	48,60%	4.218	6,82%
125	2019	SIDOMORO	2.366	51,60%	2.219	48,40%	4.585	7,41%
126	2020	TANJUNGREJO	1.098	51,77%	1.023	48,23%	2.121	3,43%
127	2021	TANJUNGSARI	1.008	51,27%	958	48,73%	1.966	3,18%
<b>Jumlah</b>			<b>31.449</b>	<b>50,90%</b>	<b>30.391</b>	<b>49,10%</b>	<b>61.890</b>	<b>100,00%</b>

Sumber : Data Konsolidasi Bersih (DKB) Kementerian Dalam Negeri Semester II Tahun 2023

**Tabel 8. Jumlah Penduduk Per Desa Se-Kecamatan Ambal**

Kode Wilayah/Kabupaten : 33.05 KEBUMEN								
Kode Wilayah/Kecamatan : 33.05.07 AMBAL								
No	Desa/Kelurahan		Laki-Laki		Perempuan		Jumlah Total	
	Kode	Nama	Jumlah	%	Jumlah	%	Desa/Kel.	%
128	2001	ENTAK	1.168	51,93%	1.081	48,07%	2.249	3,39%
129	2002	PLEMPUKANKEMBARAN	600	49,88%	603	50,12%	1.203	1,81%
130	2003	KENOYOJAYAN	909	51,59%	853	48,41%	1.762	2,66%
131	2004	AMBALRESMI	2.269	50,20%	2.251	49,80%	4.520	6,81%
132	2005	KAIBONPETANGKURAN	1.211	52,86%	1.080	47,14%	2.291	3,45%
133	2006	KAIBON	1.210	52,04%	1.115	47,96%	2.325	3,51%
134	2007	SUMBERJATI	1.042	48,71%	1.097	51,29%	2.139	3,22%
135	2008	BLENGORWETAN	983	50,46%	965	49,54%	1.948	2,94%
136	2009	BLENGORKULON	1.178	50,51%	1.154	49,49%	2.332	3,52%
137	2010	BENERWETAN	829	49,76%	837	50,24%	1.666	2,51%
138	2011	BENERKULON	1.682	52,30%	1.534	47,70%	3.216	4,85%
139	2012	AMBALKLIWONAN	1.156	51,72%	1.079	48,28%	2.235	3,37%
140	2013	PASARSENEN	955	50,34%	942	49,66%	1.897	2,86%
141	2014	PUCANGAN	819	52,17%	751	47,83%	1.570	2,37%
142	2015	AMBALKEBREK	780	51,66%	730	48,34%	1.510	2,28%
143	2016	GONDANGLEGI	1.370	51,43%	1.294	48,57%	2.664	4,02%
144	2017	BANJARSARI	506	49,75%	511	50,25%	1.017	1,53%
145	2018	LAJER	973	51,08%	932	48,92%	1.905	2,87%
146	2019	SINGOSARI	984	50,70%	957	49,30%	1.941	2,93%
147	2020	SIDOLUHUR	2.064	51,83%	1.918	48,17%	3.982	6,00%
148	2021	SINUNGREJO	1.066	50,40%	1.049	49,60%	2.115	3,19%
149	2022	AMBARWINANGUN	940	50,21%	932	49,79%	1.872	2,82%
150	2023	PENEKET	879	51,43%	830	48,57%	1.709	2,58%
151	2024	SIDOREJO	576	50,35%	568	49,65%	1.144	1,72%
152	2025	SIDOMULYO	856	51,78%	797	48,22%	1.653	2,49%
153	2026	SIDOMUKTI	1.205	49,49%	1.230	50,51%	2.435	3,67%
154	2027	PRASUTAN	641	49,69%	649	50,31%	1.290	1,94%
155	2028	KRADENAN	596	51,07%	571	48,93%	1.167	1,76%
156	2029	PAGEDANGAN	1.318	51,32%	1.250	48,68%	2.568	3,87%
157	2030	SUROBAYAN	1.128	51,53%	1.061	48,47%	2.189	3,30%
158	2031	DUKUHREJOSARI	1.021	50,32%	1.008	49,68%	2.029	3,06%
159	2032	KEMBANGSAWIT	913	51,18%	871	48,82%	1.784	2,69%
<b>Jumlah</b>			<b>33.827</b>	<b>51,00%</b>	<b>32.500</b>	<b>49,00%</b>	<b>66.327</b>	<b>100,00%</b>

Sumber : Data Konsolidasi Bersih (DKB) Kementerian Dalam Negeri Semester II Tahun 2023

**Tabel 9. Jumlah Penduduk Per Desa Se-Kecamatan Mirit**

Kode Wilayah/Kabupaten : 33.05 KEBUMEN								
Kode Wilayah/Kecamatan : 33.05.08 MIRIT								
No	Desa/Kelurahan		Laki-Laki		Perempuan		Jumlah Total	
	Kode	Nama	Jumlah	%	Jumlah	%	Desa/Kel.	%
160	2001	MIRITPETIKUSAN	953	51,18%	909	48,82%	1.862	3,31%
161	2002	TLOGODEPOK	1.659	50,61%	1.619	49,39%	3.278	5,82%
162	2003	MIRIT	1.069	51,30%	1.015	48,70%	2.084	3,70%
163	2004	TLOGOPRAGOTO	1.103	50,16%	1.096	49,84%	2.199	3,91%
164	2005	LEMBUPURWO	2.424	51,19%	2.311	48,81%	4.735	8,41%
165	2006	WIROMARTAN	1.138	48,76%	1.196	51,24%	2.334	4,15%
166	2007	ROWO	1.049	50,46%	1.030	49,54%	2.079	3,69%
167	2008	SINGOYUDAN	846	49,74%	855	50,26%	1.701	3,02%
168	2009	WERGONAYAN	1.400	51,49%	1.319	48,51%	2.719	4,83%
169	2010	SELOTUMPENG	1.763	52,61%	1.588	47,39%	3.351	5,95%
170	2011	SITIBENTAR	1.225	50,91%	1.181	49,09%	2.406	4,27%
171	2012	KARANGGEDE	889	50,86%	859	49,14%	1.748	3,11%
172	2013	KERTODESO	1.922	51,24%	1.829	48,76%	3.751	6,66%
173	2014	PATUKREJOMULYO	734	51,76%	684	48,24%	1.418	2,52%
174	2015	PATUKGAWEMULYO	1.136	50,58%	1.110	49,42%	2.246	3,99%
175	2016	MANGUNRANAN	1.311	51,63%	1.228	48,37%	2.539	4,51%
176	2017	PEKUTAN	1.189	51,43%	1.123	48,57%	2.312	4,11%
177	2018	WIROGATEN	1.766	51,03%	1.695	48,97%	3.461	6,15%
178	2019	WINONG	828	50,21%	821	49,79%	1.649	2,93%
179	2020	NGABEAN	2.035	49,60%	2.068	50,40%	4.103	7,29%
180	2021	SARWOGADUNG	1.583	50,82%	1.532	49,18%	3.115	5,53%
181	2022	KRUBUNGAN	592	49,62%	601	50,38%	1.193	2,12%
<b>Jumlah</b>			<b>28.614</b>	<b>50,84%</b>	<b>27.669</b>	<b>49,16%</b>	<b>56.283</b>	<b>100,00%</b>

Sumber : Data Konsolidasi Bersih (DKB) Kementerian Dalam Negeri Semester II Tahun 2023

**Tabel 10. Jumlah Penduduk Per Desa Se-Kecamatan Prembun**

Kode Wilayah/Kabupaten : 33.05 KEBUMEN								
Kode Wilayah/Kecamatan : 33.05.09 PREMBUN								
No	Desa/Kelurahan		Laki-Laki		Perempuan		Jumlah Total	
	Kode	Nama	Jumlah	%	Jumlah	%	Desa/Kel	%
182	2001	TERSOBO	1.445	49,52%	1.473	50,48%	2.918	9,68%
183	2002	PREMBUN	2.009	50,04%	2.006	49,96%	4.015	13,31%
184	2003	KABEKELAN	1.145	49,55%	1.166	50,45%	2.311	7,66%
185	2004	TUNGGALROSO	1.295	50,14%	1.288	49,86%	2.583	8,56%
186	2005	KEDUNGWARU	690	50,81%	668	49,19%	1.358	4,50%
187	2006	BAGUNG	1.079	49,25%	1.112	50,75%	2.191	7,26%
188	2007	SIDOGEDE	1.993	52,19%	1.826	47,81%	3.819	12,66%
189	2008	SEMBIRKADIPATEN	742	49,07%	770	50,93%	1.512	5,01%
190	2009	KEDUNGBULUS	574	49,19%	593	50,81%	1.167	3,87%
191	2010	MULYOSRI	1.014	51,11%	970	48,89%	1.984	6,58%
192	2011	PESUNINGAN	1.122	49,34%	1.152	50,66%	2.274	7,54%
193	2012	PECARIKAN	542	51,04%	520	48,96%	1.062	3,52%
194	2013	KABUARAN	1.504	50,71%	1.462	49,29%	2.966	9,83%
<b>Jumlah</b>			<b>15.154</b>	<b>50,25%</b>	<b>15.006</b>	<b>49,75%</b>	<b>30.160</b>	<b>100,00%</b>

Sumber : Data Konsolidasi Bersih (DKB) Kementerian Dalam Negeri Semester II Tahun 2023

**Tabel 11. Jumlah Penduduk Per Desa Se-Kecamatan Kutowinangun**

Kode Wilayah/Kabupaten : 33.05 KEBUMEN								
Kode Wilayah/Kecamatan : 33.05.10 KUTOWINANGUN								
No	Desa/Kelurahan		Laki-Laki		Perempuan		Jumlah Total	
	Kode	Nama	Jumlah	%	Jumlah	%	Desa/Kel	%
195	2001	PEKUNDEN	1.019	52,28%	930	47,72%	1.949	3,88%
196	2002	TANJUNGMERU	963	49,72%	974	50,28%	1.937	3,86%
197	2003	KUWARISAN	1.806	49,82%	1.819	50,18%	3.625	7,22%
198	2004	KUTOWINANGUN	2.239	49,72%	2.264	50,28%	4.503	8,97%
199	2005	LUNDONG	1.227	50,79%	1.189	49,21%	2.416	4,81%
200	2006	MEKARSARI	1.730	50,19%	1.717	49,81%	3.447	6,87%
201	2007	BABADSARI	1.889	50,94%	1.819	49,06%	3.708	7,39%
202	2008	UNGARAN	1.326	50,79%	1.285	49,21%	2.611	5,20%
203	2009	MRINEN	740	49,63%	751	50,37%	1.491	2,97%
204	2010	PEJAGATAN	1.508	52,32%	1.374	47,68%	2.882	5,74%
205	2011	TRIWARNO	1.600	50,60%	1.562	49,40%	3.162	6,30%
206	2012	KOROWELANG	983	49,92%	986	50,08%	1.969	3,92%
207	2013	JLEGIWINANGUN	1.456	50,33%	1.437	49,67%	2.893	5,76%
208	2014	LUMBU	1.491	52,11%	1.370	47,89%	2.861	5,70%
209	2015	TANJUNGSARI	1.538	50,74%	1.493	49,26%	3.031	6,04%
210	2016	KALIPUTIH	894	50,74%	868	49,26%	1.762	3,51%
211	2017	TUNJUNGSETO	956	51,65%	895	48,35%	1.851	3,69%
212	2018	PESALAKAN	622	51,36%	589	48,64%	1.211	2,41%
213	2019	KARANGSARI	1.448	50,28%	1.432	49,72%	2.880	5,74%
<b>Jumlah</b>			<b>25.435</b>	<b>50,68%</b>	<b>24.754</b>	<b>49,32%</b>	<b>50.189</b>	<b>100,00%</b>

Sumber : Data Konsolidasi Bersih (DKB) Kementerian Dalam Negeri Semester II Tahun 2023

**Tabel 12. Jumlah Penduduk Per Desa Se-Kecamatan Alian**

Kode Wilayah/Kabupaten : 33.05 KEBUMEN								
Kode Wilayah/Kecamatan : 33.05.11 ALIAN								
No	Desa/Kelurahan		Laki-Laki		Perempuan		Jumlah Total	
	Kode	Nama	Jumlah	%	Jumlah	%	Desa/Kel	%
214	2001	BOJONGSARI	3.217	51,41%	3.041	48,59%	6.258	8,85%
215	2002	SUROTRUNAN	2.311	50,84%	2.235	49,16%	4.546	6,43%
216	2003	KAMBANGSARI	793	49,25%	817	50,75%	1.610	2,28%
217	2004	JATIMULYO	2.103	50,43%	2.067	49,57%	4.170	5,90%
218	2005	TANUHARJO	1.511	50,20%	1.499	49,80%	3.010	4,26%
219	2006	KARANGTANJUNG	1.643	50,69%	1.598	49,31%	3.241	4,58%
220	2007	KEMANGGUAN	2.721	52,50%	2.462	47,50%	5.183	7,33%
221	2008	KALIJAYA	1.930	51,59%	1.811	48,41%	3.741	5,29%
222	2009	KARANGKEMBANG	2.014	51,68%	1.883	48,32%	3.897	5,51%
223	2010	SELILING	3.298	51,35%	3.124	48,65%	6.422	9,08%
224	2011	TLOGOWULUNG	937	49,76%	946	50,24%	1.883	2,66%
225	2012	KALIPUTIH	1.724	51,57%	1.619	48,43%	3.343	4,73%
226	2013	WONOKROMO	3.208	50,81%	3.106	49,19%	6.314	8,93%
227	2014	SAWANGAN	2.148	50,91%	2.071	49,09%	4.219	5,97%
228	2015	KALIRANCANG	2.358	49,60%	2.396	50,40%	4.754	6,72%
229	2016	KRAKAL	4.149	51,00%	3.986	49,00%	8.135	11,50%
<b>Jumlah</b>			<b>36.065</b>	<b>50,99%</b>	<b>34.661</b>	<b>49,01%</b>	<b>70.726</b>	<b>100,00%</b>

Sumber : Data Konsolidasi Bersih (DKB) Kementerian Dalam Negeri Semester II Tahun 2023

**Tabel 13. Jumlah Penduduk Per Desa/Kelurahan Se-Kecamatan Kebumen**

<b>Kode Wilayah/Kabupaten : 33.05 KEBUMEN</b>								
<b>Kode Wilayah/Kecamatan : 33.05.12 KEBUMEN</b>								
No	Desa/Kelurahan		Laki-Laki		Perempuan		Jumlah Total	
	Kode	Nama	Jumlah	%	Jumlah	%	Desa/Kel	%
230	1010	SELANG	2.185	50,70%	2.125	49,30%	4.310	3,16%
231	1012	TAMANWINANGUN	5.110	50,47%	5.015	49,53%	10.125	7,42%
232	1013	PANJER	5.398	50,13%	5.371	49,87%	10.769	7,89%
233	1024	KEBUMEN	3.675	49,20%	3.795	50,80%	7.470	5,47%
234	1026	BUMIREJO	4.183	49,37%	4.289	50,63%	8.472	6,21%
235	2001	MUKTISARI	2.692	51,78%	2.507	48,22%	5.199	3,81%
236	2002	MURTIREJO	1.702	51,05%	1.632	48,95%	3.334	2,44%
237	2003	DEPOKREJO	1.974	51,50%	1.859	48,50%	3.833	2,81%
238	2004	MENGKOWO	1.114	50,73%	1.082	49,27%	2.196	1,61%
239	2005	GESIKAN	1.363	50,71%	1.325	49,29%	2.688	1,97%
240	2006	KALIBAGOR	2.243	49,86%	2.256	50,14%	4.499	3,30%
241	2007	ARGOPENI	1.674	49,69%	1.695	50,31%	3.369	2,47%
242	2008	JATISARI	3.468	51,64%	3.248	48,36%	6.716	4,92%
243	2009	KALIREJO	2.357	51,46%	2.223	48,54%	4.580	3,36%
244	2011	ADIKARSO	2.156	51,20%	2.055	48,80%	4.211	3,09%
245	2014	KEMBARAN	1.086	51,47%	1.024	48,53%	2.110	1,55%
246	2015	SUMBERADI	1.368	50,02%	1.367	49,98%	2.735	2,00%
247	2016	WONOSARI	2.871	50,12%	2.857	49,88%	5.728	4,20%
248	2017	ROWOREJO	1.586	50,56%	1.551	49,44%	3.137	2,30%
249	2018	TANAHSARI	1.965	51,68%	1.837	48,32%	3.802	2,79%
250	2019	BANDUNG	1.975	51,51%	1.859	48,49%	3.834	2,81%
251	2020	CANDIMULYO	1.129	51,32%	1.071	48,68%	2.200	1,61%
252	2021	KALIJIREK	1.124	51,32%	1.066	48,68%	2.190	1,61%
253	2022	CANDIWULAN	1.470	50,95%	1.415	49,05%	2.885	2,11%
254	2023	KAWEDUSAN	1.348	51,93%	1.248	48,07%	2.596	1,90%
255	2025	KUTOSARI	3.060	48,91%	3.197	51,09%	6.257	4,59%
256	2027	GEMEKSEKTI	3.675	51,43%	3.470	48,57%	7.145	5,24%
257	2028	KARANGSARI	3.369	50,68%	3.278	49,32%	6.647	4,87%
258	2029	JEMUR	1.706	50,04%	1.703	49,96%	3.409	2,50%
<b>Jumlah</b>			<b>69.026</b>	<b>50,59%</b>	<b>67.420</b>	<b>49,41%</b>	<b>136.446</b>	<b>100,00%</b>

Sumber : Data Konsolidasi Bersih (DKB) Kementerian Dalam Negeri Semester II Tahun 2023

**Tabel 14. Jumlah Penduduk Per Desa Se-Kecamatan Pejagoan**

Kode Wilayah/Kabupaten : 33.05 KEBUMEN								
Kode Wilayah/Kecamatan : 33.05.13 PEJAGOAN								
No	Desa/Kelurahan		Laki-Laki		Perempuan		Jumlah Total	
	Kode	Nama	Jumlah	%	Jumlah	%	Desa/Kel	%
259	2001	LOGEDE	1.922	50,63%	1.874	49,37%	3.796	6,59%
260	2002	KUWAYUHAN	3.795	50,24%	3.759	49,76%	7.554	13,11%
261	2003	KEDAWUNG	4.871	51,22%	4.639	48,78%	9.510	16,50%
262	2004	PEJAGOAN	3.214	49,79%	3.241	50,21%	6.455	11,20%
263	2005	KEBULUSAN	2.588	50,44%	2.543	49,56%	5.131	8,90%
264	2006	ADITIRTO	1.747	51,20%	1.665	48,80%	3.412	5,92%
265	2007	KARANGPOH	1.800	51,78%	1.676	48,22%	3.476	6,03%
266	2008	JEMUR	2.832	52,42%	2.571	47,58%	5.403	9,38%
267	2009	PRIGI	1.151	50,66%	1.121	49,34%	2.272	3,94%
268	2010	KEBAGORAN	1.027	51,20%	979	48,80%	2.006	3,48%
269	2011	PENGARINGAN	373	51,17%	356	48,83%	729	1,27%
270	2012	PENIRON	3.443	51,08%	3.298	48,92%	6.741	11,70%
271	2013	WATULAWANG	590	51,66%	552	48,34%	1.142	1,98%
<b>Jumlah</b>			<b>29.353</b>	<b>50,94%</b>	<b>28.274</b>	<b>49,06%</b>	<b>57.627</b>	<b>100,00%</b>

Sumber : Data Konsolidasi Bersih (DKB) Kementerian Dalam Negeri Semester II Tahun 2023

**Tabel 15. Jumlah Penduduk Per Desa Se-Kecamatan Sruweng**

Kode Wilayah/Kabupaten : 33.05 KEBUMEN								
Kode Wilayah/Kecamatan : 33.05.14 SRUWENG								
No	Desa/Kelurahan		Laki-Laki		Perempuan		Jumlah Total	
	Kode	Nama	Jumlah	%	Jumlah	%	Desa/Kel	%
272	2001	MENGANTI	1.087	50,94%	1.047	49,06%	2.134	3,32%
273	2002	TRIKARSO	2.117	51,02%	2.032	48,98%	4.149	6,46%
274	2003	SIDOHARJO	1.584	49,72%	1.602	50,28%	3.186	4,96%
275	2004	GIWANGRETNO	2.172	49,75%	2.194	50,25%	4.366	6,80%
276	2005	JABRES	1.270	49,75%	1.283	50,25%	2.553	3,97%
277	2006	SRUWENG	1.692	49,06%	1.757	50,94%	3.449	5,37%
278	2007	KARANGGEDANG	1.253	50,04%	1.251	49,96%	2.504	3,90%
279	2008	PURWODESO	1.053	51,09%	1.008	48,91%	2.061	3,21%
280	2009	KLEPUSANGGAR	627	50,56%	613	49,44%	1.240	1,93%
281	2010	TANGGERAN	1.608	50,76%	1.560	49,24%	3.168	4,93%
282	2011	KARANGSARI	492	50,36%	485	49,64%	977	1,52%
283	2012	KARANGPULE	1.570	49,89%	1.577	50,11%	3.147	4,90%
284	2013	PAKURAN	1.673	51,75%	1.560	48,25%	3.233	5,03%
285	2014	PENGEMPON	2.221	51,16%	2.120	48,84%	4.341	6,76%
286	2015	KEJAWANG	1.383	51,37%	1.309	48,63%	2.692	4,19%
287	2016	KARANGJAMBU	704	49,09%	730	50,91%	1.434	2,23%
288	2017	SIDOAGUNG	3.520	50,68%	3.425	49,32%	6.945	10,81%
289	2018	PENUSUPAN	713	49,55%	726	50,45%	1.439	2,24%
290	2019	DONOSARI	1.333	50,65%	1.299	49,35%	2.632	4,10%
291	2020	PANDANSARI	3.563	50,57%	3.483	49,43%	7.046	10,97%
292	2021	CONDONGCAMPUR	791	51,03%	759	48,97%	1.550	2,41%
<b>Jumlah</b>			<b>32.426</b>	<b>50,47%</b>	<b>31.820</b>	<b>49,53%</b>	<b>64.246</b>	<b>100,00%</b>

Sumber : Data Konsolidasi Bersih (DKB) Kementerian Dalam Negeri Semester II Tahun 2023

**Tabel 16. Jumlah Penduduk Per Desa Se-Kecamatan Adimulyo**

Kode Wilayah/Kabupaten : 33.05 KEBUMEN								
Kode Wilayah/Kecamatan : 33.05.15 ADIMULYO								
No	Desa/Kelurahan		Laki-Laki		Perempuan		Jumlah Total	
	Kode	Nama	Jumlah	%	Jumlah	%	Desa/Kel	%
293	2001	SUGIHWARAS	971	52,12%	892	47,88%	1.863	4,77%
294	2002	TAMBAHARJO	940	51,17%	897	48,83%	1.837	4,70%
295	2003	TEPAKYANG	881	51,46%	831	48,54%	1.712	4,38%
296	2004	SIDOMULYO	744	48,82%	780	51,18%	1.524	3,90%
297	2005	WOJOSARI	621	48,82%	651	51,18%	1.272	3,26%
298	2006	CANDIWULAN	999	49,38%	1.024	50,62%	2.023	5,18%
299	2007	ADIKARTO	1.002	49,65%	1.016	50,35%	2.018	5,17%
300	2008	ADIMULYO	1.152	49,72%	1.165	50,28%	2.317	5,93%
301	2009	TEMANGGAL	509	49,23%	525	50,77%	1.034	2,65%
302	2010	JOHO	571	52,72%	512	47,28%	1.083	2,77%
303	2011	ADILUHUR	885	52,24%	809	47,76%	1.694	4,34%
304	2012	TEGALSARI	901	50,59%	880	49,41%	1.781	4,56%
305	2013	SEKARTEJA	562	51,32%	533	48,68%	1.095	2,80%
306	2014	KEMUJAN	681	48,92%	711	51,08%	1.392	3,56%
307	2015	MANGUNHARJO	710	48,97%	740	51,03%	1.450	3,71%
308	2016	BANYURATA	1.313	50,60%	1.282	49,40%	2.595	6,64%
309	2017	MELES	1.026	48,83%	1.075	51,17%	2.101	5,38%
310	2018	CARUBAN	944	48,68%	995	51,32%	1.939	4,97%
311	2019	BONJOK	693	50,77%	672	49,23%	1.365	3,50%
312	2020	ARJOMULYO	855	50,35%	843	49,65%	1.698	4,35%
313	2021	ARJOSARI	519	50,19%	515	49,81%	1.034	2,65%
314	2022	PEKUWON	742	47,99%	804	52,01%	1.546	3,96%
315	2023	SIDOMUKTI	1.298	48,43%	1.382	51,57%	2.680	6,86%
<b>Jumlah</b>			<b>19.519</b>	<b>49,98%</b>	<b>19.534</b>	<b>50,02%</b>	<b>39.053</b>	<b>100,00%</b>

Sumber : Data Konsolidasi Bersih (DKB) Kementerian Dalam Negeri Semester II Tahun 2023

**Tabel 17. Jumlah Penduduk Per Desa Se-Kecamatan Kuwarasan**

Kode Wilayah/Kabupaten : 33.05 KEBUMEN								
Kode Wilayah/Kecamatan : 33.05.16 KUWARASAN								
No	Desa/Kelurahan		Laki-Laki		Perempuan		Jumlah Total	
	Kode	Nama	Jumlah	%	Jumlah	%	Desa/Kel	%
316	2001	KAMULYAN	811	51,99%	749	48,01%	1.560	2,93%
317	2002	SIDOMUKTI	1.286	52,53%	1.162	47,47%	2.448	4,60%
318	2003	TAMBAKSARI	820	49,67%	831	50,33%	1.651	3,10%
319	2004	KALIPURWO	1.740	51,89%	1.613	48,11%	3.353	6,30%
320	2005	PURWODADI	1.083	50,35%	1.068	49,65%	2.151	4,04%
321	2006	PONDOKGEBANGSARI	999	51,28%	949	48,72%	1.948	3,66%
322	2007	KUWARASAN	1.402	50,80%	1.358	49,20%	2.760	5,18%
323	2008	HARJODOWO	822	52,09%	756	47,91%	1.578	2,96%
324	2009	LEMAHDUWUR	1.848	51,69%	1.727	48,31%	3.575	6,71%
325	2010	MADURESO	1.763	52,35%	1.605	47,65%	3.368	6,32%
326	2011	MANGLI	1.103	51,37%	1.044	48,63%	2.147	4,03%
327	2012	GANDUSARI	1.077	51,85%	1.000	48,15%	2.077	3,90%
328	2013	ORI	1.051	50,02%	1.050	49,98%	2.101	3,95%
329	2014	SERUT	692	48,84%	725	51,16%	1.417	2,66%
330	2015	BANJAREJA	1.591	49,70%	1.610	50,30%	3.201	6,01%
331	2016	GUMAWANG	1.157	51,08%	1.108	48,92%	2.265	4,25%
332	2017	WONoyoso	1.620	51,07%	1.552	48,93%	3.172	5,96%
333	2018	GUNUNGmuJil	2.074	49,71%	2.098	50,29%	4.172	7,83%
334	2019	KUWARU	1.169	51,29%	1.110	48,71%	2.279	4,28%
335	2020	BENDUNGAN	1.083	50,16%	1.076	49,84%	2.159	4,05%
336	2021	JATIMULYA	772	50,56%	755	49,44%	1.527	2,87%
337	2022	SAWANGAN	1.174	50,11%	1.169	49,89%	2.343	4,40%
<b>Jumlah</b>			<b>27.137</b>	<b>50,96%</b>	<b>26.115</b>	<b>49,04%</b>	<b>53.252</b>	<b>100,00%</b>

Sumber : Data Konsolidasi Bersih (DKB) Kementerian Dalam Negeri Semester II Tahun 2023

**Tabel 18. Jumlah Penduduk Per Desa Se-Kecamatan Rowokele**

<b>Kode Wilayah/Kabupaten : 33.05 KEBUMEN</b>								
<b>Kode Wilayah/Kecamatan : 33.05.17 ROWOKELE</b>								
No	Desa/Kelurahan		Laki-Laki		Perempuan		Jumlah Total	
	Kode	Nama	Jumlah	%	Jumlah	%	Desa/Kel	%
338	2001	REDISARI	2.076	50,40%	2.043	49,60%	4.119	7,65%
339	2002	KALISARI	2.121	52,00%	1.958	48,00%	4.079	7,58%
340	2003	PRINGTUTUL	2.591	50,03%	2.588	49,97%	5.179	9,62%
341	2004	ROWOKELE	2.235	49,73%	2.259	50,27%	4.494	8,35%
342	2005	BUMIAGUNG	2.305	50,82%	2.231	49,18%	4.536	8,43%
343	2006	JATILUHUR	1.235	49,34%	1.268	50,66%	2.503	4,65%
344	2007	KRETEK	1.938	50,71%	1.884	49,29%	3.822	7,10%
345	2008	SUKOMULYO	3.363	51,09%	3.220	48,91%	6.583	12,23%
346	2009	GIYANTI	3.399	50,33%	3.354	49,67%	6.753	12,54%
347	2010	WONOHARJO	3.684	50,74%	3.576	49,26%	7.260	13,49%
348	2011	WAGIRPANDAN	2.282	50,67%	2.222	49,33%	4.504	8,37%
<b>Jumlah</b>			<b>27.229</b>	<b>50,58%</b>	<b>26.603</b>	<b>49,42%</b>	<b>53.832</b>	<b>100,00%</b>

Sumber : Data Konsolidasi Bersih (DKB) Kementerian Dalam Negeri Semester II Tahun 2023

**Tabel 19. Jumlah Penduduk Per Desa Se-Kecamatan Sempor**

Kode Wilayah/Kabupaten : 33.05 KEBUMEN								
Kode Wilayah/Kecamatan : 33.05.18 SEMPOR								
No	Desa/Kelurahan		Laki-Laki		Perempuan		Jumlah Total	
	Kode	Nama	Jumlah	%	Jumlah	%	Desa/Kel	%
349	2001	SIDOHARUM	2.506	51,29%	2.380	48,71%	4.886	6,70%
350	2002	SELOKERTO	2.558	50,03%	2.555	49,97%	5.113	7,02%
351	2003	KALIBEJI	2.622	51,44%	2.475	48,56%	5.097	6,99%
352	2004	JATINEGARA	2.788	50,02%	2.786	49,98%	5.574	7,65%
353	2005	BEJIRUYUNG	1.811	50,60%	1.768	49,40%	3.579	4,91%
354	2006	PEKUNCEN	1.426	49,09%	1.479	50,91%	2.905	3,99%
355	2007	KEDUNGJATI	1.578	51,48%	1.487	48,52%	3.065	4,21%
356	2008	SEMALI	1.551	51,73%	1.447	48,27%	2.998	4,11%
357	2009	BONOSARI	1.213	49,84%	1.221	50,16%	2.434	3,34%
358	2010	SEMPOR	2.281	50,29%	2.255	49,71%	4.536	6,22%
359	2011	TUNJUNGSETO	3.431	50,79%	3.324	49,21%	6.755	9,27%
360	2012	SAMPANG	4.236	51,61%	3.972	48,39%	8.208	11,26%
361	2013	DONOROJO	2.720	50,50%	2.666	49,50%	5.386	7,39%
362	2014	KEDUNGWRINGIN	1.790	50,68%	1.742	49,32%	3.532	4,85%
363	2015	KENTENG	2.340	50,25%	2.317	49,75%	4.657	6,39%
364	2016	SOMAGEDE	2.142	51,66%	2.004	48,34%	4.146	5,69%
<b>Jumlah</b>			<b>36.993</b>	<b>50,77%</b>	<b>35.878</b>	<b>49,23%</b>	<b>72.871</b>	<b>100,00%</b>

Sumber : Data Konsolidasi Bersih (DKB) Kementerian Dalam Negeri Semester II Tahun 2023

**Tabel 20. Jumlah Penduduk Per Desa/Kelurahan Se-Kecamatan Gombong**

Kode Wilayah/Kabupaten : 33.05 KEBUMEN								
Kode Wilayah/Kecamatan : 33.05.19 GOMBONG								
No	Desa/Kelurahan		Laki-Laki		Perempuan		Jumlah Total	
	Kode	Nama	Jumlah	%	Jumlah	%	Desa/Kel	%
365	1008	GOMBONG	2.379	48,52%	2.524	51,48%	4.903	9,67%
366	1009	WONOKRIYO	2.895	49,64%	2.937	50,36%	5.832	11,50%
367	2001	KALITENGAH	2.619	50,17%	2.601	49,83%	5.220	10,29%
368	2002	KEMUKUS	1.805	49,85%	1.816	50,15%	3.621	7,14%
369	2003	BANJARSARI	971	49,04%	1.009	50,96%	1.980	3,90%
370	2004	PANJANGSARI	1.043	49,17%	1.078	50,83%	2.121	4,18%
371	2005	PATEMON	1.514	50,98%	1.456	49,02%	2.970	5,86%
372	2006	KEDUNGPUJI	1.646	50,87%	1.590	49,13%	3.236	6,38%
373	2007	WERO	1.720	48,56%	1.822	51,44%	3.542	6,99%
374	2010	SEMONDO	1.860	50,72%	1.807	49,28%	3.667	7,23%
375	2011	SEMANDING	2.674	49,20%	2.761	50,80%	5.435	10,72%
376	2012	SIDAYU	1.270	50,76%	1.232	49,24%	2.502	4,93%
377	2013	WONOSIGRO	1.139	51,66%	1.066	48,34%	2.205	4,35%
378	2014	KLOPOGODO	1.742	50,16%	1.731	49,84%	3.473	6,85%
<b>Jumlah</b>			<b>25.277</b>	<b>49,85%</b>	<b>25.430</b>	<b>50,15%</b>	<b>50.707</b>	<b>100,00%</b>

Sumber : Data Konsolidasi Bersih (DKB) Kementerian Dalam Negeri Semester II Tahun 2023

**Tabel 21. Jumlah Penduduk Per Desa/Kelurahan Se-Kecamatan Karanganyar**

Kabupaten/Kota : 33.05 KEBUMEN								
Kode Wilayah/Kecamatan : 33.05.20 KARANGANYAR								
No	Desa/Kelurahan		Laki-Laki		Perempuan		Jumlah Total	
	Kode	Nama	Jumlah	%	Jumlah	%	Desa/Kel	%
379	1002	PANJATAN	817	50,31%	807	49,69%	1.624	4,21%
380	1003	KARANGANYAR	1.996	50,25%	1.976	49,75%	3.972	10,30%
381	1004	JATILUHUR	1.387	50,71%	1.348	49,29%	2.735	7,09%
382	1007	PLARANGAN	2.559	49,55%	2.605	50,45%	5.164	13,39%
383	2001	SIDOMULYO	861	50,74%	836	49,26%	1.697	4,40%
384	2005	CANDI	1.722	50,00%	1.722	50,00%	3.444	8,93%
385	2006	GIRIPURNO	1.655	50,75%	1.606	49,25%	3.261	8,46%
386	2008	KARANGKEMIRI	1.017	50,88%	982	49,12%	1.999	5,18%
387	2009	WONOREJO	1.924	51,31%	1.826	48,69%	3.750	9,73%
388	2010	GRENGGENG	3.085	50,00%	3.085	50,00%	6.170	16,00%
389	2011	POHKUMBANG	2.434	51,31%	2.310	48,69%	4.744	12,30%
<b>Jumlah</b>			<b>19.457</b>	<b>50,46%</b>	<b>19.103</b>	<b>49,54%</b>	<b>38.560</b>	<b>100,00%</b>

Sumber : Data Konsolidasi Bersih (DKB) Kementerian Dalam Negeri Semester II Tahun 2023

**Tabel 22. Jumlah Penduduk Per Desa Se-Kecamatan Karanggayam**

Kode Wilayah/Kabupaten : 33.05 KEBUMEN								
Kode Wilayah/Kecamatan : 33.05.21 KARANGGAYAM								
No	Desa/Kelurahan		Laki-Laki		Perempuan		Jumlah Total	
	Kode	Nama	Jumlah	%	Jumlah	%	Desa/Kel	%
390	2001	KARANGGAYAM	3.146	50,76%	3.052	49,24%	6.198	9,89%
391	2002	KAJORAN	2.017	50,82%	1.952	49,18%	3.969	6,33%
392	2003	KARANGTENGAH	431	51,25%	410	48,75%	841	1,34%
393	2004	KARANGMAJA	858	51,59%	805	48,41%	1.663	2,65%
394	2005	PENIMBUN	1.373	50,93%	1.323	49,07%	2.696	4,30%
395	2006	KALIREJO	1.737	49,76%	1.754	50,24%	3.491	5,57%
396	2007	PAGEBANGAN	635	50,60%	620	49,40%	1.255	2,00%
397	2008	CLAPAR	1.214	50,90%	1.171	49,10%	2.385	3,80%
398	2009	LOGANDU	2.614	51,55%	2.457	48,45%	5.071	8,09%
399	2010	KEBAKALAN	1.704	51,00%	1.637	49,00%	3.341	5,33%
400	2011	KARANGREJO	986	50,33%	973	49,67%	1.959	3,12%
401	2012	WONOTIRTO	1.418	51,56%	1.332	48,44%	2.750	4,39%
402	2013	KALIBENING	1.783	50,13%	1.774	49,87%	3.557	5,67%
403	2014	GUNUNGSARI	2.405	52,24%	2.199	47,76%	4.604	7,34%
404	2015	GINANDONG	1.259	50,06%	1.256	49,94%	2.515	4,01%
405	2016	BINANGUN	765	52,61%	689	47,39%	1.454	2,32%
406	2017	GLONTOR	2.308	52,40%	2.097	47,60%	4.405	7,03%
407	2018	SELOGIRI	2.874	51,02%	2.759	48,98%	5.633	8,98%
408	2019	GIRITIRTO	2.505	50,99%	2.408	49,01%	4.913	7,84%
<b>Jumlah</b>			<b>32.032</b>	<b>51,09%</b>	<b>30.668</b>	<b>48,91%</b>	<b>62.700</b>	<b>100,00%</b>

Sumber : Data Konsolidasi Bersih (DKB) Kementerian Dalam Negeri Semester II Tahun 2023

**Tabel 23. Jumlah Penduduk Per Desa Se-Kecamatan Sadang**

Kode Wilayah/Kabupaten : 33.05 KEBUMEN								
Kode Wilayah/Kecamatan : 33.05.22 SADANG								
No	Desa/Kelurahan		Laki-Laki		Perempuan		Jumlah Total	
	Kode	Nama	Jumlah	%	Jumlah	%	Desa/Kel	%
409	2001	PUCANGAN	2.158	51,03%	2.071	48,97%	4.229	17,57%
410	2002	SEBORO	4.269	51,61%	4.002	48,39%	8.271	34,37%
411	2003	WONOSARI	1.457	51,78%	1.357	48,22%	2.814	11,69%
412	2004	SADANGKULON	1.772	51,66%	1.658	48,34%	3.430	14,25%
413	2005	CANGKRING	818	51,16%	781	48,84%	1.599	6,64%
414	2006	SADANGWETAN	885	50,72%	860	49,28%	1.745	7,25%
415	2007	KEDUNGGONG	1.032	52,12%	948	47,88%	1.980	8,23%
<b>Jumlah</b>			12.391	51,48%	11.677	48,52%	24.068	100,00%

Sumber : Data Konsolidasi Bersih (DKB) Kementerian Dalam Negeri Semester II Tahun 2023

**Tabel 24. Jumlah Penduduk Per Desa Se-Kecamatan Bonorowo**

Kode Wilayah/Kabupaten : 33.05 KEBUMEN								
Kode Wilayah/Kecamatan : 33.05.23 BONOROWO								
No	Desa/Kelurahan		Laki-Laki		Perempuan		Jumlah Total	
	Kode	Nama	Jumlah	%	Jumlah	%	Desa/Kel	%
416	2001	PATUKREJO	1.552	50,90%	1.497	49,10%	3.049	13,44%
417	2002	NGASINAN	1.334	51,89%	1.237	48,11%	2.571	11,33%
418	2003	PUJODADI	839	51,22%	799	48,78%	1.638	7,22%
419	2004	BALOREJO	661	49,59%	672	50,41%	1.333	5,87%
420	2005	ROWOSARI	536	50,14%	533	49,86%	1.069	4,71%
421	2006	TLOGOREJO	526	50,63%	513	49,37%	1.039	4,58%
422	2007	BONOROWO	877	51,59%	823	48,41%	1.700	7,49%
423	2008	SIRNOBOYO	1.252	50,24%	1.240	49,76%	2.492	10,98%
424	2009	BONJOKIDUL	1.023	50,05%	1.021	49,95%	2.044	9,01%
425	2010	BONJOKLOR	1.696	51,98%	1.567	48,02%	3.263	14,38%
426	2011	MRENTUL	1.253	50,26%	1.240	49,74%	2.493	10,99%
<b>Jumlah</b>			11.549	50,90%	11.142	49,10%	22.691	100,00%

Sumber : Data Konsolidasi Bersih (DKB) Kementerian Dalam Negeri Semester II Tahun 2023

**Tabel 25. Jumlah Penduduk Per Desa Se-Kecamatan Padureso**

Kode Wilayah/Kabupaten : 33.05 KEBUMEN								
Kode Wilayah/Kecamatan : 33.05.24 PADURES0								
No	Desa/Kelurahan		Laki-Laki		Perempuan		Jumlah Total	
	Kode	Nama	Jumlah	%	Jumlah	%	Desa/Kel	%
427	2001	PEJENGKOLAN	604	50,93%	582	49,07%	1.186	6,79%
428	2002	BALINGASAL	1.366	49,28%	1.406	50,72%	2.772	15,88%
429	2003	MERDEN	1.224	51,52%	1.152	48,48%	2.376	13,61%
430	2004	KALIJERING	404	52,13%	371	47,87%	775	4,44%
431	2005	KALIGUBUG	681	51,71%	636	48,29%	1.317	7,54%
432	2006	SIDOTOTO	955	51,01%	917	48,99%	1.872	10,72%
433	2007	RAHAYU	1.012	52,54%	914	47,46%	1.926	11,03%
434	2008	SENDANGDALEM	1.566	49,60%	1.591	50,40%	3.157	18,08%
435	2009	PADURES0	1.043	50,24%	1.033	49,76%	2.076	11,89%
<b>Jumlah</b>			8.855	50,72%	8602	49,28%	17.457	100,00%

Sumber : Data Konsolidasi Bersih (DKB) Kementerian Dalam Negeri Semester II Tahun 2023

**Tabel 26. Jumlah Penduduk Per Desa Se-Kecamatan Poncowarno**

Kode Wilayah/Kabupaten : 33.05 KEBUMEN								
Kode Wilayah/Kecamatan : 33.05.25 PONCOWARNO								
No	Desa/Kelurahan		Laki-Laki		Perempuan		Jumlah Total	
	Kode	Nama	Jumlah	%	Jumlah	%	Desa/Kel	%
436	2001	JATIPURUS	635	51,75%	592	48,25%	1.227	6,25%
437	2002	LEREPKEBUMEN	974	51,10%	932	48,90%	1.906	9,71%
438	2003	BLATER	817	51,09%	782	48,91%	1.599	8,15%
439	2004	PONCOWARNO	787	49,87%	791	50,13%	1.578	8,04%
440	2005	TEGALREJO	444	50,28%	439	49,72%	883	4,50%
441	2006	JEMBANGAN	1.078	51,07%	1.033	48,93%	2.111	10,76%
442	2007	KEDUNGOWO	251	49,80%	253	50,20%	504	2,57%
443	2008	KARANGTENGAH	1.049	50,29%	1.037	49,71%	2.086	10,63%
444	2009	TIRTOMOYO	1.407	51,65%	1.317	48,35%	2.724	13,88%
445	2010	SOKA	1.712	51,86%	1.589	48,14%	3.301	16,82%
446	2011	KEBAPANGAN	854	50,09%	851	49,91%	1.705	8,69%
<b>Jumlah</b>			10.008	51,00%	9616	49,00%	19.624	100,00%

Sumber : Data Konsolidasi Bersih (DKB) Kementerian Dalam Negeri Semester II Tahun 2023

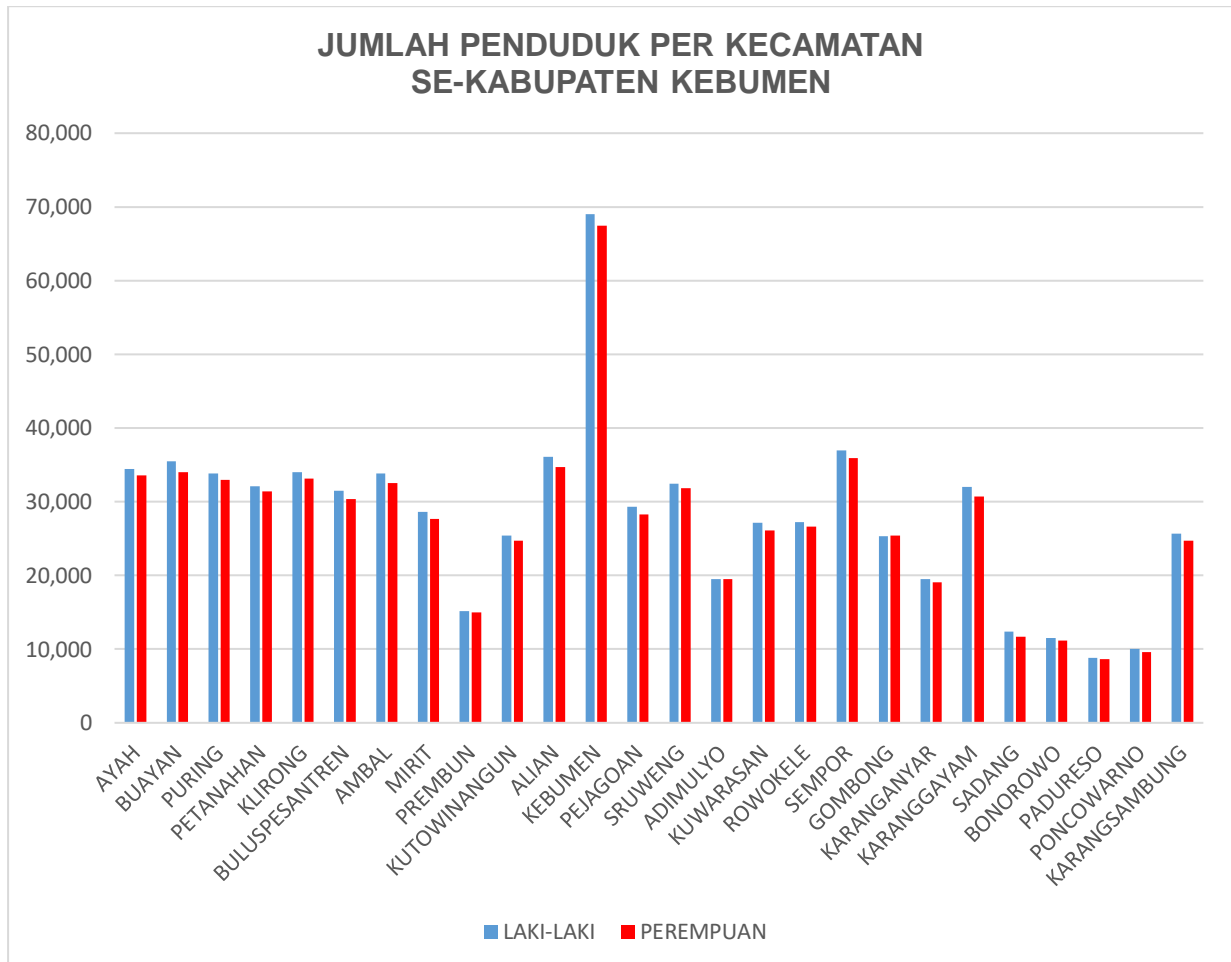
**Tabel 27. Jumlah Penduduk Per Desa Se-Kecamatan Karangsambung**

Kode Wilayah/Kabupaten : 33.05 KEBUMEN								
Kode Wilayah/Kecamatan : 33.05.26 KARANGSAMBUNG								
No	Desa/Kelurahan		Laki-Laki		Perempuan		Jumlah Total	
	Kode	Nama	Jumlah	%	Jumlah	%	Desa/Kel	%
447	2001	WIDORO	2.058	51,83%	1.913	48,2%	3.971	7,89%
448	2002	SELING	740	48,88%	774	51,1%	1.514	3,01%
449	2003	PENCIL	259	48,05%	280	51,9%	539	1,07%
450	2004	KEDUNGWARU	873	50,11%	869	49,9%	1.742	3,46%
451	2005	KALIGENDING	2.468	50,87%	2.384	49,1%	4.852	9,63%
452	2006	PLUMBON	3.238	51,03%	3.107	49,0%	6.345	12,60%
453	2007	PUJOTIRTO	2.907	51,31%	2.759	48,7%	5.666	11,25%
454	2008	WADASMALANG	3.752	50,34%	3.702	49,7%	7.454	14,80%
455	2009	TLEPOK	1.034	51,57%	971	48,4%	2.005	3,98%
456	2010	KALISANA	1.660	51,84%	1.542	48,2%	3.202	6,36%
457	2011	LANGSE	1.888	52,10%	1.736	47,9%	3.624	7,20%
458	2012	BANIORO	1.108	50,23%	1.098	49,8%	2.206	4,38%
459	2013	KARANGSAMBUNG	2.614	50,71%	2.541	49,3%	5.155	10,24%
460	2014	TOTOGAN	1.043	50,02%	1.042	50,0%	2.085	4,14%
<b>Jumlah</b>			<b>25.642</b>	<b>50,92%</b>	<b>24.718</b>	<b>49,1%</b>	<b>50.360</b>	<b>100,00%</b>

Sumber : Data Konsolidasi Bersih (DKB) Kementerian Dalam Negeri Semester II Tahun 2023

**Grafik 1.**

**Jumlah Penduduk Per Kecamatan Se-Kabupaten Kebumen**



Sumber : Data Konsolidasi Bersih (DKB) Kementerian Dalam Negeri Semester II Tahun 2023

**Tabel 28. Jumlah Kepala Keluarga Per Kecamatan  
Se-Kabupaten Kebumen**

No	Kecamatan		Laki-Laki	Perempuan	Jumlah
	Kode	Nama			
1	33.05.01	AYAH	19.217	3.569	22.786
2	33.05.02	BUAYAN	19.366	4.093	23.459
3	33.05.03	PURING	18.758	3.881	22.639
4	33.05.04	PETANAHAH	17.449	3.865	21.314
5	33.05.05	KLIRONG	18.158	4.015	22.173
6	33.05.06	BULUSPESANTREN	16.955	3.385	20.340
7	33.05.07	AMBAL	17.898	3.514	21.412
8	33.05.08	MIRIT	15.366	3.301	18.667
9	33.05.09	PREMBUN	8.141	2.227	10.368
10	33.05.10	KUTOWINANGUN	13.411	3.229	16.640
11	33.05.11	ALIAN	18.246	3.813	22.059
12	33.05.12	KEBUMEN	35.176	8.680	43.856
13	33.05.13	PEJAGOAN	15.149	3.172	18.321
14	33.05.14	SRUWENG	16.983	4.061	21.044
15	33.05.15	ADIMULYO	10.880	2.844	13.724
16	33.05.16	KUWARASAN	14.585	3.242	17.827
17	33.05.17	ROWOKELE	14.631	3.197	17.828
18	33.05.18	SEMPOR	19.335	4.315	23.650
19	33.05.19	GOMBONG	13.711	4.354	18.065
20	33.05.20	KARANGANYAR	10.426	2.863	13.289
21	33.05.21	KARANGGAYAM	17.176	2.819	19.995
22	33.05.22	SADANG	6.848	1.103	7.951
23	33.05.23	BONOROWO	6.233	1.479	7.712
24	33.05.24	PADURESO	4.882	878	5.760
25	33.05.25	PONCOWARNO	5.195	888	6.083
26	33.05.26	KARANGSAMBUNG	13.506	2.777	16.283
<b>Jumlah</b>			<b>387.681</b>	<b>85.564</b>	<b>473.245</b>

Sumber : Data Konsolidasi Bersih (DKB) Kementerian Dalam Negeri Semester II Tahun 2023

Jumlah kepala keluarga Kabupaten Kebumen berdasarkan data yang sudah terkonsolidasi bersih oleh Kementerian Dalam Negeri sampai dengan 31 Desember 2023 adalah 473.245 kepala keluarga yang terdiri dari 387.681 laki-laki dan 85.564 perempuan.

**Tabel 29. Jumlah Kepala Keluarga Per Desa Se-Kecamatan Ayah**

Kode Wilayah/Kabupaten : 33.05 KEBUMEN					
Kode Wilayah/Kecamatan : 33.05.01 AYAH					
No	Desa/Kelurahan		Laki-Laki	Perempuan	Jumlah Total
	Kode	Nama			
1	2001	ARGOPENI	1.117	154	1.271
2	2002	KARANGDUWUR	1.536	205	1.741
3	2003	SRATI	1.149	160	1.309
4	2004	PASIR	890	99	989
5	2005	JINTUNG	774	96	870
6	2006	BANJARARJO	700	92	792
7	2007	ARGOSARI	1.304	227	1.531
8	2008	WATUKELIR	855	135	990
9	2009	KALIBANGKANG	1.054	190	1.244
10	2010	TLOGOSARI	815	156	971
11	2011	KALIPOH	964	187	1.151
12	2012	AYAH	564	123	687
13	2013	CANDIRENGGO	1.697	363	2.060
14	2014	MANGUNWENI	955	233	1.188
15	2015	JATIJAJAR	2.118	538	2.656
16	2016	DEMANGSARI	1.569	351	1.920
17	2017	BULUREJO	780	175	955
18	2018	KEDUNGWERU	376	85	461
<b>Jumlah</b>			<b>19.217</b>	<b>3.569</b>	<b>22.786</b>

Sumber : Data Konsolidasi Bersih (DKB) Kementerian Dalam Negeri Semester II Tahun 2023

**Tabel 30. Jumlah Kepala Keluarga Per Per Desa Se-Kecamatan Buayan**

Kode Wilayah/Kabupaten : 33.05 KEBUMEN					
Kode Wilayah/Kecamatan : 33.05.02 BUAYAN					
No	Desa/Kelurahan		Laki-Laki	Perempuan	Jumlah Total
	Kode	Nama			
19	2001	KARANGBOLONG	767	117	884
20	2002	JLADRI	1.126	229	1.355
21	2003	ADIWARNO	737	160	897
22	2004	RANGKAH	512	107	619
23	2005	WONODADI	598	107	705
24	2006	GEBLUG	427	96	523
25	2007	ROGODADI	568	125	693
26	2008	PAKURAN	621	123	744
27	2009	BUAYAN	744	186	930
28	2010	SIKAYU	1.841	371	2.212
29	2011	KARANGSARI	529	124	653
30	2012	ROGODONO	986	248	1.234
31	2013	BANYUMUDAL	1.542	325	1.867
32	2014	TUGU	1.378	316	1.694
33	2015	NOGORAJI	1.708	321	2.029
34	2016	MERGOSONO	882	179	1.061
35	2017	SEMAMPIR	410	75	485
36	2018	JOGOMULYO	1.225	220	1.445
37	2019	PURBOWANGI	1.756	412	2.168
38	2020	JATIROTO	1.009	252	1.261
<b>Jumlah</b>			<b>19.366</b>	<b>4.093</b>	<b>23.459</b>

Sumber : Data Konsolidasi Bersih (DKB) Kementerian Dalam Negeri Semester II Tahun 2023

**Tabel 31. Jumlah Kepala Keluarga Per Desa Se-Kecamatan Puring**

Kode Wilayah/Kabupaten : 33.05 KEBUMEN					
Kode Wilayah/Kecamatan : 33.05.02 PURING					
No	Kode	Desa/Kelurahan	Laki-Laki	Perempuan	Jumlah Total
39	2001	TAMBAKMULYO	1.870	303	2.173
40	2002	SUROREJAN	1.360	253	1.613
41	2003	WALUYOREJO	1.194	239	1.433
42	2004	SIDOHARJO	794	133	927
43	2005	PULIHARJO	801	207	1.008
44	2006	PURWOSARI	1.078	245	1.323
45	2007	ARJOWINANGUN	471	103	574
46	2008	KRANDEGAN	894	189	1.083
47	2009	KALENG	884	232	1.116
48	2010	TUKINGGEDONG	596	131	727
49	2011	PURWOHARJO	443	111	554
50	2012	BANJAREJO	1.296	267	1.563
51	2013	WETONKULON	527	100	627
52	2014	PESURUHAN	201	38	239
53	2015	WETONWETAN	584	103	687
54	2016	KEDALEMANKULON	617	117	734
55	2017	KEDALEMANWETAN	783	156	939
56	2018	SRUSUHJURUTENGAH	391	116	507
57	2019	SITIADI	1.114	271	1.385
58	2020	BUMIREJO	834	137	971
59	2021	MADUREJO	708	172	880
60	2022	SIDOBUNDER	692	127	819
61	2023	SIDODADI	626	131	757
<b>Jumlah</b>			<b>18.758</b>	<b>3.881</b>	<b>22.639</b>

Sumber : Data Konsolidasi Bersih (DKB) Kementerian Dalam Negeri Semester II Tahun 2023

**Tabel 32. Jumlah Kepala Keluarga Per Desa Se-Kecamatan Petanahan**

Kode Wilayah/Kabupaten : 33.05 KEBUMEN					
Kode Wilayah/Kecamatan : 33.05.02 PETANAHAN					
No	Desa/Kelurahan		Laki-Laki	Perempuan	Jumlah Total
	Kode	Nama			
62	2001	KARANGREJO	1.433	288	1.721
63	2002	KARANGGADUNG	800	181	981
64	2003	TEGALRETNO	685	134	819
65	2004	AMPELSARI	553	116	669
66	2005	MUNGGU	966	188	1.154
67	2006	KEWANGUNAN	943	225	1.168
68	2007	KARANGDUWUR	1.320	305	1.625
69	2008	PETANAHAN	1.072	313	1.385
70	2009	KEBONSARI	398	87	485
71	2010	GROGOLPENATUS	843	211	1.054
72	2011	GROGOLBENINGSARI	1.109	216	1.325
73	2012	JOGOMERTAN	1.112	229	1.341
74	2013	TANJUNGSARI	1.195	244	1.439
75	2014	SIDOMULYO	648	161	809
76	2015	GRUJUGAN	521	104	625
77	2016	KRITIG	791	170	961
78	2017	NAMPUDADI	655	140	795
79	2018	TRESNOREJO	349	87	436
80	2019	PODOURIP	422	108	530
81	2020	JATIMULYO	798	186	984
82	2021	BANJARWINANGUN	836	172	1.008
<b>Jumlah</b>			<b>17.449</b>	<b>3.865</b>	<b>21.314</b>

Sumber : Data Konsolidasi Bersih (DKB) Kementerian Dalam Negeri Semester II Tahun 2023

**Tabel 33. Jumlah Kepala Keluarga Per Desa Se-Kecamatan Klirong**

<b>Kode Wilayah/Kabupaten : 33.05 KEBUMEN</b>					
<b>Kode Wilayah/Kecamatan : 33.05.05 KLIRONG</b>					
No	Desa/Kelurahan		Laki-Laki	Perempuan	Jumlah Total
	Kode	Nama			
83	2001	JOGOSIMO	1.043	219	1.262
84	2002	TANGGULANGIN	1.064	195	1.259
85	2003	PANDANLOR	837	125	962
86	2004	TAMBAKPROGATEN	781	175	956
87	2005	GEBANGSARI	647	128	775
88	2006	KLEGENREJO	994	239	1.233
89	2007	BENDOGARAP	475	121	596
90	2008	KEDUNGSARI	838	203	1.041
91	2009	JERUKAGUNG	745	189	934
92	2010	KLEGENWONOSARI	614	177	791
93	2011	KLIRONG	509	118	627
94	2012	KALIWUNGU	485	120	605
95	2013	JATIMALANG	600	144	744
96	2014	KARANGGLONGGONG	192	57	249
97	2015	RANTEREJO	512	97	609
98	2016	WOTBUWONO	779	172	951
99	2017	TAMBAKAGUNG	661	179	840
100	2018	SITIREJO	412	101	513
101	2019	GADUNGREJO	543	109	652
102	2020	DOROWATI	937	207	1.144
103	2021	BUMIHARJO	969	233	1.202
104	2022	KEBADONGAN	889	156	1.045
105	2023	PODOLUHUR	1.230	273	1.503
106	2024	KEDUNGWINANGUN	1.402	278	1.680
<b>Jumlah</b>			<b>18.158</b>	<b>4.015</b>	<b>22.173</b>

Sumber : Data Konsolidasi Bersih (DKB) Kementerian Dalam Negeri Semester II Tahun 2023

**Tabel 34. Jumlah Kepala Keluarga Per Desa Se-Kecamatan Buluspesantren**

Kode Wilayah/Kabupaten : 33.05 KEBUMEN					
Kode Wilayah/Kecamatan : 33.05.06 BULUSPESANTREN					
No	Desa/Kelurahan		Laki-Laki	Perempuan	Jumlah Total
	Kode	Nama			
107	2001	AYAMPUTIH	1.402	228	1.630
108	2002	SETROJENAR	882	160	1.042
109	2003	BRECONG	1.354	215	1.569
110	2004	BANJURPASAR	979	179	1.158
111	2005	INDROSARI	329	91	420
112	2006	BULUSPESANTREN	447	89	536
113	2007	BANJURMUKADAN	384	78	462
114	2008	WALUYO	1.243	218	1.461
115	2009	BOCOR	1.144	207	1.351
116	2010	MADURETNO	680	148	828
117	2011	AMBALKUMOLO	639	127	766
118	2012	RANTEWRINGIN	949	204	1.153
119	2013	TAMBAKREJO	476	102	578
120	2014	SANGUBANYU	934	179	1.113
121	2015	ARJOWINANGUN	307	42	349
122	2016	AMPIH	678	179	857
123	2017	JOGOPATEN	764	185	949
124	2018	KLAPASAWIT	1.107	291	1.398
125	2019	SIDOMORO	1.182	252	1.434
126	2020	TANJUNGREJO	556	87	643
127	2021	TANJUNGSARI	519	124	643
<b>Jumlah</b>			<b>16.955</b>	<b>3.385</b>	<b>20.340</b>

Sumber : Data Konsolidasi Bersih (DKB) Kementerian Dalam Negeri Semester II Tahun 2023

**Tabel 35. Jumlah Kepala Keluarga Per Desa Se-Kecamatan Ambal**

Kode Wilayah/Kabupaten: 33.05 KEBUMEN					
Kode Wilayah/Kecamatan : 33.05.07 AMBAL					
No	Desa/Kelurahan		Laki-Laki	Perempuan	Jumlah Total
	Kode	Nama			
128	2001	ENTAK	623	80	703
129	2002	PLEMPUKANKEMBARAN	325	73	398
130	2003	KENOYOJAYAN	482	59	541
131	2004	AMBALRESMI	1.185	261	1.446
132	2005	KAIBONPETANGKURAN	597	76	673
133	2006	KAIBON	637	95	732
134	2007	SUMBERJATI	587	103	690
135	2008	BLENGORWETAN	528	108	636
136	2009	BLENGORKULON	644	116	760
137	2010	BENERWETAN	446	85	531
138	2011	BENERKULON	847	129	976
139	2012	AMBALKLIWONAN	598	119	717
140	2013	PASARSENEN	506	76	582
141	2014	PUCANGAN	426	76	502
142	2015	AMBALKEBREK	401	63	464
143	2016	GONDANGLEGI	724	108	832
144	2017	BANJARSARI	256	80	336
145	2018	LAJER	505	124	629
146	2019	SINGOSARI	535	97	632
147	2020	SIDOLUHUR	1.098	207	1.305
148	2021	SINUNGREJO	570	138	708
149	2022	AMBARWINANGUN	489	141	630
150	2023	PENEKET	460	98	558
151	2024	SIDOREJO	309	79	388
152	2025	SIDOMULYO	460	98	558
153	2026	SIDOMUKTI	634	159	793
154	2027	PRASUTAN	348	77	425
155	2028	KRADENAN	327	65	392
156	2029	PAGEDANGAN	725	132	857
157	2030	SUROBAYAN	602	129	731
158	2031	DUKUHREJOSARI	547	137	684
159	2032	KEMBANGSAWIT	477	126	603
<b>Jumlah</b>			<b>17.898</b>	<b>3.514</b>	<b>21.412</b>

Sumber : Data Konsolidasi Bersih (DKB) Kementerian Dalam Negeri Semester II Tahun 2023

**Tabel 36. Jumlah Kepala Keluarga Per Desa Se-Kecamatan Mirit**

Kode Wilayah/Kabupaten : 33.05 KEBUMEN					
Kode Wilayah/Kecamatan : 33.05.08 MIRIT					
No	Desa/Kelurahan		Laki-Laki	Perempuan	Jumlah Total
	Kode	Nama			
160	2001	MIRITPETIKUSAN	512	95	607
161	2002	TLOGODEPOK	904	187	1.091
162	2003	MIRIT	572	134	706
163	2004	TLOGOPRAGOTO	609	120	729
164	2005	LEMBUPURWO	1.297	224	1.521
165	2006	WIROMARTAN	652	129	781
166	2007	ROWO	577	132	709
167	2008	SINGOYUDAN	469	114	583
168	2009	WERGONAYAN	763	125	888
169	2010	SELOTUMPENG	948	136	1.084
170	2011	SITIBENTAR	630	148	778
171	2012	KARANGGEDE	478	92	570
172	2013	KERTODESO	995	261	1.256
173	2014	PATUKREJOMULYO	400	65	465
174	2015	PATUKGAWEMULYO	624	120	744
175	2016	MANGUNRANAN	635	157	792
176	2017	PEKUTAN	611	149	760
177	2018	WIROGATEN	946	169	1.115
178	2019	WINONG	476	127	603
179	2020	NGABEAN	1.121	280	1.401
180	2021	SARWOGADUNG	825	241	1.066
181	2022	KRUBUNGAN	322	96	418
<b>Jumlah</b>			<b>15.366</b>	<b>3.301</b>	<b>18.667</b>

Sumber : Data Konsolidasi Bersih (DKB) Kementerian Dalam Negeri Semester II Tahun 2023

**Tabel 37. Jumlah Kepala Keluarga Per Desa Se-Kecamatan Prembun**

Kode Wilayah/Kabupaten : 33.05 KEBUMEN					
Kode Wilayah/Kecamatan : 33.05.09 PREMBUN					
No	Desa/Kelurahan		Laki-Laki	Perempuan	Jumlah Total
	Kode	Nama			
182	2001	TERSOBO	754	234	988
183	2002	PREMBUN	1.087	348	1.435
184	2003	KABEKELAN	599	233	832
185	2004	TUNGALROSO	719	183	902
186	2005	KEDUNGWARU	375	79	454
187	2006	BAGUNG	585	189	774
188	2007	SIDOGEDA	1.009	216	1.225
189	2008	SEMBIRKADIPATEN	422	108	530
190	2009	KEDUNGBULUS	316	78	394
191	2010	MULYOSRI	555	116	671
192	2011	PESUNINGAN	627	172	799
193	2012	PECARIKAN	287	58	345
194	2013	KABUARAN	806	213	1.019
<b>Jumlah</b>			<b>8.141</b>	<b>2.227</b>	<b>10.368</b>

Sumber : Data Konsolidasi Bersih (DKB) Kementerian Dalam Negeri Semester II Tahun 2023

**Tabel 38. Jumlah Kepala Keluarga Per Desa Se-Kecamatan Kutowinangun**

Kode Wilayah/Kabupaten : 33.05 KEBUMEN					
Kode Wilayah/Kecamatan : 33.05.10 KUTOWINANGUN					
No	Desa/Kelurahan		Laki-Laki	Perempuan	Jumlah Total
	Kode	Nama			
195	2001	PEKUNDEN	516	119	635
196	2002	TANJUNGMERU	524	136	660
197	2003	KUWARISAN	983	288	1.271
198	2004	KUTOWINANGUN	1.174	415	1.589
199	2005	LUNDONG	670	139	809
200	2006	MEKARSARI	904	225	1.129
201	2007	BABADSARI	998	237	1.235
202	2008	UNGARAN	697	202	899
203	2009	MRINEN	391	115	506
204	2010	PEJAGATAN	727	170	897
205	2011	TRIWARNO	864	182	1.046
206	2012	KOROWELANG	522	125	647
207	2013	JLEGIWINANGUN	779	215	994
208	2014	LUMBU	756	114	870
209	2015	TANJUNGSARI	825	154	979
210	2016	KALIPUTIH	481	100	581
211	2017	TUNJUNGSETO	490	134	624
212	2018	PESALAKAN	331	44	375
213	2019	KARANGSARI	779	115	894
<b>Jumlah</b>			<b>13.411</b>	<b>3.229</b>	<b>16.640</b>

Sumber : Data Konsolidasi Bersih (DKB) Kementerian Dalam Negeri Semester II Tahun 2023

**Tabel 39. Jumlah Kepala Keluarga Per Desa Se-Kecamatan Alian**

Kode Wilayah/Kabupaten : 33.05 KEBUMEN					
Kode Wilayah/Kecamatan : 33.05.11 ALIAN					
No	Desa/Kelurahan		Laki-Laki	Perempuan	Jumlah
	Kode	Nama			
214	2001	BOJONGSARI	1.567	321	1.888
215	2002	SUROTRUNAN	1.153	222	1.375
216	2003	KAMBANGSARI	409	133	542
217	2004	JATIMULYO	1.102	224	1.326
218	2005	TANUHARJO	799	144	943
219	2006	KARANGTANJUNG	844	178	1.022
220	2007	KEMANGGUAN	1.305	209	1.514
221	2008	KALIJAYA	940	193	1.133
222	2009	KARANGKEMBANG	976	222	1.198
223	2010	SELILING	1.633	341	1.974
224	2011	TLOGOWULUNG	462	117	579
225	2012	KALIPUTIH	853	171	1.024
226	2013	WONOKROMO	1.774	304	2.078
227	2014	SAWANGAN	1.118	258	1.376
228	2015	KALIRANCANG	1.225	288	1.513
229	2016	KRAKAL	2.086	488	2.574
<b>Jumlah</b>			<b>18.246</b>	<b>3.813</b>	<b>22.059</b>

Sumber : Data Konsolidasi Bersih (DKB) Kementerian Dalam Negeri Semester II Tahun 2023

**Tabel 40. Jumlah Kepala Keluarga Per Desa Se-Kecamatan Kebumen**

Kode Wilayah/Kabupaten : 33.05 KEBUMEN					
Kode Wilayah/Kecamatan : 33.05.12 KEBUMEN					
No	Desa/Kelurahan		Laki-Laki	Perempuan	Jumlah
	Kode	Nama			
230	1010	SELANG	1.115	280	1.395
231	1012	TAMANWINANGUN	2.668	649	3.317
232	1013	PANJER	2.787	819	3.606
233	1024	KEBUMEN	1.876	757	2.633
234	1026	BUMIREJO	2.210	605	2.815
235	2001	MUKTISARI	1.356	273	1.629
236	2002	MURTIREJO	869	142	1.011
237	2003	DEPOKREJO	954	233	1.187
238	2004	MENGKOWO	566	147	713
239	2005	GESIKAN	736	150	886
240	2006	KALIBAGOR	1.166	243	1.409
241	2007	ARGOPENI	890	190	1.080
242	2008	JATISARI	1.735	397	2.132
243	2009	KALIREJO	1.173	312	1.485
244	2011	ADIKARSO	1.095	257	1.352
245	2014	KEMBARAN	540	138	678
246	2015	SUMBERADI	698	153	851
247	2016	WONOSARI	1.490	375	1.865
248	2017	ROWOREJO	808	152	960
249	2018	TANAHSARI	955	165	1.120
250	2019	BANDUNG	931	200	1.131
251	2020	CANDIMULYO	566	103	669
252	2021	KALIJIREK	561	127	688
253	2022	CANDIWULAN	746	162	908
254	2023	KAWEDUSAN	661	158	819
255	2025	KUTOSARI	1.607	506	2.113
256	2027	GEMEKSEKTI	1.836	402	2.238
257	2028	KARANGSARI	1.719	385	2.104
258	2029	JEMUR	862	200	1.062
<b>Jumlah</b>			<b>35.176</b>	<b>8.680</b>	<b>43.856</b>

Sumber : Data Konsolidasi Bersih (DKB) Kementerian Dalam Negeri Semester II Tahun 2023

**Tabel 41. Jumlah Kepala Keluarga Per Desa Se-Kecamatan Pejagoan**

Kode Wilayah/Kabupaten : 33.05 KEBUMEN					
Kode Wilayah/Kecamatan : 33.05.13 PEJAGOAN					
No	Desa/Kelurahan		Laki-Laki	Perempuan	Jumlah
	Kode	Nama			
259	2001	LOGEDE	1.013	215	1.228
260	2002	KUWAYUHAN	1.951	438	2.389
261	2003	KEDAWUNG	2.464	657	3.121
262	2004	PEJAGOAN	1.680	430	2.110
263	2005	KEBULUSAN	1.336	267	1.603
264	2006	ADITIRTO	906	143	1.049
265	2007	KARANGPOH	917	176	1.093
266	2008	JEMUR	1.391	239	1.630
267	2009	PRIGI	587	118	705
268	2010	KEBAGORAN	594	99	693
269	2011	PENGARINGAN	209	31	240
270	2012	PENIRON	1.783	322	2.105
271	2013	WATULAWANG	318	37	355
<b>Jumlah</b>			<b>15.149</b>	<b>3.172</b>	<b>18.321</b>

Sumber : Data Konsolidasi Bersih (DKB) Kementerian Dalam Negeri Semester II Tahun 2023

**Tabel 42. Jumlah Kepala Keluarga Per Desa Se-Kecamatan Sruweng**

Kode Wilayah/Kabupaten: 33.05 KEBUMEN					
Kode Wilayah/Kecamatan : 33.05.14 SRUWENG					
No	Desa/Kelurahan		Laki-Laki	Perempuan	Jumlah
	Kode	Nama			
272	2001	MENGANTI	581	157	738
273	2002	TRIKARSO	1.131	258	1.389
274	2003	SIDOHARJO	878	252	1.130
275	2004	GIWANGRETNO	1.169	250	1.419
276	2005	JABRES	671	164	835
277	2006	SRUWENG	898	281	1.179
278	2007	KARANGGEDANG	687	187	874
279	2008	PURWODESO	574	149	723
280	2009	KLEPUSANGGAR	320	105	425
281	2010	TANGGERAN	834	197	1.031
282	2011	KARANGSARI	257	80	337
283	2012	KARANGPULE	800	191	991
284	2013	PAKURAN	807	164	971
285	2014	PENGEMPON	1.104	188	1.292
286	2015	KEJAWANG	711	182	893
287	2016	KARANGJAMBU	352	144	496
288	2017	SIDOAGUNG	1.832	484	2.316
289	2018	PENUSUPAN	387	75	462
290	2019	DONOSARI	675	177	852
291	2020	PANDANSARI	1.882	325	2.207
292	2021	CONDONGCAMPUR	433	51	484
<b>Jumlah</b>			<b>16.983</b>	<b>4.061</b>	<b>21.044</b>

Sumber : Data Konsolidasi Bersih (DKB) Kementerian Dalam Negeri Semester II Tahun 2023

**Tabel 43. Jumlah Kepala Keluarga Per Desa Se-Kecamatan Adimulyo**

Kode Wilayah/Kabupaten : 33.05 KEBUMEN					
Kode Wilayah/Kecamatan : 33.05.15 ADIMULYO					
No	Desa/Kelurahan		Laki-Laki	Perempuan	Jumlah
	Kode	Nama			
293	2001	SUGIHWARAS	518	137	655
294	2002	TAMBAHARJO	511	109	620
295	2003	TEPAKYANG	496	100	596
296	2004	SIDOMULYO	444	99	543
297	2005	WOJOSARI	361	98	459
298	2006	CANDIWULAN	564	149	713
299	2007	ADIKARTO	559	164	723
300	2008	ADIMULYO	639	157	796
301	2009	TEMANGGAL	289	76	365
302	2010	JOHO	318	59	377
303	2011	ADILUHUR	469	113	582
304	2012	TEGALSARI	501	107	608
305	2013	SEKARTEJA	306	84	390
306	2014	KEMUJAN	376	96	472
307	2015	MANGUNHARJO	412	136	548
308	2016	BANYURATA	731	178	909
309	2017	MELES	554	171	725
310	2018	CARUBAN	535	166	701
311	2019	BONJOK	379	99	478
312	2020	ARJOMULYO	458	98	556
313	2021	ARJOSARI	295	66	361
314	2022	PEKUWON	420	139	559
315	2023	SIDOMUKTI	745	243	988
<b>Jumlah</b>			<b>10.880</b>	<b>2.844</b>	<b>13.724</b>

Sumber : Data Konsolidasi Bersih (DKB) Kementerian Dalam Negeri Semester II Tahun 2023

**Tabel 44. Jumlah Kepala Keluarga Per Desa Se-Kecamatan Kuwarasan**

Kode Wilayah/Kabupaten : 33.05 KEBUMEN					
Kode Wilayah/Kecamatan : 33.05.16 KUWARASAN					
No	Desa/Kelurahan		Laki-Laki	Perempuan	Jumlah
	Kode	Nama			
316	2001	KAMULYAN	438	106	544
317	2002	SIDOMUKTI	688	103	791
318	2003	TAMBAKSARI	446	121	567
319	2004	KALIPURWO	928	185	1.113
320	2005	PURWODADI	595	156	751
321	2006	PONDOKGEBANGSARI	536	117	653
322	2007	KUWARASAN	725	149	874
323	2008	HARJODOWO	437	90	527
324	2009	LEMAHDUWUR	934	207	1.141
325	2010	MADURESO	878	183	1.061
326	2011	MANGLI	572	112	684
327	2012	GANDUSARI	549	97	646
328	2013	ORI	587	136	723
329	2014	SERUT	415	97	512
330	2015	BANJAREJA	906	232	1.138
331	2016	GUMAWANG	647	135	782
332	2017	WONoyoso	894	159	1.053
333	2018	GUNUNGmuJil	1.154	234	1.388
334	2019	KUWARU	627	155	782
335	2020	BENDUNGAN	589	145	734
336	2021	JATIMULYA	409	134	543
337	2022	SAWANGAN	631	189	820
<b>Jumlah</b>			<b>14.585</b>	<b>3.242</b>	<b>17.827</b>

Sumber : Data Konsolidasi Bersih (DKB) Kementerian Dalam Negeri Semester II Tahun 2023

**Tabel 45. Jumlah Kepala Keluarga Per Desa Se-Kecamatan Rowokele**

Kode Wilayah/Kabupaten : 33.05 KEBUMEN					
Kode Wilayah/Kecamatan : 33.05.17 ROWOKELE					
No	Desa/Kelurahan		Laki-Laki	Perempuan	Jumlah
	Kode	Nama			
338	2001	REDISARI	1.160	293	1.453
339	2002	KALISARI	1.157	211	1.368
340	2003	PRINGTUTUL	1.440	362	1.802
341	2004	ROWOKELE	1.188	335	1.523
342	2005	BUMIAGUNG	1.166	328	1.494
343	2006	JATILUHUR	650	185	835
344	2007	KRETEK	1.033	236	1.269
345	2008	SUKOMULYO	1.752	385	2.137
346	2009	GIYANTI	1.876	330	2.206
347	2010	WONOHARJO	1.965	300	2.265
348	2011	WAGIRPANDAN	1.244	232	1.476
<b>Jumlah</b>			<b>14.631</b>	<b>3.197</b>	<b>17.828</b>

Sumber : Data Konsolidasi Bersih (DKB) Kementerian Dalam Negeri Semester II Tahun 2023

**Tabel 46. Jumlah Kepala Keluarga Per Desa Se-Kecamatan Sempor**

Kode Wilayah/Kabupaten : 33.05 KEBUMEN					
Kode Wilayah/Kecamatan : 33.05.18 SEMPOR					
No	Desa/Kelurahan		Laki-Laki	Perempuan	Jumlah
	Kode	Nama			
349	2001	SIDOHARUM	1.249	254	1.503
350	2002	SELOKERTO	1.322	400	1.722
351	2003	KALIBEJI	1.367	268	1.635
352	2004	JATINEGARA	1.495	368	1.863
353	2005	BEJIRUYUNG	924	252	1.176
354	2006	PEKUNCEN	750	231	981
355	2007	KEDUNGJATI	821	198	1.019
356	2008	SEMALI	817	175	992
357	2009	BONOSARI	641	160	801
358	2010	SEMPOR	1.193	305	1.498
359	2011	TUNJUNGSETO	1.815	456	2.271
360	2012	SAMPANG	2.122	359	2.481
361	2013	DONOROJO	1.496	280	1.776
362	2014	KEDUNGWRINGIN	953	159	1.112
363	2015	KENTENG	1.230	257	1.487
364	2016	SOMAGEDE	1.140	193	1.333
<b>Jumlah</b>			<b>19.335</b>	<b>4.315</b>	<b>23.650</b>

Sumber : Data Konsolidasi Bersih (DKB) Kementerian Dalam Negeri Semester II Tahun 2023

**Tabel 47. Jumlah Kepala Keluarga Per Desa Se-Kecamatan Gombong**

Kode Wilayah/Kabupaten : 33.05 KEBUMEN					
Kode Wilayah/Kecamatan : 33.05.19 GOMBONG					
No	Desa/Kelurahan		Laki-Laki	Perempuan	Jumlah
	Kode	Nama			
365	1008	GOMBONG	1.300	531	1.831
366	1009	WONOKRIYO	1.544	646	2.190
367	2001	KALITENGAH	1.412	376	1.788
368	2002	KEMUKUS	989	284	1.273
369	2003	BANJARSARI	538	177	715
370	2004	PANJANGSARI	586	209	795
371	2005	PATEMON	787	257	1.044
372	2006	KEDUNGPUJI	906	225	1.131
373	2007	WERO	920	348	1.268
374	2010	SEMONDO	1.014	279	1.293
375	2011	SEMANDING	1.528	417	1.945
376	2012	SIDAYU	677	214	891
377	2013	WONOSIGRO	582	159	741
378	2014	KLOPOGODO	928	232	1.160
<b>Jumlah</b>			<b>13.711</b>	<b>4.354</b>	<b>18.065</b>

Sumber : Data Konsolidasi Bersih (DKB) Kementerian Dalam Negeri Semester II Tahun 2023

**Tabel 48. Jumlah Kepala Keluarga Per Desa Se-Kecamatan Karanganyar**

Kode Wilayah/Kabupaten : 33.05 KEBUMEN					
Kode Wilayah/Kecamatan : 33.05.20 KARANGANYAR					
No	Desa/Kelurahan		Laki-Laki	Perempuan	Jumlah
	Kode	Nama			
379	1002	PANJATAN	429	142	571
380	1003	KARANGANYAR	1.052	398	1.450
381	1004	JATILUHUR	752	203	955
382	1007	PLARANGAN	1.384	397	1.781
383	2001	SIDOMULYO	469	122	591
384	2005	CANDI	922	241	1.163
385	2006	GIRIPURNO	890	191	1.081
386	2008	KARANGKEMIRI	540	130	670
387	2009	WONOREJO	1.043	276	1.319
388	2010	GRENGGENG	1.646	477	2.123
389	2011	POHKUMBANG	1.299	286	1.585
<b>Jumlah</b>			<b>10.426</b>	<b>2.863</b>	<b>13.289</b>

Sumber : Data Konsolidasi Bersih (DKB) Kementerian Dalam Negeri Semester II Tahun 2023

**Tabel 49. Jumlah Kepala Keluarga Per Desa Se-Kecamatan Karanggayam**

Kode Wilayah/Kabupaten : 33.05 KEBUMEN					
Kode Wilayah/Kecamatan : 33.05.21 KARANGGAYAM					
No	Desa/Kelurahan		Laki-Laki	Perempuan	Jumlah
	Kode	Nama			
390	2001	KARANGGAYAM	1.682	364	2.046
391	2002	KAJORAN	1.069	204	1.273
392	2003	KARANGTENGAH	221	57	278
393	2004	KARANGMAJA	449	112	561
394	2005	PENIMBUN	754	103	857
395	2006	KALIREJO	974	168	1.142
396	2007	PAGEBANGAN	368	42	410
397	2008	CLAPAR	677	101	778
398	2009	LOGANDU	1.360	157	1.517
399	2010	KEBAKALAN	883	164	1.047
400	2011	KARANGREJO	530	117	647
401	2012	WONOTIRTO	718	149	867
402	2013	KALIBENING	961	187	1.148
403	2014	GUNUNGSARI	1.273	171	1.444
404	2015	GINANDONG	713	89	802
405	2016	BINANGUN	406	58	464
406	2017	GLONTOR	1.263	126	1.389
407	2018	SELOGIRI	1.559	230	1.789
408	2019	GIRITIRTO	1.316	220	1.536
<b>Jumlah</b>			<b>17.176</b>	<b>2.819</b>	<b>19.995</b>

Sumber : Data Konsolidasi Bersih (DKB) Kementerian Dalam Negeri Semester II Tahun 2023

**Tabel 50. Jumlah Kepala Keluarga Per Desa Se-Kecamatan Sadang**

Kode Wilayah/Kabupaten : 33.05 KEBUMEN					
Kode Wilayah/Kecamatan : 33.05.22 SADANG					
No	Desa/Kelurahan		Laki-Laki	Perempuan	Jumlah
	Kode	Nama			
409	2001	PUCANGAN	1.179	212	1.391
410	2002	SEBORO	2.357	313	2.670
411	2003	WONOSARI	790	143	933
412	2004	SADANGKULON	935	178	1.113
413	2005	CANGKRING	464	60	524
414	2006	SADANGWETAN	531	111	642
415	2007	KEDUNGGONG	592	86	678
<b>Jumlah</b>			<b>6.848</b>	<b>1.103</b>	<b>7.951</b>

Sumber : Data Konsolidasi Bersih (DKB) Kementerian Dalam Negeri Semester II Tahun 2023

**Tabel 51. Jumlah Kepala Keluarga Per Desa Se-Kecamatan Bonorowo**

Kode Wilayah/Kabupaten : 33.05 KEBUMEN					
Kode Wilayah/Kecamatan : 33.05.23 BONOROWO					
No	Desa/Kelurahan		Laki-Laki	Perempuan	Jumlah
	Kode	Nama			
416	2001	PATUKREJO	860	171	1.031
417	2002	NGASINAN	740	126	866
418	2003	PUJODADI	444	104	548
419	2004	BALOREJO	351	68	419
420	2005	ROWOSARI	291	85	376
421	2006	TLOGOREJO	293	68	361
422	2007	BONOROWO	452	115	567
423	2008	SIRNOBOYO	669	147	816
424	2009	BONJOKKIDUL	557	153	710
425	2010	BONJOKLOR	885	245	1.130
426	2011	MRENTUL	691	197	888
<b>Jumlah</b>			<b>6.233</b>	<b>1.479</b>	<b>7.712</b>

Sumber : Data Konsolidasi Bersih (DKB) Kementerian Dalam Negeri Semester II Tahun 2023

**Tabel 52. Jumlah Kepala Keluarga Per Desa Se-Kecamatan Padureso**

Kode Wilayah/Kabupaten : 33.05 KEBUMEN					
Kode Wilayah/Kecamatan : 33.05.24 PADURES0					
No	Desa/Kelurahan		Laki-Laki	Perempuan	Jumlah
	Kode	Nama			
427	2001	PEJENGKOLAN	343	60	403
428	2002	BALINGASAL	734	136	870
429	2003	MERDEN	632	138	770
430	2004	KALIJERING	244	42	286
431	2005	KALIGUBUG	370	51	421
432	2006	SIDOTOTO	522	85	607
433	2007	RAHAYU	528	81	609
434	2008	SENDANGDALEM	921	150	1.071
435	2009	PADURES0	588	135	723
<b>Jumlah</b>			<b>4.882</b>	<b>878</b>	<b>5.760</b>

Sumber : Data Konsolidasi Bersih (DKB) Kementerian Dalam Negeri Semester II Tahun 2023

**Tabel 53. Jumlah Kepala Keluarga Per Desa Se-Kecamatan Poncowarno**

Kode Wilayah/Kabupaten : 33.05 KEBUMEN					
Kode Wilayah/Kecamatan : 33.05.25 PONCOWARNO					
No	Desa/Kelurahan		Laki-Laki	Perempuan	Jumlah
	Kode	Nama			
436	2001	JATIPURUS	304	42	346
437	2002	LEREPKEBUMEN	517	84	601
438	2003	BLATER	420	64	484
439	2004	PONCOWARNO	419	79	498
440	2005	TEGALREJO	253	35	288
441	2006	JEMBANGAN	591	99	690
442	2007	KEDUNGOWO	148	30	178
443	2008	KARANGTENGAH	570	93	663
444	2009	TIRTOMOYO	703	118	821
445	2010	SOKA	797	146	943
446	2011	KEBAPANGAN	473	98	571
<b>Jumlah</b>			<b>5.195</b>	<b>888</b>	<b>6.083</b>

Sumber : Data Konsolidasi Bersih (DKB) Kementerian Dalam Negeri Semester II Tahun 2023

**Tabel 54. Jumlah Kepala Keluarga Per Desa Se-Kecamatan Karangsambung**

Kode Wilayah/Kabupaten : 33.05 KEBUMEN					
Kode Wilayah/Kecamatan : 33.05.26 KARANGSAMBUNG					
No	Desa/Kelurahan		Laki-Laki	Perempuan	Jumlah
	Kode	Nama			
447	2001	WIDORO	1.036	200	1.236
448	2002	SELING	406	95	501
449	2003	PENCIL	156	24	180
450	2004	KEDUNGWARU	449	105	554
451	2005	KALIGENDING	1.305	268	1.573
452	2006	PLUMBON	1.666	501	2.167
453	2007	PUJOTIRTO	1.550	268	1.818
454	2008	WADASMALANG	2.066	436	2.502
455	2009	TLEPOK	523	131	654
456	2010	KALISANA	850	141	991
457	2011	LANGSE	964	171	1.135
458	2012	BANIORO	602	135	737
459	2013	KARANGSAMBUNG	1.357	226	1.583
460	2014	TOTOGAN	576	76	652
<b>Jumlah</b>			<b>13.506</b>	<b>2.777</b>	<b>16.283</b>

Sumber : Data Konsolidasi Bersih (DKB) Kementerian Dalam Negeri Semester II Tahun 2023

**Tabel 55. Jumlah Penduduk Berdasarkan Kelompok Umur Per Kecamatan  
Se-Kabupaten Kebumen**

No	Kecamatan		Umur 0-4 tahun		
	Kode	Nama	Laki-Laki	Perempuan	Jumlah
1	33.05.01	AYAH	2.328	2.207	4.535
2	33.05.02	BUAYAN	2.488	2.336	4.824
3	33.05.03	PURING	2.319	2.159	4.478
4	33.05.04	PETANAHAN	2.214	2.117	4.331
5	33.05.05	KLIRONG	2.415	2.288	4.703
6	33.05.06	BULUSPESANTREN	2.173	2.110	4.283
7	33.05.07	AMBAL	2.379	2.227	4.606
8	33.05.08	MIRIT	2.047	2.043	4.090
9	33.05.09	PREMBUN	1.060	991	2.051
10	33.05.10	KUTOWINANGUN	1.755	1.613	3.368
11	33.05.11	ALIAN	2.694	2.615	5.309
12	33.05.12	KEBUMEN	4.739	4.538	9.277
13	33.05.13	PEJAGOAN	2.115	1.982	4.097
14	33.05.14	SRUWENG	2.259	2.179	4.438
15	33.05.15	ADIMULYO	1.288	1.152	2.440
16	33.05.16	KUWARASAN	1.904	1.692	3.596
17	33.05.17	ROWOKELE	1.862	1.789	3.651
18	33.05.18	SEMPOR	2.721	2.471	5.192
19	33.05.19	GOMBONG	1.480	1.378	2.858
20	33.05.20	KARANGANYAR	1.139	1.114	2.253
21	33.05.21	KARANGGAYAM	2.312	2.165	4.477
22	33.05.22	SADANG	901	885	1.786
23	33.05.23	BONOROWO	866	831	1.697
24	33.05.24	PADURESO	713	658	1.371
25	33.05.25	PONCOWARNO	816	693	1.509
26	33.05.26	KARANGSAMBUNG	1.817	1.678	3.495
<b>Jumlah</b>			<b>50.804</b>	<b>47.911</b>	<b>98.715</b>

Sumber : Data Konsolidasi Bersih (DKB) Kementerian Dalam Negeri Semester II Tahun 2023

**Tabel 55. Jumlah Penduduk Berdasarkan Kelompok Umur Per Kecamatan  
Se-Kabupaten Kebumen**

No	Kecamatan		Umur 5-9 tahun		
	Kode	Nama	Laki-Laki	Perempuan	Jumlah
1	33.05.01	AYAH	2.673	2.365	5.038
2	33.05.02	BUAYAN	2.819	2.512	5.331
3	33.05.03	PURING	2.457	2.328	4.785
4	33.05.04	PETANAHAH	2.327	2.262	4.589
5	33.05.05	KLIRONG	2.598	2.384	4.982
6	33.05.06	BULUSPESANTREN	2.357	2.249	4.606
7	33.05.07	AMBAL	2.450	2.361	4.811
8	33.05.08	MIRIT	2.169	2.082	4.251
9	33.05.09	PREMBUN	1.128	1.064	2.192
10	33.05.10	KUTOWINANGUN	1.883	1.766	3.649
11	33.05.11	ALIAN	2.816	2.598	5.414
12	33.05.12	KEBUMEN	5.349	4.942	10.291
13	33.05.13	PEJAGOAN	2.291	2.136	4.427
14	33.05.14	SRUWENG	2.634	2.312	4.946
15	33.05.15	ADIMULYO	1.334	1.303	2.637
16	33.05.16	KUWARASAN	1.995	1.900	3.895
17	33.05.17	ROWOKELE	2.112	1.981	4.093
18	33.05.18	SEMPOR	2.861	2.530	5.391
19	33.05.19	GOMBONG	1.714	1.645	3.359
20	33.05.20	KARANGANYAR	1.401	1.218	2.619
21	33.05.21	KARANGGAYAM	2.402	2.310	4.712
22	33.05.22	SADANG	944	880	1.824
23	33.05.23	BONOROWO	877	764	1.641
24	33.05.24	PADURESO	736	700	1.436
25	33.05.25	PONCOWARNO	841	763	1.604
26	33.05.26	KARANGSAMBUNG	1.964	1.800	3.764
<b>Jumlah</b>			<b>55.132</b>	<b>51.155</b>	<b>106.287</b>

Sumber : Data Konsolidasi Bersih (DKB) Kementerian Dalam Negeri Semester II Tahun 2023

**Tabel 55. Jumlah Penduduk Berdasarkan Kelompok Umur Per Kecamatan  
Se-Kabupaten Kebumen**

No	Kecamatan		Umur 10-14 tahun		
	Kode	Nama	Laki-Laki	Perempuan	Jumlah
1	33.05.01	AYAH	2.827	2.569	5.396
2	33.05.02	BUAYAN	2.919	2.537	5.456
3	33.05.03	PURING	2.648	2.470	5.118
4	33.05.04	PETANAHAH	2.556	2.349	4.905
5	33.05.05	KLIRONG	2.625	2.401	5.026
6	33.05.06	BULUSPESANTREN	2.431	2.212	4.643
7	33.05.07	AMBAL	2.634	2.413	5.047
8	33.05.08	MIRIT	2.345	2.101	4.446
9	33.05.09	PREMBUN	1.179	1.080	2.259
10	33.05.10	KUTOWINANGUN	2.009	1.828	3.837
11	33.05.11	ALIAN	2.884	2.617	5.501
12	33.05.12	KEBUMEN	5.405	5.051	10.456
13	33.05.13	PEJAGOAN	2.348	2.240	4.588
14	33.05.14	SRUWENG	2.606	2.399	5.005
15	33.05.15	ADIMULYO	1.517	1.374	2.891
16	33.05.16	KUWARASAN	2.126	1.993	4.119
17	33.05.17	ROWOKELE	2.177	2.119	4.296
18	33.05.18	SEMPOR	2.942	2.735	5.677
19	33.05.19	GOMBONG	2.017	1.824	3.841
20	33.05.20	KARANGANYAR	1.507	1.379	2.886
21	33.05.21	KARANGGAYAM	2.466	2.357	4.823
22	33.05.22	SADANG	925	890	1.815
23	33.05.23	BONOROWO	933	867	1.800
24	33.05.24	PADURESO	683	629	1.312
25	33.05.25	PONCOWARNO	786	728	1.514
26	33.05.26	KARANGSAMBUNG	1.980	1.983	3.963
<b>Jumlah</b>			<b>57.475</b>	<b>53.145</b>	<b>110.620</b>

Sumber : Data Konsolidasi Bersih (DKB) Kementerian Dalam Negeri Semester II Tahun 2023

**Tabel 55. Jumlah Penduduk Berdasarkan Kelompok Umur Per Kecamatan  
Se-Kabupaten Kebumen**

No	Kecamatan		Umur 15-19 tahun		
	Kode	Nama	Laki-Laki	Perempuan	Jumlah
1	33.05.01	AYAH	2.364	2.247	4.611
2	33.05.02	BUAYAN	2.434	2.205	4.639
3	33.05.03	PURING	2.281	2.135	4.416
4	33.05.04	PETANAHAH	2.190	2.121	4.311
5	33.05.05	KLIRONG	2.189	2.162	4.351
6	33.05.06	BULUSPESANTREN	2.074	1.901	3.975
7	33.05.07	AMBAL	2.223	2.197	4.420
8	33.05.08	MIRIT	1.821	1.724	3.545
9	33.05.09	PREMBUN	1.010	962	1.972
10	33.05.10	KUTOWINANGUN	1.739	1.628	3.367
11	33.05.11	ALIAN	2.665	2.489	5.154
12	33.05.12	KEBUMEN	5.016	4.743	9.759
13	33.05.13	PEJAGOAN	2.104	2.083	4.187
14	33.05.14	SRUWENG	2.245	2.261	4.506
15	33.05.15	ADIMULYO	1.372	1.279	2.651
16	33.05.16	KUWARASAN	1.949	1.872	3.821
17	33.05.17	ROWOKELE	2.006	1.935	3.941
18	33.05.18	SEMPOR	2.624	2.437	5.061
19	33.05.19	GOMBONG	1.871	1.662	3.533
20	33.05.20	KARANGANYAR	1.433	1.324	2.757
21	33.05.21	KARANGGAYAM	2.103	2.006	4.109
22	33.05.22	SADANG	804	778	1.582
23	33.05.23	BONOROWO	710	703	1.413
24	33.05.24	PADURESO	579	578	1.157
25	33.05.25	PONCOWARNO	658	660	1.318
26	33.05.26	KARANGSAMBUNG	1.826	1.710	3.536
<b>Jumlah</b>			<b>50.290</b>	<b>47.802</b>	<b>98.092</b>

Sumber : Data Konsolidasi Bersih (DKB) Kementerian Dalam Negeri Semester II Tahun 2023

**Tabel 55. Jumlah Penduduk Berdasarkan Kelompok Umur Per Kecamatan  
Se-Kabupaten Kebumen**

No	Kecamatan		Umur 20-24 tahun		
	Kode	Nama	Laki-Laki	Perempuan	Jumlah
1	33.05.01	AYAH	2.532	2.347	4.879
2	33.05.02	BUAYAN	2.826	2.626	5.452
3	33.05.03	PURING	2.505	2.380	4.885
4	33.05.04	PETANAHAH	2.411	2.332	4.743
5	33.05.05	KLIRONG	2.640	2.456	5.096
6	33.05.06	BULUSPESANTREN	2.471	2.233	4.704
7	33.05.07	AMBAL	2.580	2.480	5.060
8	33.05.08	MIRIT	2.059	1.988	4.047
9	33.05.09	PREMBUN	1.182	1.145	2.327
10	33.05.10	KUTOWINANGUN	2.046	2.018	4.064
11	33.05.11	ALIAN	3.136	3.019	6.155
12	33.05.12	KEBUMEN	5.797	5.437	11.234
13	33.05.13	PEJAGOAN	2.430	2.311	4.741
14	33.05.14	SRUWENG	2.683	2.623	5.306
15	33.05.15	ADIMULYO	1.528	1.459	2.987
16	33.05.16	KUWARASAN	2.134	2.044	4.178
17	33.05.17	ROWOKELE	2.213	1.991	4.204
18	33.05.18	SEMPOR	3.036	2.849	5.885
19	33.05.19	GOMBONG	2.081	1.946	4.027
20	33.05.20	KARANGANYAR	1.597	1.398	2.995
21	33.05.21	KARANGGAYAM	2.576	2.238	4.814
22	33.05.22	SADANG	1.061	948	2.009
23	33.05.23	BONOROWO	840	792	1.632
24	33.05.24	PADURESO	641	620	1.261
25	33.05.25	PONCOWARNO	845	744	1.589
26	33.05.26	KARANGSAMBUNG	2.096	1.926	4.022
<b>Jumlah</b>			<b>57.946</b>	<b>54.350</b>	<b>112.296</b>

Sumber : Data Konsolidasi Bersih (DKB) Kementerian Dalam Negeri Semester II Tahun 2023

**Tabel 55. Jumlah Penduduk Berdasarkan Kelompok Umur Per Kecamatan  
Se-Kabupaten Kebumen**

No	Kecamatan		Umur 25-29 tahun		
	Kode	Nama	Laki-Laki	Perempuan	Jumlah
1	33.05.01	AYAH	2.517	2.330	4.847
2	33.05.02	BUAYAN	2.846	2.595	5.441
3	33.05.03	PURING	2.795	2.531	5.326
4	33.05.04	PETANAHAH	2.317	2.139	4.456
5	33.05.05	KLIRONG	2.756	2.527	5.283
6	33.05.06	BULUSPESANTREN	2.438	2.240	4.678
7	33.05.07	AMBAL	2.775	2.545	5.320
8	33.05.08	MIRIT	2.234	2.118	4.352
9	33.05.09	PREMBUN	1.263	1.112	2.375
10	33.05.10	KUTOWINANGUN	2.127	1.967	4.094
11	33.05.11	ALIAN	3.279	2.988	6.267
12	33.05.12	KEBUMEN	5.864	5.337	11.201
13	33.05.13	PEJAGOAN	2.495	2.317	4.812
14	33.05.14	SRUWENG	2.745	2.449	5.194
15	33.05.15	ADIMULYO	1.507	1.343	2.850
16	33.05.16	KUWARASAN	2.265	1.966	4.231
17	33.05.17	ROWOKELE	2.112	1.982	4.094
18	33.05.18	SEMPOR	3.104	2.658	5.762
19	33.05.19	GOMBONG	1.996	1.718	3.714
20	33.05.20	KARANGANYAR	1.525	1.395	2.920
21	33.05.21	KARANGGAYAM	2.727	2.392	5.119
22	33.05.22	SADANG	1.072	905	1.977
23	33.05.23	BONOROWO	912	859	1.771
24	33.05.24	PADURESO	747	679	1.426
25	33.05.25	PONCOWARNO	805	805	1.610
26	33.05.26	KARANGSAMBUNG	2.262	1.999	4.261
Jumlah			<b>59.485</b>	<b>53.896</b>	<b>113.381</b>

Sumber : Data Konsolidasi Bersih (DKB) Kementerian Dalam Negeri Semester II Tahun 2023

**Tabel 55. Jumlah Penduduk Berdasarkan Kelompok Umur Per Kecamatan  
Se-Kabupaten Kebumen**

No	Kecamatan		Umur 30-34 tahun		
	Kode	Nama	Laki-Laki	Perempuan	Jumlah
1	33.05.01	AYAH	2.417	2.341	4.758
2	33.05.02	BUAYAN	2.902	2.704	5.606
3	33.05.03	PURING	2.547	2.314	4.861
4	33.05.04	PETANAHAH	2.428	2.279	4.707
5	33.05.05	KLIRONG	2.675	2.380	5.055
6	33.05.06	BULUSPESANTREN	2.464	2.387	4.851
7	33.05.07	AMBAL	2.652	2.300	4.952
8	33.05.08	MIRIT	2.396	2.169	4.565
9	33.05.09	PREMBUN	1.192	1.076	2.268
10	33.05.10	KUTOWINANGUN	1.942	1.796	3.738
11	33.05.11	ALIAN	3.086	2.686	5.772
12	33.05.12	KEBUMEN	5.457	5.051	10.508
13	33.05.13	PEJAGOAN	2.386	2.062	4.448
14	33.05.14	SRUWENG	2.496	2.272	4.768
15	33.05.15	ADIMULYO	1.322	1.289	2.611
16	33.05.16	KUWARASAN	2.089	1.836	3.925
17	33.05.17	ROWOKELE	2.125	1.896	4.021
18	33.05.18	SEMPOR	2.930	2.615	5.545
19	33.05.19	GOMBONG	1.698	1.603	3.301
20	33.05.20	KARANGANYAR	1.466	1.317	2.783
21	33.05.21	KARANGGAYAM	2.640	2.362	5.002
22	33.05.22	SADANG	1.001	939	1.940
23	33.05.23	BONOROWO	937	850	1.787
24	33.05.24	PADURESO	728	685	1.413
25	33.05.25	PONCOWARNO	845	771	1.616
26	33.05.26	KARANGSAMBUNG	2.143	1.955	4.098
<b>Jumlah</b>			<b>56.964</b>	<b>51.935</b>	<b>108.899</b>

Sumber : Data Konsolidasi Bersih (DKB) Kementerian Dalam Negeri Semester II Tahun 2023

**Tabel 55. Jumlah Penduduk Berdasarkan Kelompok Umur Per Kecamatan  
Se-Kabupaten Kebumen**

No	Kecamatan		Umur 35-39 tahun		
	Kode	Nama	Laki-Laki	Perempuan	Jumlah
1	33.05.01	AYAH	2.685	2.599	5.284
2	33.05.02	BUAYAN	2.822	2.524	5.346
3	33.05.03	PURING	2.555	2.467	5.022
4	33.05.04	PETANAHAH	2.269	2.138	4.407
5	33.05.05	KLIRONG	2.474	2.378	4.852
6	33.05.06	BULUSPESANTREN	2.382	2.109	4.491
7	33.05.07	AMBAL	2.514	2.265	4.779
8	33.05.08	MIRIT	2.399	2.091	4.490
9	33.05.09	PREMBUN	1.065	944	2.009
10	33.05.10	KUTOWINANGUN	1.898	1.699	3.597
11	33.05.11	ALIAN	2.824	2.516	5.340
12	33.05.12	KEBUMEN	5.255	4.751	10.006
13	33.05.13	PEJAGOAN	2.187	2.051	4.238
14	33.05.14	SRUWENG	2.281	2.097	4.378
15	33.05.15	ADIMULYO	1.304	1.222	2.526
16	33.05.16	KUWARASAN	1.974	1.924	3.898
17	33.05.17	ROWOKELE	1.966	1.702	3.668
18	33.05.18	SEMPOR	2.727	2.507	5.234
19	33.05.19	GOMBONG	1.657	1.635	3.292
20	33.05.20	KARANGANYAR	1.244	1.200	2.444
21	33.05.21	KARANGGAYAM	2.437	2.129	4.566
22	33.05.22	SADANG	1.025	896	1.921
23	33.05.23	BONOROWO	936	788	1.724
24	33.05.24	PADURESO	707	599	1.306
25	33.05.25	PONCOWARNO	814	719	1.533
26	33.05.26	KARANGSAMBUNG	2.021	1.655	3.676
<b>Jumlah</b>			<b>54.422</b>	<b>49.605</b>	<b>104.027</b>

Sumber : Data Konsolidasi Bersih (DKB) Kementerian Dalam Negeri Semester II Tahun 2023

**Tabel 55. Jumlah Penduduk Berdasarkan Kelompok Umur Per Kecamatan  
Se-Kabupaten Kebumen**

No	Kecamatan		Umur 40-44 tahun		
	Kode	Nama	Laki-Laki	Perempuan	Jumlah
1	33.05.01	AYAH	2.844	2.709	5.553
2	33.05.02	BUAYAN	2.722	2.518	5.240
3	33.05.03	PURING	2.456	2.289	4.745
4	33.05.04	PETANAHAH	2.344	2.288	4.632
5	33.05.05	KLIRONG	2.448	2.396	4.844
6	33.05.06	BULUSPESANTREN	2.217	2.124	4.341
7	33.05.07	AMBAL	2.477	2.225	4.702
8	33.05.08	MIRIT	1.949	1.745	3.694
9	33.05.09	PREMBUN	999	984	1.983
10	33.05.10	KUTOWINANGUN	1.776	1.634	3.410
11	33.05.11	ALIAN	2.371	2.237	4.608
12	33.05.12	KEBUMEN	5.113	4.805	9.918
13	33.05.13	PEJAGOAN	2.173	1.968	4.141
14	33.05.14	SRUWENG	2.290	2.219	4.509
15	33.05.15	ADIMULYO	1.323	1.381	2.704
16	33.05.16	KUWARASAN	1.990	1.850	3.840
17	33.05.17	ROWOKELE	1.917	1.884	3.801
18	33.05.18	SEMPOR	2.656	2.529	5.185
19	33.05.19	GOMBONG	1.893	1.829	3.722
20	33.05.20	KARANGANYAR	1.457	1.392	2.849
21	33.05.21	KARANGGAYAM	2.258	2.087	4.345
22	33.05.22	SADANG	879	751	1.630
23	33.05.23	BONOROWO	763	688	1.451
24	33.05.24	PADURESO	576	531	1.107
25	33.05.25	PONCOWARNO	621	539	1.160
26	33.05.26	KARANGSAMBUNG	1.728	1.657	3.385
<b>Jumlah</b>			<b>52.240</b>	<b>49.259</b>	<b>101.499</b>

Sumber : Data Konsolidasi Bersih (DKB) Kementerian Dalam Negeri Semester II Tahun 2023

**Tabel 55. Jumlah Penduduk Berdasarkan Kelompok Umur Per Kecamatan Se-Kabupaten Kebumen**

No	Kecamatan		Umur 45-49 tahun		
	Kode	Nama	Laki-Laki	Perempuan	Jumlah
1	33.05.01	AYAH	2.406	2.362	4.768
2	33.05.02	BUAYAN	2.085	2.110	4.195
3	33.05.03	PURING	2.170	2.175	4.345
4	33.05.04	PETANAHAH	2.164	2.168	4.332
5	33.05.05	KLIRONG	2.272	2.208	4.480
6	33.05.06	BULUSPESANTREN	2.070	1.945	4.015
7	33.05.07	AMBAL	2.209	2.223	4.432
8	33.05.08	MIRIT	1.892	1.778	3.670
9	33.05.09	PREMBUN	955	986	1.941
10	33.05.10	KUTOWINANGUN	1.542	1.548	3.090
11	33.05.11	ALIAN	2.037	1.943	3.980
12	33.05.12	KEBUMEN	4.456	4.383	8.839
13	33.05.13	PEJAGOAN	1.833	1.824	3.657
14	33.05.14	SRUWENG	2.050	2.039	4.089
15	33.05.15	ADIMULYO	1.225	1.241	2.466
16	33.05.16	KUWARASAN	1.708	1.711	3.419
17	33.05.17	ROWOKELE	1.659	1.704	3.363
18	33.05.18	SEMPOR	2.211	2.233	4.444
19	33.05.19	GOMBONG	1.703	1.759	3.462
20	33.05.20	KARANGANYAR	1.280	1.253	2.533
21	33.05.21	KARANGGAYAM	1.873	1.875	3.748
22	33.05.22	SADANG	683	702	1.385
23	33.05.23	BONOROWO	706	663	1.369
24	33.05.24	PADURESO	513	532	1.045
25	33.05.25	PONCOWARNO	550	579	1.129
26	33.05.26	KARANGSAMBUNG	1.506	1.506	3.012
<b>Jumlah</b>			<b>45.758</b>	<b>45.450</b>	<b>91.208</b>

Sumber : Data Konsolidasi Bersih (DKB) Kementerian Dalam Negeri Semester II Tahun 2023

**Tabel 55. Jumlah Penduduk Berdasarkan Kelompok Umur Per Kecamatan  
Se-Kabupaten Kebumen**

No	Kecamatan		Umur 50-54 tahun		
	Kode	Nama	Laki-Laki	Perempuan	Jumlah
1	33.05.01	AYAH	2.203	2.308	4.511
2	33.05.02	BUAYAN	1.989	2.097	4.086
3	33.05.03	PURING	2.036	2.176	4.212
4	33.05.04	PETANAHAH	2.119	2.184	4.303
5	33.05.05	KLIRONG	2.136	2.143	4.279
6	33.05.06	BULUSPESANTREN	1.942	1.993	3.935
7	33.05.07	AMBAL	2.147	2.134	4.281
8	33.05.08	MIRIT	1.704	1.683	3.387
9	33.05.09	PREMBUN	908	998	1.906
10	33.05.10	KUTOWINANGUN	1.515	1.668	3.183
11	33.05.11	ALIAN	2.006	2.091	4.097
12	33.05.12	KEBUMEN	4.140	4.411	8.551
13	33.05.13	PEJAGOAN	1.740	1.765	3.505
14	33.05.14	SRUWENG	1.926	2.021	3.947
15	33.05.15	ADIMULYO	1.260	1.328	2.588
16	33.05.16	KUWARASAN	1.656	1.702	3.358
17	33.05.17	ROWOKELE	1.517	1.647	3.164
18	33.05.18	SEMPOR	2.058	2.229	4.287
19	33.05.19	GOMBONG	1.675	1.835	3.510
20	33.05.20	KARANGANYAR	1.234	1.276	2.510
21	33.05.21	KARANGGAYAM	1.819	1.983	3.802
22	33.05.22	SADANG	710	733	1.443
23	33.05.23	BONOROWO	650	681	1.331
24	33.05.24	PADURESO	498	519	1.017
25	33.05.25	PONCOWARNO	530	536	1.066
26	33.05.26	KARANGSAMBUNG	1.403	1.490	2.893
<b>Jumlah</b>			<b>43.521</b>	<b>45.631</b>	<b>89.152</b>

Sumber : Data Konsolidasi Bersih (DKB) Kementerian Dalam Negeri Semester II Tahun 2023

**Tabel 55. Jumlah Penduduk Berdasarkan Kelompok Umur Per Kecamatan  
Se-Kabupaten Kebumen**

No	Kecamatan		Umur 55-59 tahun		
	Kode	Nama	Laki-Laki	Perempuan	Jumlah
1	33.05.01	AYAH	1.917	2.189	4.106
2	33.05.02	BUAYAN	1.935	2.174	4.109
3	33.05.03	PURING	1.899	2.101	4.000
4	33.05.04	PETANAHAH	1.864	1.991	3.855
5	33.50.05	KLIRONG	1.896	2.023	3.919
6	33.05.06	BULUSPESANTREN	1.787	1.930	3.717
7	33.05.07	AMBAL	1.857	1.956	3.813
8	33.50.08	MIRIT	1.471	1.595	3.066
9	33.05.09	PREMBUN	925	1.012	1.937
10	33.05.10	KUTOWINANGUN	1.514	1.627	3.141
11	33.05.11	ALIAN	1.706	1.899	3.605
12	33.05.12	KEBUMEN	3.817	4.192	8.009
13	33.05.13	PEJAGOAN	1.572	1.572	3.144
14	33.05.14	SRUWENG	1.774	1.898	3.672
15	33.05.15	ADIMULYO	1.151	1.358	2.509
16	33.05.16	KUWARASAN	1.481	1.614	3.095
17	33.05.17	ROWOKELE	1.517	1.698	3.215
18	33.05.18	SEMPOR	1.995	2.328	4.323
19	33.05.19	GOMBONG	1.648	1.831	3.479
20	33.05.20	KARANGANYAR	1.104	1.253	2.357
21	33.05.21	KARANGGAYAM	1.625	1.726	3.351
22	33.05.22	SADANG	634	709	1.343
23	33.05.23	BONOROWO	634	701	1.335
24	33.05.24	PADURESO	478	523	1.001
25	33.05.25	PONCOWARNO	510	579	1.089
26	33.05.26	KARANGSAMBUNG	1.290	1.442	2.732
<b>Jumlah</b>			<b>40.001</b>	<b>43.921</b>	<b>83.922</b>

Sumber : Data Konsolidasi Bersih (DKB) Kementerian Dalam Negeri Semester II Tahun 2023

**Tabel 55. Jumlah Penduduk Berdasarkan Kelompok Umur Per Kecamatan  
Se-Kabupaten Kebumen**

No	Kecamatan		Umur 60-64 tahun		
	Kode	Nama	Laki-Laki	Perempuan	Jumlah
1	33.05.01	AYAH	1.708	1.793	3.501
2	33.05.02	BUAYAN	1.755	1.874	3.629
3	33.05.03	PURING	1.748	1.814	3.562
4	33.05.04	PETANAHAN	1.710	1.684	3.394
5	33.05.05	KLIRONG	1.703	1.764	3.467
6	33.05.06	BULUSPESANTREN	1.546	1.600	3.146
7	33.05.07	AMBAL	1.537	1.648	3.185
8	33.05.08	MIRIT	1.323	1.418	2.741
9	33.05.09	PREMBUN	782	878	1.660
10	33.05.10	KUTOWINANGUN	1.319	1.347	2.666
11	33.05.11	ALIAN	1.582	1.601	3.183
12	33.05.12	KEBUMEN	3.373	3.430	6.803
13	33.05.13	PEJAGOAN	1.323	1.394	2.717
14	33.05.14	SRUWENG	1.562	1.750	3.312
15	33.05.15	ADIMULYO	1.159	1.274	2.433
16	33.05.16	KUWARASAN	1.419	1.505	2.924
17	33.05.17	ROWOKELE	1.353	1.446	2.799
18	33.05.18	SEMPOR	1.808	2.106	3.914
19	33.05.19	GOMBONG	1.351	1.681	3.032
20	33.05.20	KARANGANYAR	1.046	1.187	2.233
21	33.05.21	KARANGGAYAM	1.527	1.666	3.193
22	33.05.22	SADANG	626	589	1.215
23	33.05.23	BONOROWO	568	587	1.155
24	33.05.24	PADURESO	444	434	878
25	33.05.25	PONCOWARNO	466	437	903
26	33.05.26	KARANGSAMBUNG	1.196	1.308	2.504
<b>Jumlah</b>			<b>35.934</b>	<b>38.215</b>	<b>74.149</b>

Sumber : Data Konsolidasi Bersih (DKB) Kementerian Dalam Negeri Semester II Tahun 2023

**Tabel 55. Jumlah Penduduk Berdasarkan Kelompok Umur Per Kecamatan Se-Kabupaten Kebumen**

No	Kecamatan		Umur 65-69 tahun		
	Kode	Nama	Laki-Laki	Perempuan	Jumlah
1	33.05.01	AYAH	1.319	1.328	2.647
2	33.05.02	BUAYAN	1.257	1.302	2.559
3	33.05.03	PURING	1.337	1.401	2.738
4	33.05.04	PETANAHAH	1.228	1.238	2.466
5	33.05.05	KLIRONG	1.224	1.330	2.554
6	33.05.06	BULUSPESANTREN	1.164	1.223	2.387
7	33.05.07	AMBAL	1.239	1.261	2.500
8	33.05.08	MIRIT	986	1.118	2.104
9	33.05.09	PREMBUN	622	655	1.277
10	33.05.10	KUTOWINANGUN	947	1.029	1.976
11	33.05.11	ALIAN	1.169	1.329	2.498
12	33.05.12	KEBUMEN	2.420	2.689	5.109
13	33.05.13	PEJAGOAN	981	1.028	2.009
14	33.05.14	SRUWENG	1.140	1.272	2.412
15	33.05.15	ADIMULYO	872	946	1.818
16	33.05.16	KUWARASAN	1.039	993	2.032
17	33.05.17	ROWOKELE	1.120	1.076	2.196
18	33.05.18	SEMPOR	1.394	1.517	2.911
19	33.05.19	GOMBONG	1.130	1.230	2.360
20	33.05.20	KARANGANYAR	822	938	1.760
21	33.05.21	KARANGGAYAM	1.201	1.294	2.495
22	33.05.22	SADANG	465	442	907
23	33.05.23	BONOROWO	420	476	896
24	33.05.24	PADURESO	339	331	670
25	33.05.25	PONCOWARNO	331	409	740
26	33.05.26	KARANGSAMBUNG	936	1.007	1.943
<b>Jumlah</b>			<b>27.102</b>	<b>28.862</b>	<b>55.964</b>

Sumber : Data Konsolidasi Bersih (DKB) Kementerian Dalam Negeri Semester II Tahun 2023

**Tabel 55. Jumlah Penduduk Berdasarkan Kelompok Umur Per Kecamatan Se-Kabupaten Kebumen**

No	Kecamatan		Umur 70-74 tahun		
	Kode	Nama	Laki-Laki	Perempuan	Jumlah
1	33.05.01	AYAH	863	846	1.709
2	33.05.02	BUAYAN	845	809	1.654
3	33.05.03	PURING	980	963	1.943
4	33.05.04	PETANAHAH	856	859	1.715
5	33.05.05	KLIRONG	796	890	1.686
6	33.05.06	BULUSPESANTREN	865	882	1.747
7	33.05.07	AMBAL	877	928	1.805
8	33.05.08	MIRIT	790	829	1.619
9	33.05.09	PREMBUN	397	446	843
10	33.05.10	KUTOWINANGUN	642	656	1.298
11	33.05.11	ALIAN	797	787	1.584
12	33.05.12	KEBUMEN	1.348	1.543	2.891
13	33.05.13	PEJAGOAN	611	623	1.234
14	33.05.14	SRUWENG	741	772	1.513
15	33.05.15	ADIMULYO	638	619	1.257
16	33.05.16	KUWARASAN	700	664	1.364
17	33.05.17	ROWOKELE	703	664	1.367
18	33.05.18	SEMPOR	937	914	1.851
19	33.05.19	GOMBONG	689	841	1.530
20	33.05.20	KARANGANYAR	506	578	1.084
21	33.05.21	KARANGGAYAM	943	903	1.846
22	33.05.22	SADANG	309	293	602
23	33.05.23	BONOROWO	327	386	713
24	33.05.24	PADURESO	206	234	440
25	33.05.25	PONCOWARNO	263	264	527
26	33.05.26	KARANGSAMBUNG	623	660	1.283
<b>Jumlah</b>			<b>18.252</b>	<b>18.853</b>	<b>37.105</b>

Sumber : Data Konsolidasi Bersih (DKB) Kementerian Dalam Negeri Semester II Tahun 2023

**Tabel 55. Jumlah Penduduk Berdasarkan Kelompok Umur Per Kecamatan Se-Kabupaten Kebumen**

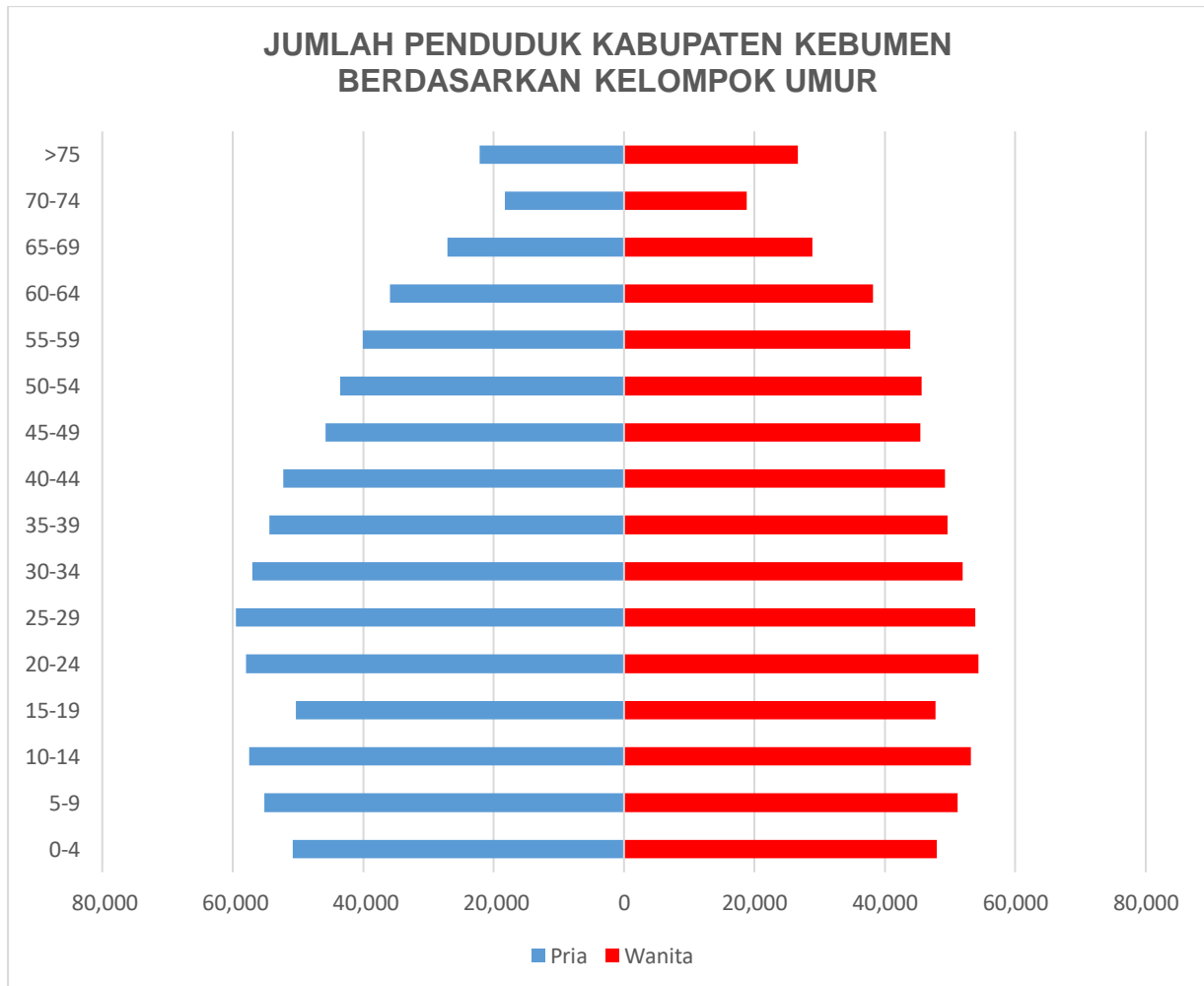
No	Kecamatan		Umur ≥75 tahun		
	Kode	Nama	Laki-Laki	Perempuan	Jumlah
1	33.05.01	AYAH	867	997	1.864
2	33.05.02	BUAYAN	857	1.104	1.961
3	33.05.03	PURING	1.128	1.293	2.421
4	33.05.04	PETANAHAH	1.074	1.213	2.287
5	33.05.05	KLIRONG	1.180	1.372	2.552
6	33.05.06	BULUSPESANTREN	1.118	1.253	2.371
7	33.05.07	AMBAL	1.277	1.337	2.614
8	33.05.08	MIRIT	1.029	1.187	2.216
9	33.05.09	PREMBUN	487	673	1.160
10	33.05.10	KUTOWINANGUN	781	930	1.711
11	33.05.11	ALIAN	1.013	1.246	2.259
12	33.05.12	KEBUMEN	1.477	2.117	3.594
13	33.05.13	PEJAGOAN	764	918	1.682
14	33.05.14	SRUWENG	994	1.257	2.251
15	33.05.15	ADIMULYO	719	966	1.685
16	33.05.16	KUWARASAN	708	849	1.557
17	33.05.17	ROWOKELE	870	1.089	1.959
18	33.05.18	SEMPOR	989	1.220	2.209
19	33.05.19	GOMBONG	674	1.013	1.687
20	33.05.20	KARANGANYAR	696	881	1.577
21	33.05.21	KARANGGAYAM	1.123	1.175	2.298
22	33.05.22	SADANG	352	337	689
23	33.05.23	BONOROWO	470	506	976
24	33.05.24	PADURESO	267	350	617
25	33.05.25	PONCOWARNO	327	390	717
26	33.05.26	KARANGSAMBUNG	851	942	1.793
<b>Jumlah</b>			<b>22.092</b>	<b>26.615</b>	<b>48.707</b>

Sumber : Data Konsolidasi Bersih (DKB) Kementerian Dalam Negeri Semester II Tahun 2023

Jumlah penduduk umur ≥ 75 tahun sebanyak 48.707 jiwa, yang didalamnya termasuk penduduk umur ≥ 100 tahun sebanyak 453 jiwa.

**Grafik 2**

**Jumlah Penduduk Kabupaten Kebumen Berdasarkan Kelompok Umur**



Sumber : Data Konsolidasi Bersih (DKB) Kementerian Dalam Negeri Semester II Tahun 2023

**Tabel 56. Jumlah Penduduk Berdasarkan Kelompok Umur Produktif Per Kecamatan Se-Kabupaten Kebumen**

No	Kecamatan		Usia 15-64 tahun		
	Kode	Nama	Laki-Laki	Perempuan	Jumlah
1	33.05.01	AYAH	23.593	23.225	46.818
2	33.05.02	BUAYAN	24.316	23.427	47.743
3	33.05.03	PURING	22.992	22.382	45.374
4	33.05.04	PETANAHAAN	21.816	21.324	43.140
5	33.05.05	KLIRONG	23.189	22.437	45.626
6	33.05.06	BULUSPESANTREN	21.391	20.462	41.853
7	33.05.07	AMBAL	22.971	21.973	44.944
8	33.05.08	MIRIT	19.248	18.309	37.557
9	33.05.09	PREMBUN	10.281	10.097	20.378
10	33.05.10	KUTOWINANGUN	17.418	16.932	34.350
11	33.05.11	ALIAN	24.692	23.469	48.161
12	33.05.12	KEBUMEN	48.288	46.540	94.828
13	33.05.13	PEJAGOAN	20.243	19.347	39.590
14	33.05.14	SRUWENG	22.052	21.629	43.681
15	33.05.15	ADIMULYO	13.151	13.174	26.325
16	33.05.16	KUWARASAN	18.665	18.024	36.689
17	33.05.17	ROWOKELE	18.385	17.885	36.270
18	33.05.18	SEMPOR	25.149	24.491	49.640
19	33.05.19	GOMBONG	17.573	17.499	35.072
20	33.05.20	KARANGANYAR	13.386	12.995	26.381
21	33.05.21	KARANGGAYAM	21.585	20.464	42.049
22	33.05.22	SADANG	8.495	7.950	16.445
23	33.05.23	BONOROWO	7.656	7.312	14.968
24	33.05.24	PADURESO	5.911	5.700	11.611
25	33.05.25	PONCOWARNO	6.644	6.369	13.013
26	33.05.26	KARANGSAMBUNG	17.471	16.648	34.119
<b>Jumlah</b>			<b>496.561</b>	<b>480.064</b>	<b>976.625</b>

Sumber : Data Konsolidasi Bersih (DKB) Kementerian Dalam Negeri Semester II Tahun 2023

Tabel diatas menunjukkan bahwa usia produktif di Kabupaten Kebumen tahun 2023 sejumlah 976.625 jiwa. Dari jumlah total penduduk 1.434.023 terdapat 457.398 jiwa yang tidak produktif.

**Tabel 57. Jumlah Wajib KTP Dan Kepemilikan KTP Per Kecamatan  
Se-Kabupaten Kebumen**

No	Kecamatan		Wajib KTP		Kepemilikan KTP	
			Jumlah		Jumlah	
	Kode	Nama	Kecamatan	%	Kecamatan	%
1	33.05.01	AYAH	51.937	76,37%	50.992	98,18%
2	33.05.02	BUAYAN	52.868	76,04%	51.899	98,17%
3	33.05.03	PURING	51.450	76,96%	50.431	98,02%
4	33.05.04	PETANAHAH	48.639	76,68%	47.725	98,12%
5	33.05.05	KLIRONG	51.435	76,62%	50.666	98,50%
6	33.05.06	BULUSPESANTREN	47.456	76,68%	46.615	98,23%
7	33.05.07	AMBAL	50.825	76,63%	49.952	98,28%
8	33.05.08	MIRIT	42.670	75,81%	41.915	98,23%
9	33.05.09	PREMBUN	23.175	76,84%	22.804	98,40%
10	33.05.10	KUTOWINANGUN	38.595	76,90%	37.946	98,32%
11	33.05.11	ALIAN	53.427	75,54%	52.404	98,09%
12	33.05.12	KEBUMEN	104.322	76,46%	102.426	98,18%
13	33.05.13	PEJAGOAN	43.624	75,70%	42.816	98,15%
14	33.05.14	SRUWENG	48.865	76,06%	47.890	98,00%
15	33.05.15	ADIMULYO	30.500	78,10%	30.030	98,46%
16	33.05.16	KUWARASAN	40.776	76,57%	39.999	98,09%
17	33.05.17	ROWOKELE	40.895	75,97%	40.111	98,08%
18	33.05.18	SEMPOR	55.443	76,08%	54.385	98,09%
19	33.05.19	GOMBONG	39.876	78,64%	39.290	98,53%
20	33.05.20	KARANGANYAR	30.223	78,38%	29.706	98,29%
21	33.05.21	KARANGGAYAM	47.766	76,18%	46.905	98,20%
22	33.05.22	SADANG	18.289	75,99%	17.898	97,86%
23	33.05.23	BONOROWO	17.221	75,89%	16.944	98,39%
24	33.05.24	PADURESO	13.071	74,88%	12.809	98,00%
25	33.05.25	PONCOWARNO	14.692	74,87%	14.416	98,12%
26	33.05.26	KARANGSAMBUNG	38.308	76,07%	37.529	97,97%
<b>Jumlah</b>			<b>1.096.348</b>	<b>76,45%</b>	<b>1.076.503</b>	<b>98,19%</b>

Sumber : PDAK Kementerian Dalam Negeri per 31 Desember 2023

Penduduk Kabupaten Kebumen 1.434.023 jiwa dengan jumlah Wajib KTP EI 1.096.348 jiwa dan yang sudah memiliki KTP EI sejumlah 1.076.503 jiwa. Sehingga masih terdapat 1,81% yang belum memiliki KTP EI.

**Tabel. 58 Jumlah Penduduk Berdasarkan Pendidikan Akhir Per Kecamatan  
Se-Kabupaten Kebumen**

No	Kecamatan		Tidak/blm sekolah		
	Kode	Nama	Laki-laki	Perempuan	Jumlah
1	33.05.01	AYAH	5.721	5.322	11.043
2	33.05.02	BUAYAN	6.191	5.707	11.898
3	33.05.03	PURING	5.253	5.020	10.273
4	33.05.04	PETANAHAH	5.376	5.216	10.592
5	33.05.05	KLIRONG	5.580	5.296	10.876
6	33.05.06	BULUSPESANTREN	5.518	5.348	10.866
7	33.05.07	AMBAL	6.501	6.431	12.932
8	33.05.08	MIRIT	5.517	5.633	11.150
9	33.05.09	PREMBUN	2.074	1.956	4.030
10	33.05.10	KUTOWINANGUN	4.129	3.905	8.034
11	33.05.11	ALIAN	6.394	6.206	12.600
12	33.05.12	KEBUMEN	11.403	10.824	22.227
13	33.05.13	PEJAGOAN	5.180	4.942	10.122
14	33.05.14	SRUWENG	5.367	5.001	10.368
15	33.05.15	ADIMULYO	2.891	2.672	5.563
16	33.05.16	KUWARASAN	4.468	4.182	8.650
17	33.05.17	ROWOKELE	5.220	5.075	10.295
18	33.05.18	SEMPOR	6.305	5.967	12.272
19	33.05.19	GOMBONG	3.565	3.407	6.972
20	33.05.20	KARANGANYAR	2.946	2.865	5.811
21	33.05.21	KARANGGAYAM	5.842	5.931	11.773
22	33.05.22	SADANG	2.367	2.353	4.720
23	33.05.23	BONOROWO	2.221	2.247	4.468
24	33.05.24	PADURESO	1.819	1.808	3.627
25	33.05.25	PONCOWARNO	1.817	1.617	3.434
26	33.05.26	KARANGSAMBUNG	4.839	4.624	9.463
<b>Jumlah</b>			<b>124.504</b>	<b>119.555</b>	<b>244.059</b>

Sumber : Data Konsolidasi Bersih (DKB) Kementerian Dalam Negeri Semester II Tahun 2023

**Tabel. 58 Jumlah Penduduk Berdasarkan Pendidikan Akhir Per Kecamatan Se-Kabupaten Kebumen**

No	Kecamatan		Belum Tamat SD/Sederajat		
	Kode	Nama	Laki-laki	Perempuan	Jumlah
1	33.05.01	AYAH	3.118	2.958	6.076
2	33.05.02	BUAYAN	2.931	2.624	5.555
3	33.05.03	PURING	3.166	3.072	6.238
4	33.05.04	PETANAHAH	2.869	2.724	5.593
5	33.05.05	KLIRONG	2.914	2.568	5.482
6	33.05.06	BULUSPESANTREN	2.672	2.390	5.062
7	33.05.07	AMBAL	2.872	2.633	5.505
8	33.05.08	MIRIT	2.515	2.322	4.837
9	33.05.09	PREMBUN	1.480	1.424	2.904
10	33.05.10	KUTOWINANGUN	2.138	1.962	4.100
11	33.05.11	ALIAN	3.191	3.051	6.242
12	33.05.12	KEBUMEN	5.579	5.166	10.745
13	33.05.13	PEJAGOAN	2.440	2.378	4.818
14	33.05.14	SRUWENG	2.736	2.467	5.203
15	33.05.15	ADIMULYO	1.600	1.442	3.042
16	33.05.16	KUWARASAN	2.095	1.885	3.980
17	33.05.17	ROWOKELE	2.198	2.056	4.254
18	33.05.18	SEMPOR	3.460	3.447	6.907
19	33.05.19	GOMBONG	2.043	1.893	3.936
20	33.05.20	KARANGANYAR	1.621	1.543	3.164
21	33.05.21	KARANGGAYAM	2.959	2.948	5.907
22	33.05.22	SADANG	1.117	1.026	2.143
23	33.05.23	BONOROWO	939	853	1.792
24	33.05.24	PADURESO	709	774	1.483
25	33.05.25	PONCOWARNO	940	1.002	1.942
26	33.05.26	KARANGSAMBUNG	2.097	2.048	4.145
<b>Jumlah</b>			<b>62.399</b>	<b>58.656</b>	<b>121.055</b>

Sumber : Data Konsolidasi Bersih (DKB) Kementerian Dalam Negeri Semester II Tahun 2023

**Tabel. 58 Jumlah Penduduk Berdasarkan Pendidikan Akhir Per Kecamatan Se-Kabupaten Kebumen**

No	Kecamatan		Tamat SD/Sederajat		
	Kode	Nama	Laki-laki	Perempuan	Jumlah
1	33.05.01	AYAH	10.495	11.398	21.893
2	33.05.02	BUAYAN	12.665	13.839	26.504
3	33.05.03	PURING	9.441	9.940	19.381
4	33.05.04	PETANAHAH	8.429	9.098	17.527
5	33.05.05	KLIRONG	9.259	9.890	19.149
6	33.05.06	BULUSPESANTREN	8.904	9.612	18.516
7	33.05.07	AMBAL	9.757	10.304	20.061
8	33.05.08	MIRIT	8.132	8.814	16.946
9	33.05.09	PREMBUN	3.258	4.241	7.499
10	33.05.10	KUTOWINANGUN	5.960	7.275	13.235
11	33.05.11	ALIAN	10.693	11.904	22.597
12	33.05.12	KEBUMEN	15.211	17.638	32.849
13	33.05.13	PEJAGOAN	7.989	8.581	16.570
14	33.05.14	SRUWENG	8.917	10.495	19.412
15	33.05.15	ADIMULYO	3.915	5.274	9.189
16	33.05.16	KUWARASAN	6.953	7.992	14.945
17	33.05.17	ROWOKELE	9.949	10.838	20.787
18	33.05.18	SEMPOR	12.282	13.742	26.024
19	33.05.19	GOMBONG	4.575	6.104	10.679
20	33.05.20	KARANGANYAR	4.791	5.788	10.579
21	33.05.21	KARANGGAYAM	13.241	13.715	26.956
22	33.05.22	SADANG	5.529	5.296	10.825
23	33.05.23	BONOROWO	2.789	3.243	6.032
24	33.05.24	PADURESO	3.042	3.144	6.186
25	33.05.25	PONCOWARNO	3.098	3.421	6.519
26	33.05.26	KARANGSAMBUNG	10.660	11.292	21.952
<b>Jumlah</b>			<b>209.934</b>	<b>232.878</b>	<b>442.812</b>

Sumber : Data Konsolidasi Bersih (DKB) Kementerian Dalam Negeri Semester II Tahun 2023

**Tabel. 58 Jumlah Penduduk Berdasarkan Pendidikan Akhir Per Kecamatan Se-Kabupaten Kebumen**

No	Kecamatan		SLTP/Sederajat		
	Kode	Nama	Laki-laki	Perempuan	Jumlah
1	33.05.01	AYAH	8.242	7.804	16.046
2	33.05.02	BUAYAN	7.385	6.546	13.931
3	33.05.03	PURING	8.681	8.434	17.115
4	33.05.04	PETANAHAH	6.850	6.645	13.495
5	33.05.05	KLIRONG	6.608	6.719	13.327
6	33.05.06	BULUSPESANTREN	6.354	6.074	12.428
7	33.05.07	AMBAL	6.468	6.352	12.820
8	33.05.08	MIRIT	5.703	5.484	11.187
9	33.05.09	PREMBUN	2.737	2.598	5.335
10	33.05.10	KUTOWINANGUN	4.709	4.635	9.344
11	33.05.11	ALIAN	7.228	6.364	13.592
12	33.05.12	KEBUMEN	11.088	10.776	21.864
13	33.05.13	PEJAGOAN	5.731	5.443	11.174
14	33.05.14	SRUWENG	6.003	5.822	11.825
15	33.05.15	ADIMULYO	3.850	3.925	7.775
16	33.05.16	KUWARASAN	5.899	5.517	11.416
17	33.05.17	ROWOKELE	5.054	4.693	9.747
18	33.05.18	SEMPOR	6.701	5.684	12.385
19	33.05.19	GOMBONG	4.533	4.560	9.093
20	33.05.20	KARANGANYAR	3.660	3.402	7.062
21	33.05.21	KARANGGAYAM	5.859	4.889	10.748
22	33.05.22	SADANG	2.003	1.796	3.799
23	33.05.23	BONOROWO	2.255	2.200	4.455
24	33.05.24	PADURESO	1.856	1.590	3.446
25	33.05.25	PONCOWARNO	2.187	1.943	4.130
26	33.05.26	KARANGSAMBUNG	4.694	4.129	8.823
<b>Jumlah</b>			<b>142.338</b>	<b>134.024</b>	<b>276.362</b>

Sumber : Data Konsolidasi Bersih (DKB) Kementerian Dalam Negeri Semester II Tahun 2023

**Tabel. 58 Jumlah Penduduk Berdasarkan Pendidikan Akhir Per Kecamatan Se-Kabupaten Kebumen**

No	Kecamatan		SLTA/Sederajat		
	Kode	Nama	Laki-laki	Perempuan	Jumlah
1	33.05.01	AYAH	6.014	4.961	10.975
2	33.05.02	BUAYAN	5.708	4.493	10.201
3	33.05.03	PURING	6.356	5.181	11.537
4	33.05.04	PETANAHAH	7.182	6.011	13.193
5	33.05.05	KLIRONG	8.263	6.706	14.969
6	33.05.06	BULUSPESANTREN	6.940	5.481	12.421
7	33.05.07	AMBAL	7.199	5.514	12.713
8	33.05.08	MIRIT	5.863	4.364	10.227
9	33.05.09	PREMBUN	4.741	3.682	8.423
10	33.05.10	KUTOWINANGUN	7.315	5.502	12.817
11	33.05.11	ALIAN	7.351	5.569	12.920
12	33.05.12	KEBUMEN	20.713	16.927	37.640
13	33.05.13	PEJAGOAN	6.927	5.502	12.429
14	33.05.14	SRUWENG	8.308	6.565	14.873
15	33.05.15	ADIMULYO	6.465	5.109	11.574
16	33.05.16	KUWARASAN	6.753	5.289	12.042
17	33.05.17	ROWOKELE	4.261	3.316	7.577
18	33.05.18	SEMPOR	7.372	5.922	13.294
19	33.05.19	GOMBONG	8.640	7.125	15.765
20	33.05.20	KARANGANYAR	5.518	4.457	9.975
21	33.05.21	KARANGGAYAM	3.800	2.812	6.612
22	33.05.22	SADANG	1.215	1.006	2.221
23	33.05.23	BONOROWO	2.960	2.160	5.120
24	33.05.24	PADURESO	1.255	1.023	2.278
25	33.05.25	PONCOWARNO	1.713	1.295	3.008
26	33.05.26	KARANGSAMBUNG	2.955	2.101	5.056
<b>Jumlah</b>			<b>161.787</b>	<b>128.073</b>	<b>289.860</b>

Sumber : Data Konsolidasi Bersih (DKB) Kementerian Dalam Negeri Semester II Tahun 2023

**Tabel. 58 Jumlah Penduduk Berdasarkan Pendidikan Akhir Per Kecamatan  
Se-Kabupaten Kebumen**

No	Kecamatan		Diploma I/II		
	Kode	Nama	Laki-laki	Perempuan	Jumlah
1	33.05.01	AYAH	49	47	96
2	33.05.02	BUAYAN	38	36	74
3	33.05.03	PURING	62	73	135
4	33.05.04	PETANAHAH	96	110	206
5	33.05.05	KLIRONG	99	154	253
6	33.05.06	BULUSPESANTREN	91	118	209
7	33.05.07	AMBAL	84	91	175
8	33.05.08	MIRIT	56	60	116
9	33.05.09	PREMBUN	28	38	66
10	33.05.10	KUTOWINANGUN	33	55	88
11	33.05.11	ALIAN	52	78	130
12	33.05.12	KEBUMEN	128	199	327
13	33.05.13	PEJAGOAN	60	64	124
14	33.05.14	SRUWENG	57	50	107
15	33.05.15	ADIMULYO	31	57	88
16	33.05.16	KUWARASAN	50	66	116
17	33.05.17	ROWOKELE	42	39	81
18	33.05.18	SEMPOR	48	60	108
19	33.05.19	GOMBONG	64	107	171
20	33.05.20	KARANGANYAR	47	73	120
21	33.05.21	KARANGGAYAM	29	22	51
22	33.05.22	SADANG	19	18	37
23	33.05.23	BONOROWO	23	25	48
24	33.05.24	PADURESO	9	15	24
25	33.05.25	PONCOWARNO	10	19	29
26	33.05.26	KARANGSAMBUNG	27	33	60
<b>Jumlah</b>			<b>1.332</b>	<b>1.707</b>	<b>3.039</b>

Sumber : Data Konsolidasi Bersih (DKB) Kementerian Dalam Negeri Semester II Tahun 2023

**Tabel. 58 Jumlah Penduduk Berdasarkan Pendidikan Akhir Per Kecamatan  
Se-Kabupaten Kebumen**

No	Kecamatan		Akademi/Diploma III/Sarjana Muda		
	Kode	Nama	Laki-laki	Perempuan	Jumlah
1	33.05.01	AYAH	191	241	432
2	33.05.02	BUAYAN	140	204	344
3	33.05.03	PURING	194	293	487
4	33.05.04	PETANAHAH	255	335	590
5	33.05.05	KLIRONG	246	395	641
6	33.05.06	BULUSPESANTREN	218	302	520
7	33.05.07	AMBAL	202	283	485
8	33.05.08	MIRIT	157	216	373
9	33.05.09	PREMBUN	195	278	473
10	33.05.10	KUTOWINANGUN	225	324	549
11	33.05.11	ALIAN	232	305	537
12	33.05.12	KEBUMEN	975	1.467	2.442
13	33.05.13	PEJAGOAN	247	342	589
14	33.05.14	SRUWENG	242	371	613
15	33.05.15	ADIMULYO	205	313	518
16	33.05.16	KUWARASAN	218	313	531
17	33.05.17	ROWOKELE	115	129	244
18	33.05.18	SEMPOR	216	285	501
19	33.05.19	GOMBONG	442	607	1.049
20	33.05.20	KARANGANYAR	234	297	531
21	33.05.21	KARANGGAYAM	69	85	154
22	33.05.22	SADANG	29	38	67
23	33.05.23	BONOROWO	73	101	174
24	33.05.24	PADURESO	36	56	92
25	33.05.25	PONCOWARNO	39	67	106
26	33.05.26	KARANGSAMBUNG	104	133	237
<b>Jumlah</b>			<b>5.499</b>	<b>7.780</b>	<b>13.279</b>

Sumber : Data Konsolidasi Bersih (DKB) Kementerian Dalam Negeri Semester II Tahun 2023

**Tabel. 58 Jumlah Penduduk Berdasarkan Pendidikan Akhir Per Kecamatan  
Se-Kabupaten Kebumen**

No	Kecamatan		Diploma IV/Strata I		
	Kode	Nama	Laki-laki	Perempuan	Jumlah
1	33.05.01	AYAH	613	795	1.408
2	33.05.02	BUAYAN	429	570	999
3	33.05.03	PURING	689	965	1.654
4	33.05.04	PETANAHAH	974	1.194	2.168
5	33.05.05	KLIRONG	1.010	1.340	2.350
6	33.05.06	BULUSPESANTREN	761	1.034	1.795
7	33.05.07	AMBAL	712	873	1.585
8	33.05.08	MIRIT	637	751	1.388
9	33.05.09	PREMBUN	608	771	1.379
10	33.05.10	KUTOWINANGUN	876	1.064	1.940
11	33.05.11	ALIAN	880	1.154	2.034
12	33.05.12	KEBUMEN	3.607	4.227	7.834
13	33.05.13	PEJAGOAN	730	984	1.714
14	33.05.14	SRUWENG	762	1.023	1.785
15	33.05.15	ADIMULYO	533	723	1.256
16	33.05.16	KUWARASAN	673	843	1.516
17	33.05.17	ROWOKELE	372	449	821
18	33.05.18	SEMPOR	577	748	1.325
19	33.05.19	GOMBONG	1.345	1.569	2.914
20	33.05.20	KARANGANYAR	616	658	1.274
21	33.05.21	KARANGGAYAM	225	261	486
22	33.05.22	SADANG	106	143	249
23	33.05.23	BONOROWO	271	306	577
24	33.05.24	PADURESO	122	189	311
25	33.05.25	PONCOWARNO	199	248	447
26	33.05.26	KARANGSAMBUNG	256	348	604
<b>Jumlah</b>			<b>18.583</b>	<b>23.230</b>	<b>41.813</b>

Sumber : Data Konsolidasi Bersih (DKB) Kementerian Dalam Negeri Semester II Tahun 2023

**Tabel. 58 Jumlah Penduduk Berdasarkan Pendidikan Akhir Per Kecamatan Se-Kabupaten Kebumen**

No	Kecamatan		Strata II		
	Kode	Nama	Laki-laki	Perempuan	Jumlah
1	33.05.01	AYAH	26	11	37
2	33.05.02	BUAYAN	14	8	22
3	33.05.03	PURING	19	17	36
4	33.05.04	PETANAHAAN	37	29	66
5	33.05.05	KLIRONG	47	33	80
6	33.05.06	BULUSPESANTREN	41	31	72
7	33.05.07	AMBAL	28	17	45
8	33.05.08	MIRIT	33	24	57
9	33.05.09	PREMBUN	33	18	51
10	33.05.10	KUTOWINANGUN	48	30	78
11	33.05.11	ALIAN	41	29	70
12	33.05.12	KEBUMEN	312	192	504
13	33.05.13	PEJAGOAN	49	38	87
14	33.05.14	SRUWENG	30	25	55
15	33.05.15	ADIMULYO	29	18	47
16	33.05.16	KUWARASAN	26	27	53
17	33.05.17	ROWOKELE	18	7	25
18	33.05.18	SEMPOR	29	22	51
19	33.05.19	GOMBONG	70	57	127
20	33.05.20	KARANGANYAR	22	20	42
21	33.05.21	KARANGGAYAM	8	5	13
22	33.05.22	SADANG	6	1	7
23	33.05.23	BONOROWO	18	7	25
24	33.05.24	PADURESO	7	3	10
25	33.05.25	PONCOWARNO	5	4	9
26	33.05.26	KARANGSAMBUNG	9	10	19
<b>Jumlah</b>			<b>1.005</b>	<b>683</b>	<b>1.688</b>

Sumber : Data Konsolidasi Bersih (DKB) Kementerian Dalam Negeri Semester II Tahun 2023

**Tabel. 58 Jumlah Penduduk Berdasarkan Pendidikan Akhir Per Kecamatan Se-Kabupaten Kebumen**

No	Kecamatan		Strata III		
	Kode	Nama	Laki-laki	Perempuan	Jumlah
1	33.05.01	AYAH	1	0	1
2	33.05.02	BUAYAN	0	0	0
3	33.05.03	PURING	0	1	1
4	33.05.04	PETANAHAH	3	0	3
5	33.05.05	KLIRONG	1	1	2
6	33.05.06	BULUSPESANTREN	0	1	1
7	33.05.07	AMBAL	4	2	6
8	33.05.08	MIRIT	1	1	2
9	33.05.09	PREMBUN	0	0	0
10	33.05.10	KUTOWINANGUN	2	2	4
11	33.05.11	ALIAN	3	1	4
12	33.05.12	KEBUMEN	10	4	14
13	33.05.13	PEJAGOAN	0	0	0
14	33.05.14	SRUWENG	4	1	5
15	33.05.15	ADIMULYO	0	1	1
16	33.05.16	KUWARASAN	2	1	3
17	33.05.17	ROWOKELE	0	1	1
18	33.05.18	SEMPOR	3	1	4
19	33.05.19	GOMBONG	0	1	1
20	33.05.20	KARANGANYAR	2	0	2
21	33.05.21	KARANGGAYAM	0	0	0
22	33.05.22	SADANG	0	0	0
23	33.05.23	BONOROWO	0	0	0
24	33.05.24	PADURESO	0	0	0
25	33.05.25	PONCOWARNO	0	0	0
26	33.05.26	KARANGSAMBUNG	1	0	1
<b>Jumlah</b>			<b>37</b>	<b>19</b>	<b>56</b>

Sumber : Data Konsolidasi Bersih (DKB) Kementerian Dalam Negeri Semester II Tahun 2023

Pendidikan akhir penduduk Kabupaten Kebumen terbanyak pada jenjang Tamat SD/Sederajat sejumlah 442.812 jiwa.

**Tabel. 59 Jumlah Penduduk Berdasarkan Pekerjaan Se-Kabupaten Kebumen**

No	Pekerjaan	Laki-laki	Perempuan	Jumlah
1	AKUNTAN	0	4	4
2	ANGGOTA BPK	0	0	0
3	ANGGOTA DPD	0	0	0
4	ANGGOTA DPR-RI	0	0	0
5	ANGGOTA DPRD KABUPATEN/KOTA	19	5	24
6	ANGGOTA DPRD PROVINSI	0	0	0
7	ANGGOTA KABINET/KEMENTERIAN	0	0	0
8	ANGGOTA LEMBAGA TINGGI LAINNYA	17	16	33
9	ANGGOTA MAHKAMAH KONSTITUSI	0	0	0
10	APOTEKER	15	66	81
11	ARSITEK	5	2	7
12	ARTIS	0	0	0
13	ASISTEN AHLI	0	0	0
14	ATLIT	1	1	2
15	BELUM/TIDAK BEKERJA	142.961	129.744	272.705
16	BIARAWATI	0	32	32
17	BIDAN	0	837	837
18	BUPATI	1	0	1
19	BURUH HARIAN LEPAS	103.004	41.896	144.900
20	BURUH NELAYAN/PERIKANAN	60	26	86
21	BURUH PETERNAKAN	33	26	59
22	BURUH TANI/PERKEBUNAN	11.579	7.972	19.551
23	CHEFF	0	1	1
24	DOKTER	144	193	337
25	DOSEN	162	137	299
26	DUTA BESAR	0	0	0
27	GUBERNUR	0	0	0
28	GURU	3.612	7.937	11.549
29	IMAM MESJID	28	0	28
30	INDUSTRI	13	6	19
31	JURU MASAK	4	4	8
32	KARYAWAN BUMD	179	107	286
33	KARYAWAN BUMN	911	200	1.111

Sumber : Data Konsolidasi Bersih (DKB) Kementerian Dalam Negeri Semester II Tahun 2023

**Tabel. 59 Jumlah Penduduk Berdasarkan Pekerjaan Se-Kabupaten Kebumen**

No	Pekerjaan	Laki-laki	Perempuan	Jumlah
34	KARYAWAN HONORER	567	516	1.083
35	KARYAWAN SWASTA	124.943	65.255	190.198
36	KEPALA DESA	356	22	378
37	KEPOLISIAN RI	825	48	873
38	KONSTRUKSI	24	1	25
39	KONSULTAN	7	4	11
40	MANAJER	0	0	0
41	MEKANIK	111	0	111
42	MENGURUS RUMAH TANGGA	43	182.852	182.895
43	NELAYAN/PERIKANAN	2.768	19	2.787
44	NOTARIS	6	7	13
45	OPERATOR	1	0	1
46	PARAJI	4	12	16
47	PARANORMAL	4	0	4
48	PASTOR	8	0	8
49	PEDAGANG	14.241	14.359	28.600
50	PEGAWAI NEGERI SIPIL	5.261	4.658	9.919
51	PEKERJA PENGOLAHAN KERAJINAN	0	0	0
52	PEKERJAAN LAINNYA	12	60	72
53	PELAJAR/MAHASISWA	123.330	115.677	239.007
54	PELAUT	157	2	159
55	PEMBANTU RUMAH TANGGA	3	514	517
56	PENATA BUSANA	0	2	2
57	PENATA RAMBUT	5	8	13
58	PENATA RIAS	3	33	36
59	PENDETA	32	14	46
60	PENELITI	4	3	7
61	PENGACARA	14	5	19
62	PENSIUNAN	8.069	4.348	12.417
63	PENTERJEMAH	1	0	1
64	PENYIAR RADIO	1	2	3
65	PENYIAR TELEVISI	0	1	1
66	PERANCANG BUSANA	0	0	0

Sumber : Data Konsolidasi Bersih (DKB) Kementerian Dalam Negeri Semester II Tahun 2023

**Tabel. 59 Jumlah Penduduk Berdasarkan Pekerjaan Se-Kabupaten Kebumen**

No	Pekerjaan	Laki-laki	Perempuan	Jumlah
67	PERANGKAT DESA	3.834	757	4.591
68	PERAWAT	336	813	1.149
69	PERDAGANGAN	408	449	857
70	PETANI/PEKEBUN	95.647	90.325	185.972
71	PETERNAK	72	22	94
72	PIALANG	0	0	0
73	PILOT	2	0	2
74	PRESIDEN	0	0	0
75	PROMOTOR ACARA	0	0	0
76	PSIKIATER/PSIKOLOG	0	2	2
77	SENIMAN	69	18	87
78	SOPIR	2.247	0	2.247
79	TABIB	3	3	6
80	TEKNISI	1	0	1
81	TENAGA TATA USAHA	0	0	0
82	TENTARA NASIONAL INDONESIA	983	7	990
83	TRANSPORTASI	26	0	26
84	TUKANG BATU	467	0	467
85	TUKANG CUKUR	43	4	47
86	TUKANG GIGI	8	0	8
87	TUKANG JAHIT	181	217	398
88	TUKANG KAYU	414	0	414
89	TUKANG LAS/PANDAI BESI	29	0	29
90	TUKANG LISTRIK	15	0	15
91	TUKANG SOL SEPATU	3	0	3
92	USTADZ/MUBALIGH	144	29	173
93	WAKIL BUPATI	0	1	1
94	WAKIL GUBERNUR	0	0	0
95	WAKIL PRESIDEN	0	0	0
96	WAKIL WALIKOTA	0	0	0
97	WALIKOTA	0	0	0
98	WARTAWAN	21	6	27
99	WIRASWASTA	78.917	36.318	115.235
<b>Total Penduduk</b>		<b>727.418</b>	<b>706.605</b>	<b>1.434.023</b>

Sumber : Data Konsolidasi Bersih (DKB) Kementerian Dalam Negeri Semester II Tahun 2023

**Tabel. 60 Jumlah Penduduk Berdasarkan Status Perkawinan  
Per Kecamatan Se-Kabupaten Kebumen**

No	Kecamatan		Belum Kawin		Kawin	
	Kode	Nama	Jumlah	%	Jumlah	%
1	33.05.01	AYAH	27.023	39,74%	36.068	53,04%
2	33.05.02	BUAYAN	28.513	41,01%	35.959	51,72%
3	33.05.03	PURING	27.050	40,46%	34.816	52,08%
4	33.05.04	PETANAHAAN	26.545	41,85%	32.005	50,45%
5	33.05.05	KLIRONG	28.475	42,42%	33.651	50,13%
6	33.05.06	BULUSPESANTREN	26.115	42,20%	31.510	50,91%
7	33.05.07	AMBAL	28.568	43,07%	33.185	50,03%
8	33.05.08	MIRIT	23.962	42,57%	28.424	50,50%
9	33.05.09	PREMBUN	12.834	42,55%	14.671	48,64%
10	33.05.10	KUTOWINANGUN	21.859	43,55%	24.547	48,91%
11	33.05.11	ALIAN	32.076	45,35%	34.078	48,18%
12	33.05.12	KEBUMEN	62.031	45,46%	63.935	46,86%
13	33.05.13	PEJAGOAN	25.644	44,50%	28.039	48,66%
14	33.05.14	SRUWENG	27.788	43,25%	31.353	48,80%
15	33.05.15	ADIMULYO	15.754	40,34%	19.794	50,68%
16	33.05.16	KUWARASAN	22.642	42,52%	26.553	49,86%
17	33.05.17	ROWOKELE	22.718	42,20%	27.134	50,40%
18	33.05.18	SEMPOR	31.121	42,71%	36.037	49,45%
19	33.05.19	GOMBONG	21.539	42,48%	24.237	47,80%
20	33.05.20	KARANGANYAR	16.232	42,10%	18.772	48,68%
21	33.05.21	KARANGGAYAM	25.570	40,78%	32.926	52,51%
22	33.05.22	SADANG	9.656	40,12%	12.861	53,44%
23	33.05.23	BONOROWO	9.579	42,21%	11.341	49,98%
24	33.05.24	PADURESO	7.090	40,61%	9.163	52,49%
25	33.05.25	PONCOWARNO	8.465	43,14%	9.924	50,57%
26	33.05.26	KARANGSAMBUNG	21.387	42,47%	25.559	50,75%
<b>Jumlah</b>			<b>610.236</b>	<b>42,55%</b>	<b>716.542</b>	<b>49,97%</b>

Sumber : Data Konsolidasi Bersih (DKB) Kementerian Dalam Negeri Semester II Tahun 2023

**Tabel. 60 Jumlah Penduduk Berdasarkan Status Perkawinan  
Per Kecamatan Se-Kabupaten Kebumen**

No	Kecamatan		Cerai Hidup		Cerai Mati	
	Kode	Nama	Jumlah	%	Jumlah	%
1	33.05.01	AYAH	1.762	2,59%	3.154	4,64%
2	33.05.02	BUAYAN	1.662	2,39%	3.394	4,88%
3	33.05.03	PURING	1.644	2,46%	3.347	5,01%
4	33.05.04	PETANAHAH	1.311	2,07%	3.572	5,63%
5	33.05.05	KLIRONG	1.240	1,85%	3.763	5,61%
6	33.05.06	BULUSPESANTREN	992	1,60%	3.273	5,29%
7	33.05.07	AMBAL	1.005	1,52%	3.569	5,38%
8	33.05.08	MIRIT	841	1,49%	3.056	5,43%
9	33.05.09	PREMBUN	594	1,97%	2.061	6,83%
10	33.05.10	KUTOWINANGUN	744	1,48%	3.039	6,06%
11	33.05.11	ALIAN	1.170	1,65%	3.402	4,81%
12	33.05.12	KEBUMEN	2.696	1,98%	7.784	5,70%
13	33.05.13	PEJAGOAN	1.046	1,82%	2.898	5,03%
14	33.05.14	SRUWENG	1.322	2,06%	3.783	5,89%
15	33.05.15	ADIMULYO	789	2,02%	2.716	6,95%
16	33.05.16	KUWARASAN	1.080	2,03%	2.977	5,59%
17	33.05.17	ROWOKELE	1.186	2,20%	2.794	5,19%
18	33.05.18	SEMPOR	1.570	2,15%	4.143	5,69%
19	33.05.19	GOMBONG	1.321	2,61%	3.610	7,12%
20	33.05.20	KARANGANYAR	907	2,35%	2.649	6,87%
21	33.05.21	KARANGGAYAM	1.184	1,89%	3.020	4,82%
22	33.05.22	SADANG	522	2,17%	1.029	4,28%
23	33.05.23	BONOROWO	392	1,73%	1.379	6,08%
24	33.05.24	PADURESO	343	1,96%	861	4,93%
25	33.05.25	PONCOWARNO	208	1,06%	1.027	5,23%
26	33.05.26	KARANGSAMBUNG	837	1,66%	2.577	5,12%
<b>Jumlah</b>			<b>28.368</b>	<b>1,98%</b>	<b>78.877</b>	<b>5,50%</b>

Sumber : Data Konsolidasi Bersih (DKB) Kementerian Dalam Negeri Semester II Tahun 2023

Status Perkawinan penduduk Kabupaten Kebumen pada Tahun 2023 sebagian besar adalah berstatus kawin yaitu sebesar 716.542 jiwa atau 49,97%. Penduduk berstatus belum kawin sebesar 42,55 %, status cerai hidup 1,98% dan status cerai mati 5,50%.

**Tabel. 61 Jumlah Penduduk Berdasarkan Agama  
Per Kecamatan Se-Kabupaten Kebumen**

No	Kecamatan		Islam		Kristen	
	Kode	Nama	Jumlah	%	Jumlah	%
1	33.05.01	AYAH	67.522	99,29%	71	0,10%
2	33.05.02	BUAYAN	68.860	99,04%	438	0,63%
3	33.05.03	PURING	66.426	99,36%	345	0,52%
4	33.05.04	PETANAHAH	62.872	99,12%	528	0,83%
5	33.05.05	KLIRONG	66.506	99,07%	580	0,86%
6	33.05.06	BULUSPESANTREN	61.807	99,87%	74	0,12%
7	33.05.07	AMBAL	66.020	99,54%	292	0,44%
8	33.05.08	MIRIT	56.264	99,97%	11	0,02%
9	33.05.09	PREMBUN	29.863	99,02%	190	0,63%
10	33.05.10	KUTOWINANGUN	49.827	99,28%	291	0,58%
11	33.05.11	ALIAN	70.652	99,90%	51	0,07%
12	33.05.12	KEBUMEN	134.317	98,44%	1.151	0,84%
13	33.05.13	PEJAGOAN	57.364	99,54%	210	0,36%
14	33.05.14	SRUWENG	63.921	99,49%	256	0,40%
15	33.05.15	ADIMULYO	38.891	99,59%	142	0,36%
16	33.05.16	KUWARASAN	52.522	98,63%	392	0,74%
17	33.05.17	ROWOKELE	52.957	98,37%	81	0,15%
18	33.05.18	SEMPOR	72.196	99,07%	177	0,24%
19	33.05.19	GOMBONG	47.596	93,86%	1.330	2,62%
20	33.05.20	KARANGANYAR	37.922	98,35%	277	0,72%
21	33.05.21	KARANGGAYAM	62.575	99,80%	111	0,18%
22	33.05.22	SADANG	24.064	99,98%	0	0,00%
23	33.05.23	BONOROWO	22.668	99,90%	13	0,06%
24	33.05.24	PADURESO	17.440	99,90%	8	0,05%
25	33.05.25	PONCOWARNO	19.531	99,53%	89	0,45%
26	33.05.26	KARANGSAMBUNG	50.335	99,95%	14	0,03%
<b>Jumlah</b>			<b>1.420.918</b>	<b>99,09%</b>	<b>7.122</b>	<b>0,50%</b>

Sumber : Data Konsolidasi Bersih (DKB) Kementerian Dalam Negeri Semester II Tahun 2023

**Tabel. 61 Jumlah Penduduk Berdasarkan Agama  
Per Kecamatan Se-Kabupaten Kebumen**

No	Kecamatan		Katholik		Hindhu	
	Kode	Nama	Jumlah	%	Jumlah	%
1	33.05.01	AYAH	30	0,04%	0	0,00%
2	33.05.02	BUAYAN	36	0,05%	2	0,00%
3	33.05.03	PURING	16	0,02%	1	0,00%
4	33.05.04	PETANAHAH	31	0,05%	0	0,00%
5	33.05.05	KLIRONG	38	0,06%	0	0,00%
6	33.05.06	BULUSPESANTREN	7	0,01%	0	0,00%
7	33.05.07	AMBAL	5	0,01%	0	0,00%
8	33.05.08	MIRIT	6	0,01%	1	0,00%
9	33.05.09	PREMBUN	101	0,33%	3	0,01%
10	33.05.10	KUTOWINANGUN	69	0,14%	1	0,00%
11	33.05.11	ALIAN	23	0,03%	0	0,00%
12	33.05.12	KEBUMEN	834	0,61%	3	0,00%
13	33.05.13	PEJAGOAN	49	0,09%	2	0,00%
14	33.05.14	SRUWENG	51	0,08%	0	0,00%
15	33.05.15	ADIMULYO	14	0,04%	3	0,01%
16	33.05.16	KUWARASAN	49	0,09%	10	0,02%
17	33.05.17	ROWOKELE	108	0,20%	0	0,00%
18	33.05.18	SEMPOR	312	0,43%	0	0,00%
19	33.05.19	GOMBONG	1.697	3,35%	0	0,00%
20	33.05.20	KARANGANYAR	248	0,64%	3	0,01%
21	33.05.21	KARANGGAYAM	11	0,02%	0	0,00%
22	33.05.22	SADANG	4	0,02%	0	0,00%
23	33.05.23	BONOROWO	10	0,04%	0	0,00%
24	33.05.24	PADURESO	9	0,05%	0	0,00%
25	33.05.25	PONCOWARNO	3	0,02%	0	0,00%
26	33.05.26	KARANGSAMBUNG	9	0,02%	0	0,00%
<b>Jumlah</b>			<b>3.770</b>	<b>0,26%</b>	<b>29</b>	<b>0,00%</b>

Sumber : Data Konsolidasi Bersih (DKB) Kementerian Dalam Negeri Semester II Tahun 2023

**Tabel. 61 Jumlah Penduduk Berdasarkan Agama  
Per Kecamatan Se-Kabupaten Kebumen**

No	Kecamatan		Budha		Konghuchu	
	Kode	Nama	Jumlah	%	Jumlah	%
1	33.05.01	AYAH	383	0,56%	0	0,00%
2	33.05.02	BUAYAN	120	0,17%	0	0,00%
3	33.05.03	PURING	69	0,10%	0	0,00%
4	33.05.04	PETANAHAH	1	0,00%	0	0,00%
5	33.05.05	KLIRONG	5	0,01%	0	0,00%
6	33.05.06	BULUSPESANTREN	0	0,00%	0	0,00%
7	33.05.07	AMBAL	0	0,00%	0	0,00%
8	33.05.08	MIRIT	1	0,00%	0	0,00%
9	33.05.09	PREMBUN	3	0,01%	0	0,00%
10	33.05.10	KUTOWINANGUN	1	0,00%	0	0,00%
11	33.05.11	ALIAN	0	0,00%	0	0,00%
12	33.05.12	KEBUMEN	132	0,10%	8	0,01%
13	33.05.13	PEJAGOAN	2	0,00%	0	0,00%
14	33.05.14	SRUWENG	2	0,00%	0	0,00%
15	33.05.15	ADIMULYO	2	0,01%	0	0,00%
16	33.05.16	KUWARASAN	273	0,51%	0	0,00%
17	33.05.17	ROWOKELE	682	1,27%	0	0,00%
18	33.05.18	SEMPOR	183	0,25%	0	0,00%
19	33.05.19	GOMBONG	79	0,16%	0	0,00%
20	33.05.20	KARANGANYAR	54	0,14%	0	0,00%
21	33.05.21	KARANGGAYAM	2	0,00%	0	0,00%
22	33.05.22	SADANG	0	0,00%	0	0,00%
23	33.05.23	BONOROWO	0	0,00%	0	0,00%
24	33.05.24	PADURESO	0	0,00%	0	0,00%
25	33.05.25	PONCOWARNO	0	0,00%	0	0,00%
26	33.05.26	KARANGSAMBUNG	1	0,00%	0	0,00%
<b>Jumlah</b>			<b>1.995</b>	<b>0,14%</b>	<b>8</b>	<b>0,00%</b>

Sumber : Data Konsolidasi Bersih (DKB) Kementerian Dalam Negeri Semester II Tahun 2023

**Tabel. 61 Jumlah Penduduk Berdasarkan Agama  
Per Kecamatan Se-Kabupaten Kebumen**

No	Kecamatan		Aliran Kepercayaan	
	Kode	Nama	Jumlah	%
1	33.05.01	AYAH	1	0,00%
2	33.05.02	BUAYAN	72	0,10%
3	33.05.03	PURING	0	0,00%
4	33.05.04	PETANAHAH	1	0,00%
5	33.05.05	KLIRONG	0	0,00%
6	33.05.06	BULUSPESANTREN	2	0,00%
7	33.05.07	AMBAL	10	0,02%
8	33.05.08	MIRIT	0	0,00%
9	33.05.09	PREMBUN	0	0,00%
10	33.05.10	KUTOWINANGUN	0	0,00%
11	33.05.11	ALIAN	0	0,00%
12	33.05.12	KEBUMEN	1	0,00%
13	33.05.13	PEJAGOAN	0	0,00%
14	33.05.14	SRUWENG	16	0,02%
15	33.05.15	ADIMULYO	1	0,00%
16	33.05.16	KUWARASAN	6	0,01%
17	33.05.17	ROWOKELE	4	0,01%
18	33.05.18	SEMPOR	3	0,00%
19	33.05.19	GOMBONG	5	0,01%
20	33.05.20	KARANGANYAR	56	0,15%
21	33.05.21	KARANGGAYAM	1	0,00%
22	33.05.22	SADANG	0	0,00%
23	33.05.23	BONOROWO	0	0,00%
24	33.05.24	PADURESO	0	0,00%
25	33.05.25	PONCOWARNO	1	0,01%
26	33.05.26	KARANGSAMBUNG	1	0,00%
<b>Jumlah</b>			<b>181</b>	<b>0,01%</b>

Sumber : Data Konsolidasi Bersih (DKB) Kementerian Dalam Negeri Semester II Tahun 2023

Dari tabel penduduk berdasarkan agama terlihat bahwa 99,09% beragama Islam. selanjutnya diikuti penganut agama Kristen yakni sebesar 0,50% dan agama Katholik sebesar 0,26%.

**Tabel. 62 Jumlah Penduduk Berdasarkan Penyandang Cacat  
Per Kecamatan Se-Kabupaten Kebumen**

No	Kecamatan		Fisik		Netra/Buta		Rungu/Wicara	
	Kode	Nama	Jumlah	%	Jumlah	%	Jumlah	%
1	33.05.01	AYAH	14	0,02%	7	0,01%	17	0,02%
2	33.05.02	BUAYAN	20	0,03%	14	0,02%	17	0,02%
3	33.05.03	PURING	16	0,02%	7	0,01%	19	0,03%
4	33.05.04	PETANAHAAN	11	0,02%	7	0,01%	13	0,02%
5	33.05.05	KLIRONG	17	0,03%	6	0,01%	20	0,03%
6	33.05.06	BULUSPESANTREN	19	0,03%	14	0,02%	33	0,05%
7	33.05.07	AMBAL	18	0,03%	5	0,01%	22	0,03%
8	33.05.08	MIRIT	9	0,02%	5	0,01%	12	0,02%
9	33.05.09	PREMBUN	15	0,05%	4	0,01%	12	0,04%
10	33.05.10	KUTOWINANGUN	4	0,01%	11	0,02%	15	0,03%
11	33.05.11	ALIAN	20	0,03%	9	0,01%	33	0,05%
12	33.05.12	KEBUMEN	41	0,03%	13	0,01%	55	0,04%
13	33.05.13	PEJAGOAN	17	0,03%	9	0,02%	19	0,03%
14	33.05.14	SRUWENG	13	0,02%	6	0,01%	27	0,04%
15	33.05.15	ADIMULYO	15	0,04%	8	0,02%	21	0,05%
16	33.05.16	KUWARASAN	10	0,02%	5	0,01%	21	0,04%
17	33.05.17	ROWOKELE	26	0,05%	23	0,04%	32	0,06%
18	33.05.18	SEMPOR	16	0,02%	12	0,02%	17	0,02%
19	33.05.19	GOMBONG	5	0,01%	5	0,01%	19	0,04%
20	33.05.20	KARANGANYAR	16	0,04%	3	0,01%	17	0,04%
21	33.05.21	KARANGGAYAM	17	0,03%	3	0,00%	32	0,05%
22	33.05.22	SADANG	13	0,05%	3	0,01%	10	0,04%
23	33.05.23	BONOROWO	18	0,08%	5	0,02%	9	0,04%
24	33.05.24	PADURESO	2	0,01%	8	0,05%	1	0,01%
25	33.05.25	PONCOWARNO	4	0,02%	0	0,00%	5	0,03%
26	33.05.26	KARANGSAMBUNG	14	0,03%	1	0,00%	11	0,02%
<b>Jumlah</b>			<b>390</b>	<b>0,03%</b>	<b>193</b>	<b>0,01%</b>	<b>509</b>	<b>0,04%</b>

Sumber : Data Konsolidasi Bersih (DKB) Kementerian Dalam Negeri Semester II Tahun 2023

**Tabel. 62 Jumlah Penduduk Berdasarkan Penyandang Cacat  
Per Kecamatan Se-Kabupaten Kebumen**

No	Kecamatan		Mental/Jiwa		Fisik Mental		Lainnya	
	Kode	Nama	Jumlah	%	Jumlah	%	Jumlah	%
1	33.05.01	AYAH	34	0,05%	4	0,01%	0	0,00%
2	33.05.02	BUAYAN	42	0,06%	7	0,01%	2	0,00%
3	33.05.03	PURING	48	0,07%	6	0,01%	0	0,00%
4	33.05.04	PETANAHAH	34	0,05%	1	0,00%	2	0,00%
5	33.05.05	KLIRONG	38	0,06%	0	0,00%	5	0,01%
6	33.05.06	BULUSPESANTREN	55	0,09%	7	0,01%	1	0,00%
7	33.05.07	AMBAL	45	0,07%	2	0,00%	2	0,00%
8	33.05.08	MIRIT	25	0,04%	4	0,01%	0	0,00%
9	33.05.09	PREMBUN	48	0,16%	10	0,03%	0	0,00%
10	33.05.10	KUTOWINANGUN	27	0,05%	6	0,01%	3	0,01%
11	33.05.11	ALIAN	57	0,08%	5	0,01%	9	0,01%
12	33.05.12	KEBUMEN	136	0,10%	18	0,01%	4	0,00%
13	33.05.13	PEJAGOAN	33	0,06%	0	0,00%	2	0,00%
14	33.05.14	SRUWENG	61	0,09%	9	0,01%	6	0,01%
15	33.05.15	ADIMULYO	68	0,17%	9	0,02%	7	0,02%
16	33.05.16	KUWARASAN	50	0,09%	5	0,01%	0	0,00%
17	33.05.17	ROWOKELE	60	0,11%	6	0,01%	2	0,00%
18	33.05.18	SEMPOR	58	0,08%	6	0,01%	3	0,00%
19	33.05.19	GOMBONG	66	0,13%	2	0,00%	3	0,01%
20	33.05.20	KARANGANYAR	58	0,15%	5	0,01%	2	0,01%
21	33.05.21	KARANGGAYAM	23	0,04%	2	0,00%	0	0,00%
22	33.05.22	SADANG	16	0,07%	2	0,01%	1	0,00%
23	33.05.23	BONOROWO	23	0,10%	6	0,03%	0	0,00%
24	33.05.24	PADURESO	12	0,07%	2	0,01%	3	0,02%
25	33.05.25	PONCOWARNO	11	0,06%	0	0,00%	1	0,01%
26	33.05.26	KARANGSAMBUNG	16	0,03%	3	0,01%	2	0,00%
<b>Jumlah</b>			<b>1.144</b>	<b>0,08%</b>	<b>127</b>	<b>0,01%</b>	<b>60</b>	<b>0,00%</b>

Sumber : Data Konsolidasi Bersih (DKB) Kementerian Dalam Negeri Semester II Tahun 2023

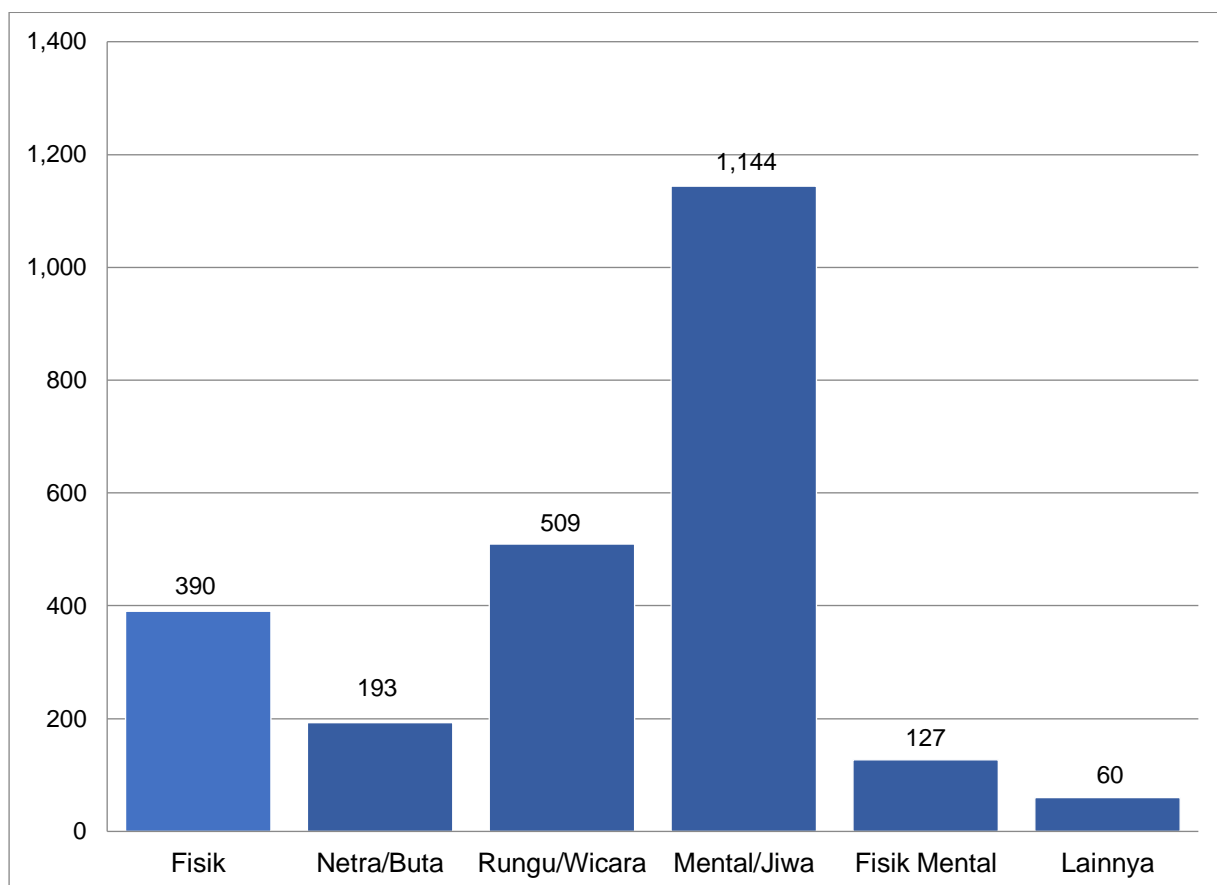
**Tabel. 62 Jumlah Penduduk Berdasarkan Penyandang Cacat  
Se-Kabupaten Kebumen**

No	Kecamatan		Jumlah Penyandang Cacat (Fisik.Netra/Buta.Rungu/Wicara.Mental/ Jiwa.Fisik Mental.Lainnya)	%
	Kode	Nama		
1	33.05.01	AYAH	76	0,11%
2	33.05.02	BUAYAN	102	0,15%
3	33.05.03	PURING	96	0,14%
4	33.05.04	PETANAHAH	68	0,11%
5	33.05.05	KLIRONG	86	0,13%
6	33.05.06	BULUSPESANTREN	129	0,21%
7	33.05.07	AMBAL	94	0,14%
8	33.05.08	MIRIT	55	0,10%
9	33.05.09	PREMBUN	89	0,30%
10	33.05.10	KUTOWINANGUN	66	0,13%
11	33.05.11	ALIAN	133	0,19%
12	33.05.12	KEBUMEN	267	0,20%
13	33.05.13	PEJAGOAN	80	0,14%
14	33.05.14	SRUWENG	122	0,19%
15	33.05.15	ADIMULYO	128	0,33%
16	33.05.16	KUWARASAN	91	0,17%
17	33.05.17	ROWOKELE	149	0,28%
18	33.05.18	SEMPOR	112	0,15%
19	33.05.19	GOMBONG	100	0,20%
20	33.05.20	KARANGANYAR	101	0,26%
21	33.05.21	KARANGGAYAM	77	0,12%
22	33.05.22	SADANG	45	0,19%
23	33.05.23	BONOROWO	61	0,27%
24	33.05.24	PADURESO	28	0,16%
25	33.05.25	PONCOWARNO	21	0,11%
26	33.05.26	KARANGSAMBUNG	47	0,09%
<b>Jumlah</b>			<b>2.423</b>	<b>0,17%</b>

Sumber : Data Konsolidasi Bersih (DKB) Kementerian Dalam Negeri Semester II Tahun 2023

Terlihat bahwa penduduk Kabupaten Kebumen yang mengalami cacat Mental/Jiwa 1.144 jiwa, cacat Fisik 390 jiwa, cacat Netra/Buta 193, cacat Rungu/Wicara 509, cacat Fisik Mental 127 jiwa dan penyandang cacat lainnya sebanyak 60 jiwa.

**Grafik 3**  
**Jumlah Penduduk Berdasarkan Disabilitas**



Sumber : Data Konsolidasi Bersih (DKB) Kementerian Dalam Negeri Semester II Tahun 2023

**Tabel. 63 Kepemilikan Akta Kelahiran Umur 0-18 Tahun  
Se-Kabupaten Kebumen**

No	Kecamatan		Akta Kelahiran			
	Kode	Nama	Memiliki	Belum Memiliki	Umur 18	%
1	33.05.01	AYAH	17.580	183	17.763	98,97%
2	33.05.02	BUAYAN	18.347	77	18.424	99,58%
3	33.05.03	PURING	16.962	161	17.123	99,06%
4	33.05.04	PETANAHAH	16.294	98	16.392	99,40%
5	33.05.05	KLIRONG	17.148	131	17.279	99,24%
6	33.05.06	BULUSPESANTREN	15.935	14	15.949	99,91%
7	33.05.07	AMBAL	16.997	105	17.102	99,39%
8	33.05.08	MIRIT	14.841	78	14.919	99,48%
9	33.05.09	PREMBUN	7.670	16	7.686	99,79%
10	33.05.10	KUTOWINANGUN	12.735	116	12.851	99,10%
11	33.05.11	ALIAN	19.095	86	19.181	99,55%
12	33.05.12	KEBUMEN	35.673	168	35.841	99,53%
13	33.05.13	PEJAGOAN	15.547	41	15.588	99,74%
14	33.05.14	SRUWENG	17.033	55	17.088	99,68%
15	33.05.15	ADIMULYO	9.561	14	9.575	99,85%
16	33.05.16	KUWARASAN	13.748	112	13.860	99,19%
17	33.05.17	ROWOKELE	14.285	133	14.418	99,08%
18	33.05.18	SEMPOR	19.266	35	19.301	99,82%
19	33.05.19	GOMBONG	12.002	130	12.132	98,93%
20	33.05.20	KARANGANYAR	9.349	52	9.401	99,45%
21	33.05.21	KARANGGAYAM	16.256	212	16.468	98,71%
22	33.05.22	SADANG	6.341	38	6.379	99,40%
23	33.05.23	BONOROWO	5.902	68	5.970	98,86%
24	33.05.24	PADURESO	4.786	35	4.821	99,27%
25	33.05.25	PONCOWARNO	5.342	72	5.414	98,67%
26	33.05.26	KARANGSAMBUNG	13.229	113	13.342	99,15%
<b>Jumlah</b>			<b>371.924</b>	<b>2.343</b>	<b>374.267</b>	<b>99,37 %</b>

Sumber : Data Konsolidasi Bersih (DKB) Kementerian Dalam Negeri Semester II Tahun 2023

Penduduk Kabupaten Kebumen usia 0-18 tahun semester 2 tahun 2023 sejumlah 374.267 jiwa. Jumlah penduduk yang memiliki akta kelahiran sebanyak 371.924 jiwa. Kecamatan Kebumen merupakan wilayah dengan jumlah kepemilikan akta kelahiran terbesar yakni 35.673 jiwa, diikuti Kecamatan Sempor yakni 19.266 jiwa dan Kecamatan Buayan yakni 18.347 jiwa.

**Tabel. 64 Kepemilikan Akta Kematian Se-Kabupaten Kebumen**

No	Kecamatan		Akta Kematian		
	Kode	Nama	Laki-Laki	Perempuan	Jumlah Total
1	33.05.01	AYAH	264	224	488
2	33.05.02	BUAYAN	279	240	519
3	33.05.03	PURING	297	250	547
4	33.05.04	PETANAHAH	265	208	473
5	33.05.05	KLIRONG	282	222	504
6	33.05.06	BULUSPESANTREN	207	212	419
7	33.05.07	AMBAL	305	260	565
8	33.05.08	MIRIT	186	127	313
9	33.05.09	PREMBUN	129	129	258
10	33.05.10	KUTOWINANGUN	239	207	446
11	33.05.11	ALIAN	220	179	399
12	33.05.12	KEBUMEN	554	466	1.020
13	33.05.13	PEJAGOAN	174	131	305
14	33.05.14	SRUWENG	286	237	523
15	33.05.15	ADIMULYO	191	186	377
16	33.05.16	KUWARASAN	272	194	466
17	33.05.17	ROWOKELE	219	172	391
18	33.05.18	SEMPOR	309	288	597
19	33.05.19	GOMBONG	287	279	566
20	33.05.20	KARANGANYAR	187	189	376
21	33.05.21	KARANGGAYAM	201	180	381
22	33.05.22	SADANG	85	80	165
23	33.05.23	BONOROWO	80	84	164
24	33.05.24	PADURESO	51	41	92
25	33.05.25	PONCOWARNO	78	66	144
26	33.05.26	KARANGSAMBUNG	168	136	304
<b>Jumlah</b>			<b>5.815</b>	<b>4.987</b>	<b>10.802</b>

Sumber : Data Konsolidasi Bersih (DKB) Kementerian Dalam Negeri Semester II Tahun 2023

Pada Tabel 64 menunjukkan bahwa di Kabupaten Kebumen berdasarkan pada Sistem Informasi Administrasi Kependudukan (SIAK), jumlah penduduk yang memiliki akta pada tahun 2023 adalah 10.802 orang, hal ini menunjukkan bahwa penduduk Kabupaten Kebumen yang melaporkan kematiannya sebanyak 10.802 orang.

**Tabel. 65 Kepemilikan Akta Kawin Se-Kabupaten Kebumen**

No	Kecamatan		Kawin	Akta Perkawinan		%
	Kode	Nama	Jumlah	Memiliki	Belum Memiliki	
1	33.05.01	AYAH	36.055	27.178	8.877	75,38%
2	33.05.02	BUAYAN	35.952	29.056	6.896	80,82%
3	33.05.03	PURING	34.811	27.694	7.117	79,56%
4	33.05.04	PETANAHAN	31.992	25.461	6.531	79,59%
5	33.05.05	KLIRONG	33.645	27.826	5.819	82,7%
6	33.05.06	BULUSPESANTREN	31.504	29.011	2.493	92,09%
7	33.05.07	AMBAL	33.180	27.068	6.112	81,58%
8	33.05.08	MIRIT	28.420	22.679	5.741	79,8%
9	33.05.09	PREMBUN	14.670	13.318	1.352	90,78%
10	33.05.10	KUTOWINANGUN	24.544	17.298	7.246	70,48%
11	33.05.11	ALIAN	34.071	29.472	4.599	86,50%
12	33.05.12	KEBUMEN	63.929	54.745	9.184	85,63%
13	33.05.13	PEJAGOAN	28.030	21.597	6.433	77,05%
14	33.05.14	SRUWENG	31.348	28.245	3.103	90,10%
15	33.05.15	ADIMULYO	19.789	17.726	2.063	89,58%
16	33.05.16	KUWARASAN	26.550	22.161	4.389	83,47%
17	33.05.17	ROWOKELE	27.129	22.527	4.602	83,04%
18	33.05.18	SEMPOR	36.027	29.547	6.480	82,01%
19	33.05.19	GOMBONG	24.232	20.052	4.180	82,75%
20	33.05.20	KARANGANYAR	18.771	14.826	3.945	78,98%
21	33.05.21	KARANGGAYAM	32.900	24.620	8.280	74,83%
22	33.05.22	SADANG	12.842	10.592	2.250	82,48%
23	33.05.23	BONOROWO	11.336	8.423	2.913	74,30%
24	33.05.24	PADURESO	9.158	7.397	1.761	80,77%
25	33.05.25	PONCOWARNO	9.921	8.254	1.667	83,20%
26	33.05.26	KARANGSAMBUNG	25.551	20.948	4.603	81,99%
<b>Jumlah</b>			<b>716.357</b>	<b>587.721</b>	<b>128.636</b>	<b>82,04%</b>

Sumber : Data Konsolidasi Bersih (DKB) Kementerian Dalam Negeri Semester II Tahun 2023

Penduduk Kabupaten Kebumen pada Tahun 2023 yang berstatus kawin sebanyak 716.357 orang, sedangkan yang terdaftar memiliki akta perkawinan / buku nikah sebanyak 587.721 orang atau sebesar 82,04%. Angka ini meliputi semua penduduk dari berbagai jenis agama, baik muslim maupun non muslim.

**Tabel. 66 Kepemilikan Akta Cerai Se-Kabupaten Kebumen**

No	Kecamatan		Cerai	Akta Perceraian		%
	Kode	Nama		Memiliki	Belum Memiliki	
1	33.05.01	AYAH	1.762	1.473	289	83,60%
2	33.05.02	BUAYAN	1.662	1.454	208	87,48%
3	33.05.03	PURING	1.644	1.303	341	79,26%
4	33.05.04	PETANAHAN	1.311	1.095	216	83,52%
5	33.05.05	KLIRONG	1.240	905	335	72,98%
6	33.05.06	BULUSPESANTREN	992	864	128	87,10%
7	33.05.07	AMBAL	1.005	756	249	75,22%
8	33.05.08	MIRIT	841	708	133	84,19%
9	33.05.09	PREMBUN	594	523	71	88,05%
10	33.05.10	KUTOWINANGUN	744	551	193	74,06%
11	33.05.11	ALIAN	1.169	1.025	144	87,68%
12	33.05.12	KEBUMEN	2.696	2.299	397	85,27%
13	33.05.13	PEJAGOAN	1.046	733	313	70,08%
14	33.05.14	SRUWENG	1.322	1.156	166	87,44%
15	33.05.15	ADIMULYO	789	650	139	82,38%
16	33.05.16	KUWARASAN	1.080	899	181	83,24%
17	33.05.17	ROWOKELE	1.186	1.061	125	89,46%
18	33.05.18	SEMPOR	1.570	1.301	269	82,87%
19	33.05.19	GOMBONG	1.321	1.066	255	80,70%
20	33.05.20	KARANGANYAR	907	744	163	82,03%
21	33.05.21	KARANGGAYAM	1.184	1.012	172	85,47%
22	33.05.22	SADANG	521	439	82	84,26%
23	33.05.23	BONOROWO	392	303	89	77,30%
24	33.05.24	PADURESO	343	286	57	83,38%
25	33.05.25	PONCOWARNO	208	169	39	81,25%
26	33.05.26	KARANGSAMBUNG	837	749	88	89,49%
<b>Jumlah</b>			<b>28.366</b>	<b>23.524</b>	<b>4.842</b>	<b>82,93%</b>

Sumber : Data Konsolidasi Bersih (DKB) Kementerian Dalam Negeri Semester II Tahun 2023

Penduduk yang berstatus cerai hidup sebanyak 28.366 orang, sedangkan yang memiliki akta perceraian sebanyak 23.524 orang atau sebesar 82,93%. Data angka ini meliputi penduduk muslim maupun non muslim. Belum tercapainya 100% kepemilikan akta perceraian ini dikarenakan masih ada sebagian penduduk yang belum terdaftar dokumen perceraianya pada database kependudukan.

**Tabel. 67 Kepemilikan Kartu Identitas Anak (KIA) Se-Kabupaten Kebumen**

No	Kecamatan		Penduduk Usia KIA (0-17 tahun)			%
	Kode	Nama	Jumlah	Memiliki	Belum Memiliki	
1	33.05.01	AYAH	16.903	10.232	6.671	60,53%
2	33.05.02	BUAYAN	17.531	10.399	7.132	59,32%
3	33.05.03	PURING	16.229	7.564	8.665	46,61%
4	33.05.04	PETANAHAH	15.573	10.254	5.319	65,84%
5	33.05.05	KLIRONG	16.433	9.571	6.862	58,24%
6	33.05.06	BULUSPESANTREN	15.181	7.509	7.672	49,46%
7	33.05.07	AMBAL	16.268	8.402	7.866	51,65%
8	33.05.08	MIRIT	14.253	7.253	7.000	50,89%
9	33.05.09	PREMBUN	7.311	4.851	2.460	66,35%
10	33.05.10	KUTOWINANGUN	12.160	6.338	5.822	52,12%
11	33.05.11	ALIAN	18.212	10.862	7.350	59,64%
12	33.05.12	KEBUMEN	33.896	20.963	12.933	61,85%
13	33.05.13	PEJAGOAN	14.753	8.528	6.225	57,81%
14	33.05.14	SRUWENG	16.210	8.918	7.292	55,02%
15	33.05.15	ADIMULYO	9.019	6.751	2.268	74,85%
16	33.05.16	KUWARASAN	13.145	6.423	6.722	48,86%
17	33.05.17	ROWOKELE	13.635	7.060	6.575	51,78%
18	33.05.18	SEMPOR	18.333	9.176	9.157	50,05%
19	33.05.19	GOMBONG	11.446	5.521	5.925	48,24%
20	33.05.20	KARANGANYAR	8.827	4.812	4.015	54,51%
21	33.05.21	KARANGGAYAM	15.672	9.333	6.339	59,55%
22	33.05.22	SADANG	6.086	4.427	1.659	72,74%
23	33.05.23	BONOROWO	5.708	3.043	2.665	53,31%
24	33.05.24	PADURESO	4.613	2.806	1.807	60,83%
25	33.05.25	PONCOWARNO	5.169	2.361	2.808	45,68%
26	33.05.26	KARANGSAMBUNG	12.673	9.192	3.481	72,53%
<b>Jumlah</b>			<b>355.239</b>	<b>202.549</b>	<b>152.690</b>	<b>57,02%</b>

Sumber : Data Konsolidasi Bersih (DKB) Kementerian Dalam Negeri Semester II Tahun 2023

Kartu Identitas Anak (KIA) adalah identitas resmi anak sebagai bukti diri anak yang berusia kurang dari 17 tahun dan belum menikah yang diterbitkan oleh Dinas Kependudukan dan Pencatatan Sipil Kabupaten/Kota. Jumlah Penduduk Usia KIA (0-17 tahun) di Kabupaten Kebumen sebanyak 355.239 orang, yang memiliki KIA 202.549 orang dengan prosentase 57,02%.

**Tabel. 68 Tabel Angka Pertumbuhan Penduduk  
Kabupaten Kebumen Tahun 2023**

No	Kecamatan		Jumlah Penduduk Tahun Sekarang	Jumlah Penduduk Tahun Sebelumnya	Angka Pertumbuhan
	Kode	Nama			
1	33.05.01	AYAH	68.007	67.371	0,94%
2	33.05.02	BUAYAN	69.528	68.727	1,15%
3	33.05.03	PURING	66.857	66.112	1,11%
4	33.05.04	PETANAHAH	63.433	62.689	1,17%
5	33.05.05	KLIRONG	67.129	66.341	1,17%
6	33.05.06	BULUSPESANTREN	61.890	61.236	1,06%
7	33.05.07	AMBAL	66.327	65.603	1,09%
8	33.05.08	MIRIT	56.283	55.663	1,10%
9	33.05.09	PREMBUN	30.160	29.808	1,17%
10	33.05.10	KUTOWINANGUN	50.189	49.827	0,72%
11	33.05.11	ALIAN	70.726	70.093	0,90%
12	33.05.12	KEBUMEN	136.446	135.338	0,81%
13	33.05.13	PEJAGOAN	57.627	56.980	1,12%
14	33.05.14	SRUWENG	64.246	63.861	0,60%
15	33.05.15	ADIMULYO	39.053	38.800	0,65%
16	33.05.16	KUWARASAN	53.252	52.765	0,91%
17	33.05.17	ROWOKELE	53.832	53.413	0,78%
18	33.05.18	SEMPOR	72.871	72.509	0,50%
19	33.05.19	GOMBONG	50.707	50.474	0,46%
20	33.05.20	KARANGANYAR	38.560	38.427	0,34%
21	33.05.21	KARANGGAYAM	62.700	62.205	0,79%
22	33.05.22	SADANG	24.068	23.928	0,58%
23	33.05.23	BONOROWO	22.691	22.503	0,83%
24	33.05.24	PADURESO	17.457	17.286	0,98%
25	33.05.25	PONCOWARNO	19.624	19.418	1,05%
26	33.05.26	KARANGSAMBUNG	50.360	49.766	1,18%
<b>Jumlah</b>			<b>1.434.023</b>	<b>1.421.143</b>	<b>0,90%</b>

Sumber : Data Konsolidasi Bersih (DKB) Kementerian Dalam Negeri Semester II Tahun 2023

Penduduk Kabupaten Kebumen pada tahun 2022 semester II sejumlah 1.421.143 jiwa, pada tahun 2023 semester II jumlah penduduk 1.434.023 jiwa. Dari data tersebut terjadi kenaikan jumlah penduduk dari tahun 2022 ke tahun 2023. Tabel diatas terlihat bahwa angka pertumbuhan penduduk Kabupaten Kebumen Tahun 2023 adalah sebesar 0,90%.

**Tabel. 69 Jumlah Perpindahan Dan Kedatangan Penduduk Kabupaten Kebumen**

No	Kecamatan		Penduduk	
	Kode	Nama	Pindah	Datang
1	33.05.01	AYAH	1.142	957
2	33.05.02	BUAYAN	1.164	1.081
3	33.05.03	PURING	1.112	1.097
4	33.05.04	PETANAHAN	908	862
5	33.05.05	KLIRONG	1.008	1.033
6	33.05.06	BULUSPESANTREN	1.035	938
7	33.05.07	AMBAL	953	1.007
8	33.05.08	MIRIT	1.013	839
9	33.05.09	PREMBUN	590	635
10	33.05.10	KUTOWINANGUN	956	713
11	33.05.11	ALIAN	1.342	1.090
12	33.05.12	KEBUMEN	2.775	2.449
13	33.05.13	PEJAGOAN	1.026	834
14	33.05.14	SRUWENG	1.249	934
15	33.05.15	ADIMULYO	660	676
16	33.05.16	KUWARASAN	924	823
17	33.05.17	ROWOKELE	972	728
18	33.05.18	SEMPOR	1.309	1.065
19	33.05.19	GOMBONG	1.251	1.134
20	33.05.20	KARANGANYAR	804	694
21	33.05.21	KARANGGAYAM	1.095	791
22	33.05.22	SADANG	465	341
23	33.05.23	BONOROWO	471	399
24	33.05.24	PADURESO	350	237
25	33.05.25	PONCOWARNO	297	240
26	33.05.26	KARANGSAMBUNG	865	707
<b>Jumlah</b>			<b>25.736</b>	<b>22.304</b>

Sumber : Data Konsolidasi Bersih (DKB) Kementerian Dalam Negeri Semester II Tahun 2023

Penduduk Kabupaten Kebumen pada Tahun 2023 yang melakukan migrasi masuk sebesar 22.304 orang sedangkan yang melakukan migrasi keluar sebanyak 25.736 orang. Data diatas menunjukkan bahwa penduduk Kebumen lebih banyak yang melakukan perpindahan keluar dari Kabupaten Kebumen.



## INOVASI PELAYANAN DISDUKCAPIL KABUPATEN KEBUMEN



## INOVASI PELAYANAN



### SEBELUM

1)	Pemohon Adminkuk hanya memperoleh 1 dokumen saja.	1)	Langsung memperoleh paket pelayanan beberapa dokumen adminkuk yaitu KTP, Akta Kelahiran, Kartu Keluarga (KK), Kartu Identitas Anak (KIA) dan Kartu Indonesia Sehat (KIS).
2)	Persyaratan permohonan Dokumen Adminkuk banyak (RT/RW, Desa/Kelurahan kecamatan sampai ke Dinas Kependudukan dan pencatatan Sipil), prosesnya rumit dan berbelit-belit	2)	Permohonan Dokumen Kependudukan menjadi lebih sederhana, praktis, efektif dan efisien.
3)	Pelayanan Adminkuk belum terintegrasi	3)	Pelayanan Adminkuk sudah terintegrasi (BPJS, Faskes, KUA, Pengadilan Agama).
4)	Prosedur kepengurusan Dokumen Adminkuk masih bersifat manual dimana pemohon datang sendiri mengurus ke Disdukcapil.	4)	Permohonan Dokumen Adminkuk difasilitasi dengan pelayanan daring/online (WA Tiket dan Aplikasi Lawet Kebumen).
5)	Antrian Pemohon panjang dan lama	5)	Berkurangnya antrian di Disdukcapil dan Pelayanan menjadi lebih cepat karena adanya pelayanan daring
6)	Dijumpai praktek percaloan baik secara langsung maupun tidak langsung.	6)	Meminimalisir praktek percaloan : Dokumen diurus sendiri melalui : pelayanan di disdukcapil, daring, jemput bola, pelayanan hari libur, pelayanan kecamatan dan pelayanan MPP.

# KETAPEL-17

Program kegiatan perekaman dan pemberian KTP elektronik bagi pelajar usia 17 tahun

Inovasi ini merupakan inovasi yang diperuntukkan bagi wajib KTP-el pemula atau usia 17 tahun, dimana pada saat usia 17 tahun, langsung menerima KTP-el sebagai hadiah ulang tahun dari Pemerintah Kabupaten Kebumen.




# BALADA PAK-KIS

Bayi Lahir Dapat Paket Akta Kelahiran, Kartu Keluarga, Kartu Identitas Anak dan Kartu Indonesia Sehat

Inovasi ini merupakan inovasi Disdukcapil Kebumen bekerjasama dengan BPJS Kesehatan Cabang Kebumen.

Inovasi "BALADA PAK-KIS" (Bayi Lahir Dapat Paket Akta Kelahiran, Kartu Keluarga, Kartu Identitas Anak dan Kartu Indonesia Sehat).

Balada Pak-KIS juga bekerja sama dengan rumah sakit, puskesmas, dan klinik bersalin untuk memudahkan masyarakat mendapatkan pelayanan tersebut





### 3. PULPEN ASN



Paket Untuk Layanan Pensiunan ASN – perubahan data KK dan KTP menjadi pensiun



### 4. KIOS PELANDUK



Pelayanan Administrasi Kependudukan di Desa / Kelurahan





### 5. PESONA SUNDAY MORNING



Pelayanan Adminduk untuk Semua Orang, "Sinambi santai Dokumen Adminduk bisa anyar maning" yang dilaksanakan hari minggu di alun-alun dan kantor Disdukcapil Kab. Kebumen



### 6. GERLIN DIFADUK



(Gerakan Perlindungan bagi Difable Sadar Adminduk), Jemput bola ke Desa-desa dan Layanan Door To Door Untuk Masyarakat difable, sakit, jompo dan Gangguan Jiwa/Fisik







### 9. KERJASAMA PT. POS

Program untuk Pengiriman Dokumen Administrasi Kependudukan ke rumah-rumah melalui jasa POS



### 10. PETI MEGATRUH

Pelaporan Kematian Melalui Gerakan Adminduk Cepat, Akurat dan Handal





Door to Door Desa Tunjungseto  
Kutowinangun

Go-Lak merupakan Program Unggulan Bupati dan Wakil Bupati Kebumen, yaitu program pelayanan administrasi kependudukan jemput bola ke rumah (door to door) "ORA ANTRI, ORA SUWE, CEPET DADI" yang masuk pada Misi Ke-1 Kabupaten Kebumen yaitu peningkatan tatakelola pemerintahan yang baik melalui pelayanan birokrasi yang responsif serta penerapan e-gov dan open-gov terintegrasi.



Door to Door Desa Piarangan,  
Kecamatan Karanganyar



Door to Door di Desa Mangunharjo  
Kecamatan Adimulyo



Door to Door di Desa Banjararjo Kecamatan  
Ayah



Door to Door di Desa Sadangkulon,  
Kecamatan Sadang



**LAYAK MENIKAH IJABAH**  
(KEMITRAAN DGN  
KEMENAG KEBUMEN)

*Berkas* Melalui Pemikahan Identitas Jadi Berubah - kerjasama dengan Kantor Kementerian Agama



**SANTRI ONE PADUKA**  
(KEMITRAAN DGN PENGADILAN AGAMA)

Memudahkan masyarakat yang telah bercerai dalam mengurus hanya dengan melalui satu pintu





# PRESTASI PENGHARGAAN



Kepala Dinas Memperoleh Reward dari Bupati atas Kinerja Penyelenggaraan Pelayanan Publik Disdukcapil Kebumen



Kepala Dinas & Sekretaris Dinas Memperoleh Reward atas Inovasi Pelayanan Publik Disdukcapil Kebumen



Disdukcapil  
Kabupaten  
Kebumen



**PEMBERIAN  
REWARD  
BUPATI KE  
DISDUKCAPIL**



## PRESTASI PENGHARGAAN



TAHUN 2023

**Pada Kompetisi Inovasi Pelayanan Publik  
Pemerintah Kabupaten Kebumen**

**“BALADA PAK-KIS TOP 3  
TERBAIK KABUPATEN”**

## PRESTASI PENGHARGAAN




TAHUN 2023

**Pada Pengawasan Kearsipan Internal  
OPD Kabupaten Kebumen**

**“PERINGKAT I  
Sangat Memuaskan”**

## PRESTASI PENGHARGAAN



TAHUN 2023

**Pada Pemeringkatan Website  
Badan Publik Tahun 2023**

**“PERINGKAT II”**

## PRESTASI PENGHARGAAN



TAHUN 2023

**Penganugerahan Predikat Penilaian  
Kepatuhan Penyelenggaraan Pelayanan Publik**

**ZONA HIJAU  
“KUALITAS TERTINGGI”**

**OMBUDSMAN RI**

***TIM PENYUSUN BUKU DATA AGREGAT KEPENDUDUKAN SEMESTER II  
DISDUKCAPIL KABUPATEN KEBUMEN TAHUN 2023***

***Pengarah :***

Anna Ratnawati, S.KM., M.Si.

***Editor :***

1. Aris Yunanto, S.IP., M.Si.
2. Jati Purnomo, S.Si, MT.
3. Bambang Wahyu Santoso, S.Sos.
4. Grace Arisandy Dunggio, S.STP., MPA.

***Tim Penyusun :***

1. Yatimah, S.E.
2. Yusuf Mufti, S.Kom.
3. Yuli Khamidah, S.Kom.
4. Dewi Ratnasari, S.Kom.
5. Tri Budi Wiyati, S.T.

***Penyunting & Designs Cover :***

1. Alvian Eka Kurniawan, A.Md.
2. Fahmi Halif Majid, S.Kom.
3. Alisa Rona Nabila, S.Li